

INFORME DE INSPECCIÓN OCULAR
DRPN-IIO-DEIA-015-2019

I. DATOS GENERALES

Proyecto:	“CONSTRUCCIÓN DE GALERA Y ESTACIONAMIENTO PARA VEHÍCULOS PESADOS”
Promotor:	ADALBERTO VARGAS
Categoría:	I
Consultores ambientales:	FLORES MIGUEL ANGEL (IAR-055-00) MARTÍNEZ MARQUEZ AIDA LISENIA (IRC-026-07)
Localización del proyecto:	COMUNIDAD DE AGUA BENDITA, VÍA CARRETERA MADDEN, CERCA DE LA IGLESIA CATÓLICA AL FRENTE DE LUCHO LEVY, CORREGIMIENTO DE ALCALDE DÍAZ, DISTRITO Y PROVINCIA DE PANAMÁ
Fecha de inspección:	10 DE JULIO DE 2019
Fecha de informe:	16 DE JULIO DE 2019
Participantes:	DRPN – MIAMBIENTE HÉCTOR RAMOS PARTE PROMOTORA ADALBERTO VARGAS

II. OBJETIVOS

- Conocer la situación ambiental previa del área de influencia, donde se pretende Desarrollar el proyecto categoría I, denominado **“CONSTRUCCIÓN DE GALERA Y ESTACIONAMIENTO PARA VEHÍCULOS PESADOS”**.
- Verificar la ubicación del proyecto y si la línea base descrita en el Estudio de Impacto Ambiental (EsIA) concuerda con lo observado en campo.

III. DESCRIPCIÓN GENERAL DEL PROYECTO

Según lo descrito en el EsIA, el proyecto denominado **“CONSTRUCCIÓN DE GALERA Y ESTACIONAMIENTO PARA VEHÍCULOS PESADOS”** el proyecto consiste primordialmente en el acondicionamiento del terreno o patio para equipos de transporte, en donde se guardarán los camiones, se realizará una compactación del terreno, se construirá una pequeña área administrativa, un muro con bloques de concreto de 6 pulgadas relleno de concreto a una altura de dos metros sobre el cual se colocara un alambre ciclón y un baño con un tanque séptico prefabricado de plástico de 224 galones, se hará acoplamiento a red existente para agua potable y una conexión a red existente de energía eléctrica. Este proyecto se llevará a cabo en la Finca No. 21213 con código de ubicación 8714, propiedad del Sr. Adalberto Vargas. La superficie de la finca es de aproximadamente 3,000 metros cuadrados y el área de construcción es de aproximadamente es de 3,000 metros cuadrados, la finca está ubicada Agua Bendita, frente a Avenida Madden aproximadamente a 500 metros de la carretera Transistmica y a 5 km de la autopista Panamá – Colón, en el Corregimiento de Chilibre, Distrito y Provincia de Panamá.

IV. METODOLOGÍA

El día miércoles 10 de julio del 2019, aproximadamente a las 12:00 mediodía, el personal técnico de la Dirección Regional de Panamá Norte, y de la parte promotora Sr. **ADALBERTO VARGAS** se procedió a realizar la inspección ocular al área de influencia directa e indirecta del globo de terreno donde se pretende desarrollar el proyecto categoría I, denominado **“CONSTRUCCIÓN DE GALERA Y ESTACIONAMIENTO PARA VEHÍCULOS PESADOS”**. La inspección la realizamos a pie, donde observamos los aspectos físicos, biológicos y sociales del área de influencia directa e indirecta. Se utilizó una cámara fotográfica digital para tomar evidencias, con el fin de demostrar la situación ambiental del área del proyecto; además, se tomaron coordenadas de varios puntos del polígono del proyecto, con el equipo de Sistema de Posicionamiento Global (GPS) 72H Garmin de mano.

V. RESULTADOS DE LA INSPECCIÓN DEL ÁREA

Observación: El globo de terreno tiene una superficie de 3,000 m² ubicado a borde de calle, posee una topografía plana, ubicado en un área de fuerte intervención antrópica, En el área de incidencia del proyecto no se observa presencia de fauna. Se observa la construcción de un muro y el inicio de movimiento de tierra y nivelación, con material selecto (matacán).

A continuación, se muestran las coordenadas de algunos puntos del recorrido:

COORDENADAS TOMADAS EN CAMPO ADECUACION DE TERRACERIA MEDIANTE RELLENO

PUNTOS REGISTRADOS	COORDENADAS UTM, DATUM UTM WGS 84	
	Este	Norte
Punto 1	0651906	1012720
Punto 2	0651948	1012727
Punto 3	0651884	1012775
Punto 4	0651938	1012778
Punto 5	0651927	1012764

VI. CONCLUSION

Luego de la revisión del documento y la visita al área donde se pretende desarrollar el proyecto **“CONSTRUCCIÓN DE GALERA Y ESTACIONAMIENTO PARA VEHÍCULOS PESADOS”**, se concluye con lo siguiente:

- La descripción de la línea base descrita en el EsIA, concuerda con lo que se pudo observar en campo.
- Se verificó que el proyecto se ubica en el área señalada en el EsIA.
- Se iniciaron trabajo sin contar con la Resolución de Aprobación Ambiental



MINISTERIO DE AMBIENTE
DIRECCIÓN REGIONAL DE PANAMÁ NORTE
Departamento de Evaluación de Impacto Ambiental

Las Cumbres, Plaza Princesa De Gales, Segundo Piso
Tel: 500-0929, ext. 6929

VII. RECOMENDACIONES

- Continuar con el proceso de Evaluación del Estudio de Impacto Ambiental, categoría I, denominado **“CONSTRUCCIÓN DE GALERA Y ESTACIONAMIENTO PARA VEHÍCULOS PESADOS”** promovido por el Sr. **ADALBERTO VARGAS**, para que continúe con el trámite correspondiente.
- Remitir el presente informe al Departamento de Asesoría Legal.




Elaborado y Revisado por:

Lic. Héctor Ramos.

Departamento de Evaluación de Impacto Ambiental

CIENCIAS BIOLÓGICAS
Héctor L. Ramos V.
C.T. Idoneidad N° 143

REGISTRO FOTOGRÁFICO

FOTOGRAFIAS	DESCRIPCIÓN
	<p>Fig. 1. La imagen muestra que sobre el área de influencia directa del proyecto se iniciaron labores de movimiento de terreno, construcción de un muro.</p>
	<p>Fig. 2. La imagen muestra parte del globo de terreno donde se ha removido el terreno y se ha colocado sobre el mismo material selecto (matacán), para su compactación.</p>
	<p>Fig. 3. Se muestra la parte frontal del globo de terreno que colinda con la carretera Vía Madden, se observa parte del relleno realizado.</p>