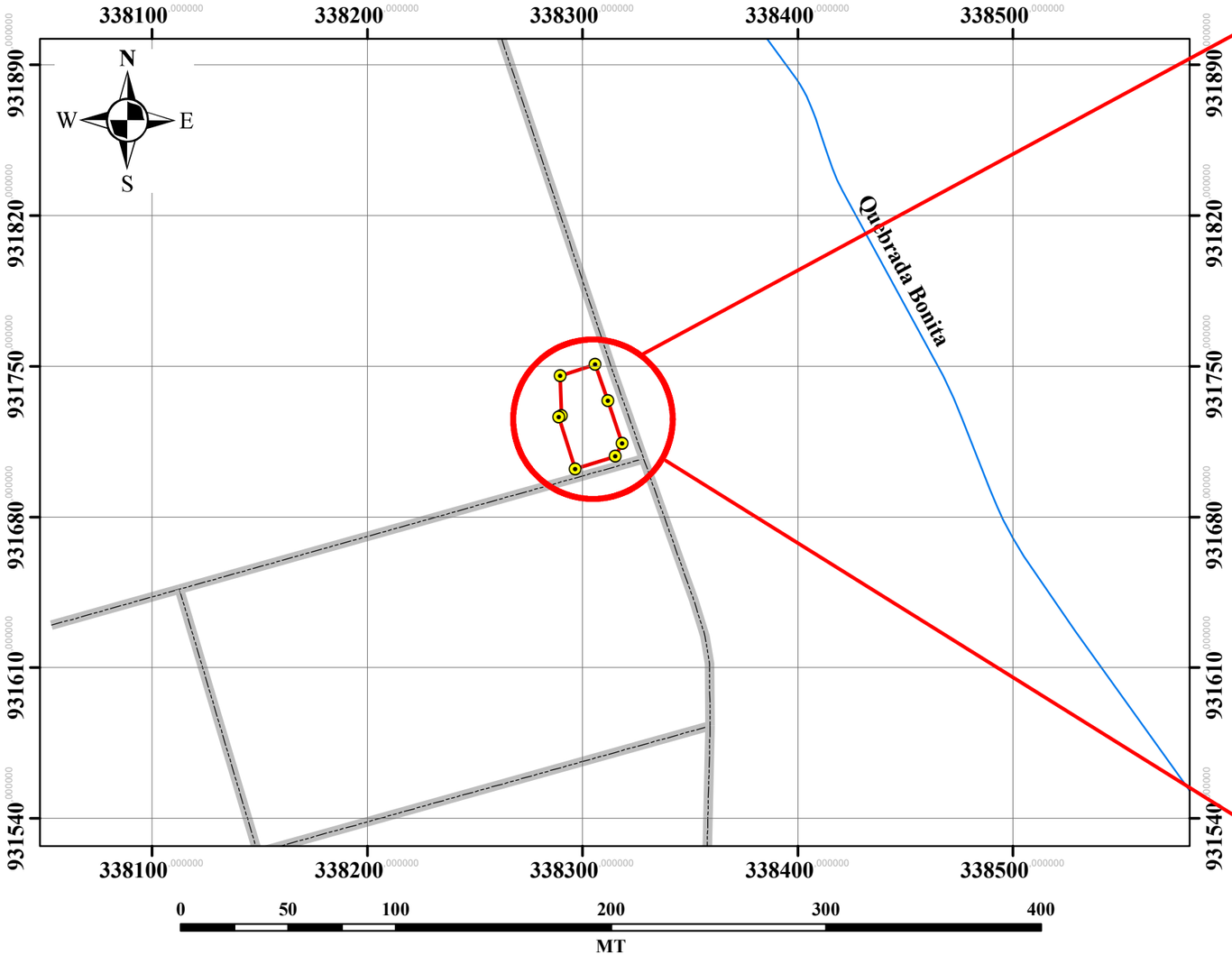

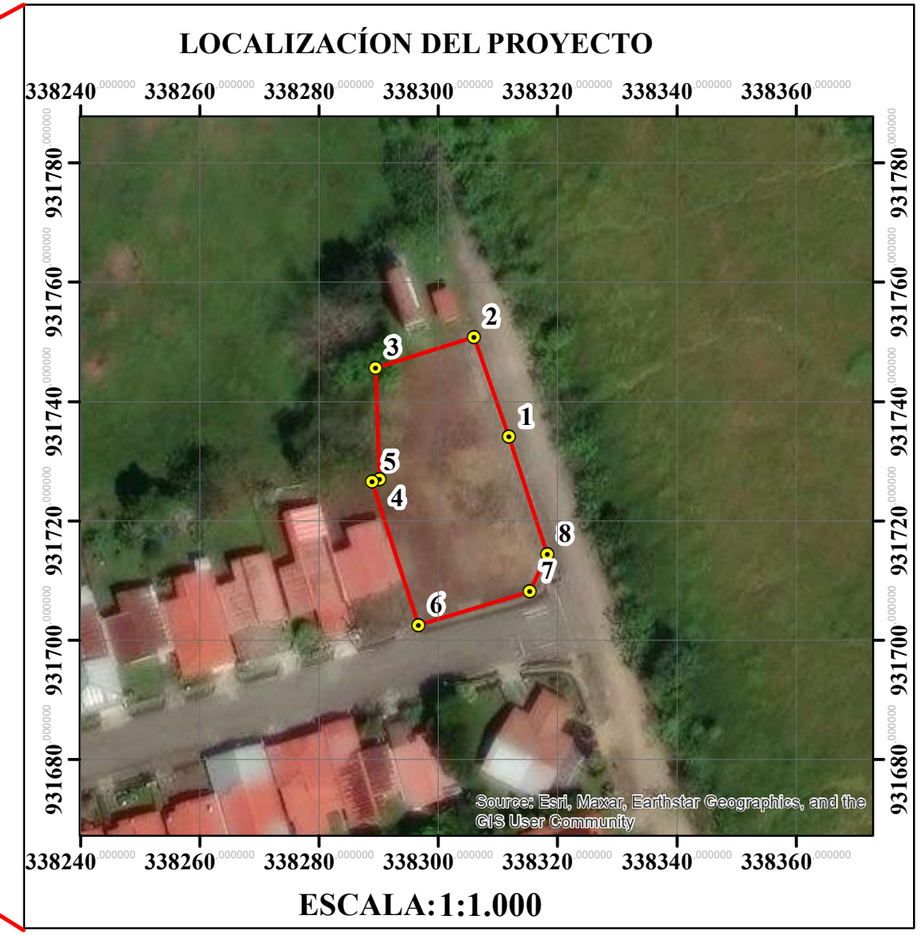

LOCALIZACIÓN NACIONAL

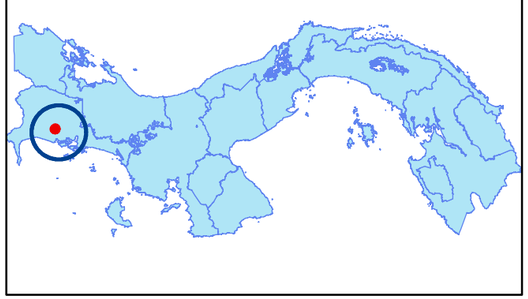

LEYENDA

- Coordenadas Finca 30157018
- Polígono_Finca_30157018
- Hidrología
- Carreteras y Vías

NOMBRE DEL PROYECTO:

LOCAL COMERCIAL - RESIDENCIAL

PROMOTOR:

GUO BIAO HUANG & YINGMEI LUO

UBICACIÓN REGIONAL:

CORREGIMIENTO DE SAN PABLO NUEVO , DISTRITO DE DAVID, PROVINCIA DE CHIRIQUÍ, REP. DE PANAMÁ

MAPA DE CUERPOS HÍDRICOS IDENTIFICADOS EN EL PROYECTO

CATEGORÍA I

NÚMERO DE MAPA:	ESCALA:
03	1:2.500

Coordinate System: WGS 1984 UTM Zone 17N
Projection: Transverse Mercator
Datum: WGS 1984