



GEOMÁTICA-EIA-CAT I-0440-2025

De:


DIEGO E. FÁBREGA PERSCKY
Director de Información Ambiental



Fecha de solicitud: 01 de julio de 2025.

Proyecto: “Extracción de Tosca Santa Lucia”

Categoría: I
Provincia: Coclé
Distrito: Natá
Corregimiento: El Caño

Técnico Evaluador solicitante: Yarianis Santillana
Dirección Regional de: Coclé


Observaciones (hallazgos o información que se debe aclarar):

En respuesta a la solicitud del día 02 de julio de 2025, vía correo electrónico, donde se solicita generar una cartografía que permita determinar la ubicación del proyecto de Estudio de Impacto Ambiental, categoría I, denominado, Extracción de Tosca Santa Lucia, le informamos lo siguiente:


Con los datos proporcionados se generó un (1) polígono: Polígono del proyecto, con una superficie de (3ha+0,000.57 m²), y se ubican fuera de los límites del Sistema Nacional de Áreas Protegidas (SINAP).

De acuerdo a la Cobertura Boscosa y Uso del Suelo, año 2021, se ubican en la categoría de Pasto (2ha+9,215.76 m², 97.38%), Rastrojo y vegetación arbustiva (0ha+0,784.81 m², 2.62%) y según la Capacidad Agrológica, se ubican en el tipo: III – 100% (Arable, severas limitaciones en la selección de las plantas, requiere conservación especial o ambas cosas).

Técnica responsable: Lizmary Meléndez
Fecha de respuesta: Panamá, 02 de julio de 2025.

Adj; Mapa
DEFP/fg/lm

CC: Departamento de Geomática.

PROVINCIA DE COCLÉ, DISTRITO DE NATÁ, CORREGIMIENTO DE EL CAÑO
4-DRCC-IM-001-2025 - EXTRACCIÓN DE TOSCA SANTA LUCIA



Fuentes:
- Instituto Nacional de Estadística y Censo
- Ministerio de Ambiente
- Imagen ESRI