



SOLICITUD

C-9602-19.
AMC.

739

EL MINISTERIO DE OBRAS PÚBLICAS
SOLICITA LA SEGUNDA **MODIFICACIÓN
DEL ESTUDIO DE IMPACTO AMBIENTAL
CATEGORÍA III**, CORRESPONDIENTE AL
PROYECTO DE DISEÑO Y
CONSTRUCCIÓN DEL **CUARTO PUENTE
SOBRE EL CANAL DE PANAMÁ**

SU EXCELENCIA EMILIO SEMPRIS, MINISTRO DE AMBIENTE, E. S. D.:

El suscrito, GUILLERMO SUÁREZ, en mi condición de Secretario General del Ministerio de Obras Públicas, y en virtud de delegación efectuada en la cláusula Tercera de la Resolución No. 137 de 1 de agosto de 2017, le solicito la inclusión en el Proceso de Evaluación de Impacto Ambiental de la Segunda **Modificación al Estudio de Impacto Ambiental Categoría III**, del proyecto "**Cuarto Puente Sobre el Canal de Panamá**", ubicado en el corregimiento de Ancón, distrito y provincia de Panamá, y el corregimiento de Veracruz, distrito de Arraiján, provincia de Panamá Oeste.

La Modificación al Estudio de Impacto Ambiental Categoría III, consta de 28 páginas y 5 anexos y fue elaborado por Planeamiento y Desarrollo S.A. empresa consultora autorizada por la ANAM a través de la Resolución No. IRC-006-2016, actualizada mediante ARC-006-2019, cuyo Representante legal es Rogelio Dumanoir, con cédula 3-79-677 y teléfono 264-3823. Las personas a contactar para aclaraciones relacionadas con esta modificación de Estudio de Impacto Ambiental son el ingeniero Arnulfo Torres de la Unidad Ambiental del MOP localizable en el teléfono 5079427 y el correo atorres@mop.gob.pa y/o el ingeniero Arquimedes Sosa, Gerente de Salud, Seguridad y Ambiente del Consorcio Panamá Cuarto Puente, localizable en el teléfono 6780-1273 y el correo electrónico arquimedes@chec.bj.cn

Nuestra solicitud se basa en el Decreto Ejecutivo No. 123 de 14 de agosto de 2009, Por el cual se reglamenta el capítulo II del Título IV de la Ley No. 41 de 1° de julio de 1998, General del Ambiente de la República de Panamá, y se deroga el Decreto Ejecutivo No. 209 de 5 de septiembre de 2006.

Adjuntamos con la presente solicitud, los siguientes documentos:

- Carta-poder para la presentación y seguimiento de la solicitud
- Copia notariada de la cédula del suscrito Secretario General del MOP
- Copia autenticada de la Resolución No. 137 de 1 de agosto de 2017, por la cual se designa como Secretario General del Ministerio de Obras Públicas al Ingeniero Guillermo Suárez y se le asignan funciones.
- Copia notariada de la cédula del señor Ministro de Obras Públicas, representante legal de la Institución.
- Copia simple de la Gaceta Oficial 27569 del 2 de julio de 2014 en la cual se publicó el Decreto Ejecutivo 105 del 1 de julio de 2014 "Que nombra Ministros (as) y Viceministros (as) de Estado".
- Documento original y una copia de la Modificación del Estudio de Impacto Ambiental y dos copias digitales (CDs)

EXP.
111F-008-14

- Cópia simple de la Resolución DIEORA N° IA-011-2016, de 21 de enero de 2016, por la cual se aprueba el Estudio de Impacto Ambiental Categoría III, correspondiente al proyecto denominado Cuarto Puente sobre el Canal de Panamá.
- Cópia simple de la Resolución DEIA-IA-158-18 del 26 de noviembre de 2018, por la cual el Ministerio de Ambiente aprobó la Primera Modificación al Estudio de Impacto Ambiental Categoría III, correspondiente al proyecto denominado Cuarto Puente sobre el Canal de Panamá.
- Lista notariada de los Consultores Ambientales que participaron en la elaboración de la Modificación del EsIA Categoría III.
- Paz y Salvo vigente del Ministerio de Obras Públicas.
- Constancia o recibido de pago realizado ante el Ministerio de Ambiente por el 50% del costo del proceso de evaluación para Estudio de Impacto Ambiental Categoría III.

Agradezco de antemano su atención.

GUILLERMO SUÁREZ
Secretario General del Ministerio de Obras Públicas

Adjunto: lo indicado.

c.c: S.E. Ramón Arosemena – Ministro de Obras Públicas
S.E. Ing. Erich Velásquez Flors – Viceministro de Obras Públicas
Ing. Vielka de Garzola – Jefa de la Unidad Ambiental del MOP
Sr. Wang Xiaofeng – Representante Legal del Consorcio Panamá Cuarto Puente
Ing. Juan Gray – Gerente de Proyecto TY LI Int'l



NOTARIA SEGUNDA DEL CIRCUITO DE PANAMÁ
Esta autenticación no implica responsabilidad alguna de nuestra parte, en cuanto al contenido del documento.

Yo, Lic. ANAYANSY JOVANE CUBILLA, Notaria Pública
Segunda del Circuito de Panamá, con cédula de identidad
N° 4-201-226, por este medio CERTIFICO:
Que se ha(n) cotejado la(s) firma(s) anterior(es) con la(s) que
aparece(n) en la copia de la Cédula o Pasaporte del (los) firmante(s)
y a nuestro parecer es (son) idéntica(s), por consiguiente dicha(s)
firma(s) la(s) consideramos que es (son) auténtica(s).
Panamá, MAY 31 2019
Testigo DW Testigo MB
Lic. ANAYANSY JOVANE CUBILLA
NOTARIA PÚBLICA SEGUNDA DEL CIRCUITO DE PANAMÁ



Su Excelencia
Ingeniero
EMILIO SEMPRIS
Ministro de Ambiente
E. S. D.



Señor Ministro:

El suscrito, GUILLERMO SUÁREZ, varón, panameño, mayor de edad, ingeniero, portador de la cédula de identidad personal número 8-239-1259, en mi condición de Secretario General del Ministerio de Obras Públicas, y en virtud de la delegación efectuada en la cláusula Tercera de la Resolución No. 137 de 1 de agosto de 2017, localizable en la sede del Ministerio de Obras Públicas ubicada en Albrook, Paseo Andrews, Edificio 810, otorgo poder especial a la licenciada **Mónica Eugenia Ríos Urriola**, mujer, panameña, mayor de edad, con cédula de identidad personal número 4-242-943, abogada en ejercicio, localizable en la sede del Ministerio de Obras Públicas ubicada en Albrook, Paseo Andrews, Edificio 810, para que, en nombre y representación del Ministerio de Obras Públicas, presente y dé seguimiento a la segunda **Solicitud de Modificación al Estudio de Impacto Ambiental Categoría III** correspondiente al proyecto del **"Cuarto Puente Sobre el Canal de Panamá"**, ubicado en el corregimiento de Ancón, distrito y provincia de Panamá, y el corregimiento de Veracruz, distrito de Arraiján, provincia de Panamá Oeste.

Asimismo, autorizo a **Yiseth Aparicio**, mujer, panameña, mayor de edad, con cédula de identidad personal 8-706-2174, ingeniera en Saneamiento y Ambiente y a **Arquimedes Sosa Gomez**, varón, panameño, mayor de edad, con cédula de identidad personal 8-440-789, ingeniero Agrícola y Manejo de Cuencas, ambos localizables en el Edificio 234 de Ciudad del Saber, piso 02, teléfonos 67801273, 69800939 y correos electrónicos: arquimedeschec.bj.cn y yiseth@cfbpc.com, empleados del Consorcio Panamá Cuarto Puente, empresa a cargo del Proyecto del Cuarto Puente sobre el Canal de Panamá, para que den seguimiento y gestionen la aprobación de la solicitud de Modificación al Estudio de Impacto Ambiental mencionado.

Atentamente,





GUILLERMO SUÁREZ
Secretario General
Ministerio de Obras Públicas

Panamá, a fecha de presentación.

NOTARIA SEGUNDA DEL
CIRCUITO DE PANAMÁ
Esta autenticación no implica
responsabilidad alguna de
nuestra parte, en cuanto al
contenido del documento.



Yo, Licda. ANAYANSY JOVANE CUBILLA, Notaria Pública del Circuito de Panamá con cédula de identidad personal No. 4-201-236, hago constar que el presente Poder ha sido presentado personalmente por el o los poderdantes ante mí y los testigos que suscriben a los _____ de la _____ del día de hoy


MAY 31 2019
Testigo  Testigo 
Licenciada ANAYANSY JOVANE CUBILLA
Notaria Pública Segunda del Circuito de Panamá



REPÚBLICA DE PANAMÁ
MINISTERIO DE OBRAS PÚBLICAS



RESOLUCIÓN No. 137
De 1 de AGOSTO de 2017

"Por la cual se designa como Secretario General del Ministerio de Obras Públicas al Ingeniero Guillermo Suárez y se le asignan funciones".

El Ministro de Obras Públicas,
en uso de sus facultades legales,

CONSIDERANDO:

Que el artículo 4 de la Ley No.35 de 30 de junio de 1978, modificado por la Ley No. 11 de 27 de abril de 2006, establece que: Orgánicamente, el Ministerio de Obras Públicas estará integrado por el Ministro y Viceministro, y contará en su estructura organizativa y funcional con las unidades administrativas que sean necesarias para lograr los objetivos y fines institucionales. Esta estructura se determinará siguiendo el procedimiento legal establecido para ello;

Que el Artículo 8 de la Resolución No.187-05 de 6 de mayo de 2005, por medio de la cual se adopta el Reglamento Interno del Ministerio de Obras Públicas, establece que: El Ministro determinará la estructura organizativa y funcional, con las unidades administrativas que sean necesarias para lograr los objetivos y fines institucionales. Los cambios y modificaciones que se introduzcan a la estructura organizativa se formalizarán por resolución que emita la Autoridad Nominadora;

Que el Decreto Ejecutivo No.35 de 4 de marzo de 2008, "Por el cual se aprueba la Estructura Organizativa del Ministerio de Obras Públicas", señala que la Secretaría General le corresponde dirigir los asuntos administrativos y secretariales del Despacho Superior y coordinar acciones entre las demás unidades administrativas del Ministerio por delegación del Despacho Superior, así como representar al Ministerio por asignación del Ministro y/o Viceministro en las Juntas Directivas o cualquier otra actividad que determine el nivel superior.

Que en virtud de lo antes expuesto se designa como Secretario General del Ministerio de Obras Públicas al Ingeniero Guillermo Suárez.

Que en el ejercicio de sus múltiples funciones, la autoridad Nominadora, debe suscribir toda la información requerida por El Ministerio de Ambiente, cuando los proyectos que sean ejecutados por el Ministerio de Obras Públicas, deban ingresar al proceso de evaluación de estudio de impacto ambiental, en su calidad de Representante Legal de esta institución.

Que para el cumplimiento de los planes y programas del Ministerio de Obras Públicas, es necesario reestructurar la asignación de funciones de algunos servidores públicos de esta institución, para potenciar sus experiencias, capacidades y manejos en el servicio público.

Que el literal b del artículo 2 del Decreto Ejecutivo No. 35 de 4 de marzo de 2008, "Por el cual se aprueba la Estructura Organizativa del Ministerio de Obras Públicas" establece que, la representación legal del Ministerio la ejerce el Ministro.

Que en virtud de las consideraciones anteriormente expuestas,

RESUELVE:

PRIMERO: Designar al Ingeniero Guillermo Suárez, varón, panameño, mayor de edad, con cédula de identidad personal No. 8-239-1259, como Secretario General.

"Por la cual se designa como Secretario General del Ministerio de Obras Públicas al Ingeniero Guillermo Suárez y se le asignan funciones".

Ramón Arosemena



SEGUNDO: El Ingeniero Guillermo Suárez, en su condición de Secretario General, asume todas las funciones inherentes al cargo, estipuladas en el artículo 37 del Decreto Ejecutivo No. 35 del 4 de marzo de 2008, así como cualquier otra función que le asigne el Ministro, salvo aquellas que se hayan dejado sin efecto con anterioridad a la Secretaría General.

TERCERO: El Ingeniero Guillermo Suárez, en su condición de Secretario General, además de las dependencias asignadas por el Decreto Ejecutivo No. 35 del 4 de marzo de 2008, tendrá bajo su coordinación y supervisión la Oficina Coordinadora de Programas MOP-BID-BIRF-CAF.

CUARTO: El Ingeniero Guillermo Suárez, en su condición de Secretario General, encargado de dirigir las funciones secretariales del Despacho Superior, le corresponde certificar y autenticar toda la documentación que reposa en el Ministerio.

QUINTO: El Ingeniero Guillermo Suárez, se le Autoriza para que en nombre y representación del Ministerio de Obras Públicas firme la Declaración Jurada correspondiente a los Estudios de Impacto Ambiental Categoría 1, aplicable a los proyectos, obras o actividades incluidas en la lista taxativa prevista en el artículo 16 del Decreto 123 de 2009, que lleva a cabo este Ministerio, declaración que debe estar debidamente notariada.

SEXTO: El Ingeniero Guillermo Suárez, se le autoriza para que indistintamente, suscriba toda la información requerida por el Ministerio de Ambiente, cuando los proyectos, a ser ejecutados por el Ministerio de Obras Públicas, deban ingresar al proceso de evaluación de estudio de impacto ambiental; teniendo como base los criterios de protección ambiental que determinan la categoría del Estudio de Impacto Ambiental.

SÉPTIMO: Remitir copia autenticada de la presente Resolución a la Oficina de Control Fiscal de la Contraloría General de la República en el Ministerio de Obras Públicas, Ministerio de Ambiente y a todas las Direcciones y/o Departamentos del Ministerio de Obras Públicas.

OCTAVO: Dejar sin efecto cualquier designación anterior y/o delegación de funciones al cargo a que se hace referencia en la presente resolución.

NOVENO: Notificar la presente Resolución Ingeniero Guillermo Suárez.

DÉCIMO: Esta Resolución empieza a regir a partir del día de su firma.

FUNDAMENTO DE DERECHO: Ley No. 35 de 30 de junio de 1978, reformada y adicionada por la Ley 11 de 27 de abril de 2006, Decreto Ejecutivo No.35 de 4 de marzo de 2008.

Dado en la ciudad de Panamá, a los uno (1) días del mes de Agosto de dos mil 2018 (2017).

NOTIFÍQUESE Y CÚMPLASE,

Ramón Arosemena C.
Ministro



COPIA AUTÉNTICA
Panamá, 1 de agosto 2018

REPÚBLICA DE PANAMÁ
TRIBUNAL ELECTORAL

Ramon Luis
Arosemena Crespo

FORMA USUAL
FECHA DE NACIMIENTO 12-DIC-1969
LUGAR DE NACIMIENTO HERRERA, CHIRIQUÍ
SEXO: M TIPO DE SANGRE: O-
EXPIRA: 02-DIC-2018 EXPIRA: 02-DIC-2028



6-50-2208

[Handwritten signature]

TE TRIBUNAL
ELECTORAL

6-50-2208



NOTEEC0803EXHR

Yo, Licda. Juliett Osorio.
Notaria Pública Novena del Circuito de Panamá,
Con cédula de identidad personal No. 8-321-334.

CERTIFICO

Que este documento ha sido cotejado y encontrado
en uso conforme con su original.



09 OCT 2017

[Handwritten signature of Licda. Juliett Osorio]

Licda. Juliett Osorio
Notaria Pública Novena del Circuito de Panamá

REPÚBLICA DE PANAMÁ
MINISTERIO DE LA PRESIDENCIA

DECRETO EJECUTIVO N.º 105-
De 1 de julio de 2014



Que nombra a los Ministros(as) y Viceministros(as) de Estado

EL PRESIDENTE DE LA REPÚBLICA
en uso de sus facultades constitucionales,

DECRETA:

Artículo 1. Nómbrase a las siguientes personas para ocupar los cargos de Ministro(as) de Estado:

Alvaro Antonio Alemán Healy	Ministro de la Presidencia
Milton Henríquez Sasso	Ministro de Gobierno
Isabel de Saint Malo de Alvarado	Ministra de Relaciones Exteriores
Dulcidio José de la Guardia	Ministro de Economía y Finanzas
Marcela Paredes Stowhas de Vásquez	Ministra de Educación
Melitón Alejandro Arrocha	Ministro de Comercio e Industrias
Francisco Javier Terriente	Ministro de Salud
Ramón Arosemena	Ministro de Obras Públicas
Luis Ernesto Carles	Ministro de Trabajo y Desarrollo Laboral
Jorge Arango	Ministro de Desarrollo Agropecuario
Mario Enrique Etchelecu Álvarez	Ministro de Vivienda y Ordenamiento Territorial
Alcibiades Vásquez Velásquez	Ministro de Desarrollo Social
Roberto Ramón Roy Correa	Ministro para Asuntos del Canal
Rodolfo Santiago Aguilera Franceschi	Ministro de Seguridad Pública

Artículo 2. Nómbrase a las siguientes personas para ocupar los cargos de Viceministro(as) de Estado:

Augusto Ramón Arosemena Moreno	Viceministro de la Presidencia
--------------------------------	--------------------------------

Manuel Grimaldo	Viceministro de Gobierno
Irene Gallego	Viceministro de Asuntos Indígenas
Luis Miguel Hincapié Carco	Viceministro de Relaciones Exteriores
Iván Alexei Zarak Arias	Viceministro de Economía
Eyda Isabel Varela de Chinchilla	Viceministra de Finanzas
Carlos Staff Sánchez	Viceministro Académico de Educación
Maria Castro Portillo de Tejeira	Viceministra Administrativa de Educación
Néstor González	Viceministro de Comercio Exterior
Manuel Grimaldo	Viceministro de Industrias y Comercio
Miguel Antonio Mayo Di Bello	Viceministro de Salud
Marietta Jaén	Viceministra de Obras Públicas
Zulphy Zaday Santamaría Guerrero	Viceministra de Trabajo y Desarrollo Laboral
Esteban Antonio Girón Díaz	Viceministro de Desarrollo Agropecuario
Jorge Luis González Barrios	Viceministro de Vivienda
Zulema del Carmen Sucre Menotti	Viceministra de Desarrollo Social
Rogelio Donadio	Viceministro de Seguridad Pública

Artículo 3. El presente Decreto Ejecutivo entrará a regir a partir de la toma de posesión del cargo.

COMUNIQUESE Y CÚMPLASE.

Dado en la ciudad de Panamá, a los / días del mes de *febrero* del año dos mil catorce (2014).

JUAN CARLOS VARELA R.
Presidente de la República



**REPÚBLICA DE PANAMÁ
MINISTERIO DE AMBIENTE**

RESOLUCIÓN DIEORA No. 1A-DII-2016
De 21 de enero de 2016.

Por la cual se aprueba el Estudio de Impacto Ambiental, Categoría III, correspondiente al proyecto denominado **CUARTO PUENTE SOBRE EL CANAL DE PANAMÁ**, cuyo promotor es el **MINISTERIO DE OBRAS PÚBLICAS**.

La suscrita Ministra de Ambiente, en uso de sus facultades legales, y

CONSIDERANDO:

Que el **MINISTERIO DE LA PRESIDENCIA** y la **SECRETARÍA DEL METRO DE PANAMÁ**, cuya representación legal la ejerce el señor **ALVARO ANTONIO ALEMÁN HEALY**, varón, panameño, mayor de edad, con cédula de identidad personal No. 8-224-607, se propone desarrollar el proyecto denominado **CUARTO PUENTE SOBRE EL CANAL DE PANAMÁ**.

Que en virtud de lo antedicho, el día 17 de noviembre de 2014, la licenciada Delia Libeth Palma Pérez, mujer, panameña, mayor de edad, con cédula de identidad personal No. 8-707-491, abogada en ejercicio, en calidad de apoderada especial del **MINISTERIO DE LA PRESIDENCIA** y la **SECRETARÍA DEL METRO DE PANAMÁ**, presentó al Ministerio de Ambiente un Estudio de Impacto Ambiental, Categoría III, elaborado bajo la responsabilidad de la empresa consultora **URS HOLDINGS, INC.**, persona jurídica inscrita en el Registro de Consultores Idóneos que lleva el Ministerio de Ambiente, mediante la Resolución IAR-001-1998.

Que según la documentación aportada por los peticionarios junto al memorial de solicitud correspondiente, el proyecto objeto del aludido estudio consiste en el diseño y construcción de un puente que cruza el Canal de Panamá, sus accesos y conexiones con la viabilidad existente al Este y Oeste del Canal, emplazado hacia el lado Norte del puente existente, conocido como puente de Las Américas. la sección principal del puente que cruzará el Canal, será del tipo de arco con una pendiente de 4 %, la longitud del puente entre estribos será de 840 metros, con una luz central de 540 metros de longitud y los tramos de aproximación medirán unos 150 metros cada uno (300 metros). Las obras civiles sobre el Canal serán de 2.5 km, y contará con accesos hacia el lado Este (2.8 km) y hacia el lado Oeste (1.3 km), para totalizar una longitud de 6.723 km; la altura libre o gálibo del puente sobre el nivel de las aguas del Canal será de 75 metros. Contará con tres carriles de 3.65 metros en cada dirección (seis carriles en total), para el tránsito de vehículos y por el costado Sur se ensamblarán las estructuras y monorrieles para el cruce de la Línea 3 del Metro, para lo que se ha reservado una franja de 16 metros de ancho. El ancho total de la estructura del puente será de unos 54.77 metros (en su parte más ancha) y estará conectado por obras de entronque (viaductos, flyovers, plataformas de relleno, entre otras) a las carreteras existentes en el lado Oeste (Vía Panamericana) y en el lado Este (Avenida Omar Torrijos H. y el Corredor Norte). En adición a las obras requeridas para edificar el Cuarto Puente, el proyecto involucra la construcción de estructuras de acceso y mejoramiento de vías aledañas al nuevo puente, como son: 1) La calle de conexión del lado Este del Cuarto Puente, 2) La reconstrucción de las calles de acceso al Puente de Las Américas, 3) Las mejoras a la Intercesión Omar Torrijos y 4) la reconstrucción de las rampas en el sector Oeste del Cuarto Puente. El proyecto está localizado en los corregimientos de Ancón, Arraiján y Veracruz, distritos de Panamá y Arraiján, provincias de Panamá y Panamá Oeste, en las siguientes coordenadas de ubicación del proyecto: Alineamiento del puente: 1- 656754.72485 - 988468.26236, 2- 656754.757515 - 988468.24936, 3- 656755.26986 - 988469.53668, 4- 656755.71915 - 988470.63211, 5- 656755.74797 - 988470.70135, 6- 656755.97924 - 988471.25282, 7- 656756.94286 - 988473.47374, 8- 656759.47828 - 988478.81384, 9- 656759.92966 - 988479.69944, 10- 656761.34959 - 988482.37605, 11- 656764.06538 - 988487.09491, 12- 656764.86322 - 988488.39454, 13- 656767.20457 - 988492.01287, 14- 656767.21015 - 988492.02117, 15- 656770.48719 - 988496.65988, 16- 656770.98328 - 988497.32406, 17- 656771.00673 - 988497.35522, 18- 656773.54965 - 988500.61177, 19-

[Firma manuscrita]
21/1/16 2:40 PM

[Firma manuscrita]

656776.79619 - 988504.41367, 20- 656780.24931 - 988508.0287, 21- 656783.92628 - 988511.41548, 22- 656786.11023 - 988513.21337, 23- 656786.14087 - 988513.2375, 24- 656786.63383 - 988513.6217, 25- 656786.64175 - 988513.62781, 26- 656787.83747 - 988514.52846, 27- 656791.97556 - 988517.33272, 28- 656795.97775 - 988519.63276, 29- 656796.31691 - 988519.81069, 30- 656798.12717 - 988520.71802, 31- 656800.83585 - 988521.94771, 32- 656802.25655 - 988522.53411, 33- 656802.26119 - 988522.53596, 34- 656802.30114 - 988522.55188, 35- 656803.4444 - 988522.9946, 36- 656803.48652 - 988523.01044, el resto de las coordenadas se encuentran en el expediente administrativo.

Área de Manglar: 1- 656762,170E - 988779,315N, 2- 656765,649E - 988781,162N, 3- 656800,124E - 988802,157N, 4- 656833,303E - 988825,145N, 5- 656849,710E - 988837,603N, 6- 656852,128E - 988839,551N, 7- 656850,725E - 988828,796N, 8- 656854,694E - 988816,889N, 9- 656842,607E - 988795,993N, 10- 656856,242E - 988786,682N, 11- 656824,488E - 988764,681N, 12- 656806,629E - 988753,805N, 13- 656797,707E - 988748,371N, 14- 656797,475E - 988750,274N, 15- 656785,568E - 988766,943N, 16- 656768,900E - 988775,277N.

Que mediante PROVEIDO DIEORA-153-2411-14 de 24 de noviembre de 2014, se admite la solicitud de evaluación del Estudio de Impacto Ambiental, Categoría III, del proyecto denominado **CUARTO PUENTE SOBRE EL CANAL DE PANAMÁ**.

Que como parte del proceso de evaluación ambiental, se remitió el referido estudio¹ a las Direcciones Regionales del Ministerio de Ambiente en Panamá Oeste y Panamá Metropolitana, la Unidad de Economía Ambiental (UNECA), la Dirección de Administración de Sistema de Información Ambiental (DASIAM), la Dirección de Áreas Protegidas y Vida Silvestre (DAPVS) y a las Unidades Ambientales Sectoriales (UAS) del Ministerio de Obras Públicas (MOP), Autoridad Marítima de Panamá (AMP), Ministerio de Salud (MINSAL), Sistema Nacional de Protección Civil (SINAPROC), Autoridad de los Recursos Acuáticos de Panamá (ARAP), Instituto Nacional de Cultura (INAC), Instituto de Acueductos y Alcantarillados Nacionales (IDAAN), Ministerio de Vivienda y Ordenamiento Territorial (MIVIOT), Autoridad del Canal de Panamá (ACP) y Autoridad de Aeronáutica Civil (AAC).

Que en virtud de las modificaciones, aclaraciones y ampliaciones requeridas por UNECA, IDAAN, ARAP, AMP, AAC, DAPVS, la Dirección de Evaluación y Ordenamiento Ambiental (DIEORA) solicitó a los promotores mediante nota DIEORA-DEIA-AC-0031-2006-15 de 20 de junio de 2015, ampliar y aclarar la información contenida en el estudio en relación a: las externalidades sociales y ambientales y el análisis de costo-beneficio final, las coordenadas del proyecto, los antecedentes históricos de los edificios que pueda impactar la obra, certificación del IDAAN sobre la capacidad de abastecimiento de agua potable para el proyecto, resultados de análisis de calidad de agua marina y sedimentos, el área de manglar que sería afectada por el proyecto y las medidas de mitigación y compensación a implementar, duración de la fase de construcción, análisis de batimetría del proyecto, realización de dragado en el proyecto, los tanques de almacenamiento de combustible, medidas para evitar derrames de hidrocarburos, la ejecución de las medidas de mitigación y planes de contingencia, la evaluación de la AAC para determinar la afectación en el tránsito aéreo, medidas para evitar colisiones entre aeronaves con la fauna y minimizar la afectación a la vegetación y vida silvestre, volumen de material a utilizar en el corte y relleno, volumen que se extraerá y su disposición final, posibles rutas para el transporte de los insumos y estudio de tráfico avalado por la Autoridad de Transporte y Tránsito Terrestre, la ubicación y distribución de las 25 hectáreas como áreas de trabajos temporales, el sedimentor, la proveniencia del agua a utilizar para humedecer las áreas de trabajo, el manejo y despacho de combustible en el área, la recolección de las aguas contaminadas con cemento u otras sustancias químicas y su tratamiento, las medidas para mitigar el deterioro de la calidad de las aguas superficiales y marinas, la construcción de los dos muelles temporales para el trasiego de materiales, el plan de tránsito avalado por la ACP, las plantas concretas, los permisos de la ACP para utilizar las áreas de operación del Canal de Panamá, si la carretera de Rodman a

Cocolí irá o no sobre pilotes; a lo cual contestaron mediante nota MPSA-1779-15 de 24 de julio de 2015.

Que las Unidades Ambientales del MOP, INAC y MIVIOT, así como la Dirección Regional del Ministerio de Ambiente en Panamá Oeste y Panamá Metropolitana, manifestaron en tiempo no tener comentarios ni observaciones que hacer al proyecto; mientras que MINSA, SINAPROC y ACP, no aportaron respuesta, por lo que se entiende que no tienen objeciones al desarrollo del proyecto, conforme a lo normado en el artículo 42 del Decreto Ejecutivo No. 123 de 14 de agosto de 2009.

Que las respuestas proporcionadas por los promotores a la nota DIEORA-DEIA-AC-0031-2006-15 de 20 de junio de 2015, le fueron informadas a UNECA, DAPVS, ACP, IDAAN, MIVIOT, AAC, ARAP, AMP, DASIAM, las Direcciones Regionales del Ministerio de Ambiente en Panamá Oeste y Panamá Metropolitana, haciendo nuevas observaciones en tiempo oportuno UNECA y AAC; mientras que IDAAN, AMP, MIVIOT, ARAP, DAPVS y la Dirección Regional del Ministerio de Ambiente en Panamá Oeste y Panamá Metropolitana, manifestaron no tener comentarios ni observaciones que hacer a la información complementaria y la ACP, al no presentar comentario alguno se entiende que no tiene objeción al proyecto. Por su parte, DASIAM indica que se generaron dos polígonos: el primero que es donde se ubica el diseño del cuarto puente, tiene 2,084 coordenadas, con superficie aproximada de 83 ha + 8110.97m² y el segundo que es donde se ubica el área del manglar, tiene 16 coordenadas, con superficie aproximada de 3,626.78m², ambos diseños fuera del Sistema Nacional de Áreas Protegidas.

Que el día 20 de octubre de 2015, el **MINISTERIO DE LA PRESIDENCIA** y la **SECRETARÍA DEL METRO DE PANAMÁ**, a través de su apoderada legal, solicitaron cambio de promotor, a fin que figurara como nuevo promotor del proyecto el **MINISTERIO DE OBRAS PÚBLICAS (MOP)**, en virtud del Acuerdo Interinstitucional suscrito el 21 de septiembre de 2015 (fs.373-375).

Que nuevamente, mediante la nota DIEORA-DEIA-AC-0201-2910-15 de 29 de octubre de 2015, DIEORA solicita información aclaratoria en relación a los ajustes de externalidades sociales y ambientales, los tanques de almacenamiento de combustible, el área temporal para construcción de las vigas y plataforma de rodadura e instalación de procesamiento de materiales, oficinas, talleres y otros, respuesta proporcionada por el promotor mediante nota OPE-01-12-1044 de 1 de diciembre de 2015 y remitida a la Dirección Regional del Ministerio de Ambiente en Panamá Oeste y Panamá Metropolitana, UNECA, AAC, quienes manifestaron no tener objeción a la información complementaria.

Que en cumplimiento del artículo 35 del Decreto Ejecutivo No. 123 de 14 de agosto de 2009, mediante la nota el 20 de mayo de 2015, se entregaron las constancias del extracto del aviso publicado en la sección de Clasificados de La Estrella y El Siglo, y la publicación de edicto fijado en la Alcaldía Municipal del distrito de Panamá y Arraiján, respectivamente, para la consulta pública del estudio referido, sin embargo, no fueron recibidos comentarios en el término legal (ver fojas 117-120).

Que conforme a lo normado en el artículo 37 Lex cit, se realizó el foro público el 27 de mayo de 2015 y mediante nota MPSA-1271-15 de 1 de junio de 2015 se presentó el Informe sobre lo planteado durante la realización del foro, en tiempo oportuno.

Que luego de la evaluación integral e interinstitucional del Estudio de Impacto Ambiental, Categoría III, correspondiente al proyecto denominado **CUARTO PUENTE SOBRE EL CANAL DE PANAMÁ**, la Dirección de Evaluación y Ordenamiento Ambiental del Ministerio de Ambiente, mediante Informe Técnico que consta de foja 393 a 407, recomienda su aprobación fundamentándose en que el mencionado estudio cumple los requisitos dispuestos para tales efectos por el Decreto Ejecutivo No. 123 de 2009.

21/11/16
mpo

RESUELVE:

Artículo 1. APROBAR el Estudio de Impacto Ambiental, Categoría III, correspondiente al proyecto denominado **CUARTO PUENTE SOBRE EL CANAL DE PANAMÁ**, con todas las medidas contempladas en el referido estudio, con las modificaciones aceptadas mediante el proceso de evaluación, el informe técnico respectivo y la presente resolución, las cuales se integran y forman parte de esta resolución.

Artículo 2. El **PROMOTOR** del proyecto, **MINISTERIO DE OBRAS PÚBLICAS**, deberá incluir en todos los contratos y/o acuerdos que suscriba para su ejecución o desarrollo, el cumplimiento de la presente resolución y de la normativa ambiental vigente.

Artículo 3. ADVERTIR al **MINISTERIO DE OBRAS PÚBLICAS**, que esta resolución no constituye una excepción para el cumplimiento de las normativas legales y reglamentarias aplicables a la actividad correspondiente.

Artículo 4. ADVERTIR al **MINISTERIO DE OBRAS PÚBLICAS**, que en adición a los compromisos adquiridos en el Estudio de Impacto Ambiental del proyecto, tendrá que:

- a. Colocar, dentro del área del proyecto y antes de iniciar su ejecución, un letrero en un lugar visible con el contenido establecido en formato adjunto.
- b. Restaurar todos los sitios o frentes de construcción, eliminando todo tipo de desechos, equipo e insumos, en coordinación con la Autoridad de Transporte y Tránsito Terrestre (ATTT) y el Ministerio de Obras Públicas (MOP) al culminar la fase de construcción.
- c. Proteger y mantener los bosques de galería y/o servidumbres de quebradas y ríos que colindan con el proyecto, que comprende dejar una franja de bosque no menor de 10 metros, deberá tomarse en consideración el ancho del cauce y se dejará el ancho del mismo a ambos lados y cumplir con la Resolución JD-05-98 de 22 de enero de 1998, que reglamentó la Ley 1 de 3 de febrero de 1994 (Ley Forestal), en referencia a la protección de la cobertura boscosa, en las zonas circundantes al nacimiento de cualquier cauce natural de agua.
- d. Cumplir con la Resolución AG- 0235 de 2003 sobre el pago de "Indemnización Ecológica", por lo que contará con 30 días hábiles, una vez la Dirección Regional del Ambiente que corresponda, le dé a conocer el monto a cancelar de acuerdo al sitio donde se ubique el frente de trabajo que se tenga previsto iniciar.
- e. Cumplir con la Resolución J.D. No. 1 de 26 de febrero de 2008, sobre la tala de manglar en humedales de acuerdo a la afectación de una superficie de 0.363 ha, en virtud del manglar en el margen Oeste del Canal.
- f. Coordinar con la Dirección de Gestión Integrada de Cuencas Hidrográfica del Ministerio de Ambiente, previo inicio de la etapa de operación del proyecto, la implementación del Plan de Reforestación y Revegetación contemplado en el estudio, responsabilizándose de darle mantenimiento a la plantación por un periodo no menor de cinco (5) años, sin fines de aprovechamiento.
- g. Obtener Visto Bueno Aeronáutico de Estructuras Verticales de la Autoridad de Aeronáutica Civil (AAC), de conformidad al artículo 63 de la Ley 21 de 29 de enero de 2003, antes de iniciar la construcción del proyecto en el área cercana al Aeropuerto Marcos Gelabert.

Handwritten signature/initials

- h. Cumplir con la Resolución AG-0342-2005 de 27 de junio de 2005, sobre "Autorización de Obra en Cause", por parte de la Dirección de Gestión Integrada de Cuencas Hidrográficas.
- i. Entregar a las Direcciones Regionales del Ministerio de Ambiente en Panamá Oeste y Panamá Metropolitana, antes de iniciar construcción en dichas áreas, un plan de contingencia para los casos que pudiera encontrarse con municiones no detonadas o pertrechos militares peligrosos, dentro del área de influencia directa e indirecta del proyecto; empleando los servicios de una empresa que posea los permisos pertinentes, en caso de requerirse la limpieza y liberación del área de trabajo.
- j. Cumplir con la Ley 24 del 7 de junio de 1995, "Por la cual se establece la legislación de vida silvestre en la República de Panamá, y se dictan otras disposiciones" y la Resolución AG-0292-2008, "Por la cual se establecen los requisitos para los Planes de Rescate y Reubicación de Fauna Silvestre".
- k. Obtener la aprobación de los Estudios de Impacto Ambiental en relación a los tanques de almacenamiento de combustible, área de vigas y plataformas de rodadura e instalaciones de procesamiento de materiales, oficinas, talleres, el área de muelles y otros propuestos. así como cualquier otra actividad o infraestructura que no haya sido contemplada en el Estudio de Impacto Ambiental que se aprueba y que requiera según la norma, ingresar al proceso de evaluación de impacto ambiental.
- l. Reportar de inmediato al Instituto Nacional de Cultura (INAC), el hallazgo de cualquier objeto de valor histórico o arqueológico para realizar el respectivo rescate.
- m. Presentar ante la correspondiente Dirección Regional del Ministerio de Ambiente donde se ubique el frente de trabajo iniciado, independientemente que sea simultáneo, cada seis (6) meses y durante la fase de construcción, un informe sobre la implementación de las medidas aprobadas en un (1) ejemplar original impreso y tres (3) copias en formato digital (Cd). Este informe deberá ser elaborado por un profesional idóneo e independiente del promotor del proyecto.
- n. Ejecutar las acciones preventivas para evitar la disposición de sedimentos al mar durante la fase de construcción del muelle y demás obras relacionadas directamente con el proyecto CUARTO PUENTE SOBRE EL CANAL DE PANAMÁ.
- o. Cumplir con la Norma DGNTI-COPANIT-35-2000, establecida para la descarga de efluentes líquidos directamente a cuerpos y masas de aguas superficiales y subterráneas.

Artículo 5. ADVERTIR al MINISTERIO DE OBRAS PÚBLICAS, que si decide cerrar definitivamente o suspender la obra por más de seis (6) meses, deberá comunicarlo por escrito al Ministerio de Ambiente, en un plazo no menor de treinta (30) días hábiles antes de la fecha en que pretende iniciar la implementación de su Plan de Recuperación Ambiental y de Abandono.

Artículo 6. ADVERTIR al MINISTERIO DE OBRAS PÚBLICAS que deberá presentar ante el Ministerio de Ambiente, cualquier modificación del proyecto **CUARTO PUENTE SOBRE EL CANAL DE PANAMÁ**, de conformidad con el artículo 20 del Decreto Ejecutivo No. 123 de 14 de agosto de 2009.

[Handwritten signature]

Artículo 7. ADVERTIR al MINISTERIO DE OBRAS PÚBLICAS que si infringe la presente resolución o, de otra forma, provoca riesgo o daño al ambiente, se procederá con la investigación y sanción que corresponda, conforme a la Ley 41 de 1 de julio de 1998, sus reglamentos y normas complementarias.

Artículo 8. La presente Resolución Ambiental empezará a regir a partir de su ejecutoria y tendrá vigencia de dos (2) años, para el inicio de la ejecución del proyecto, contados a partir de la notificación de la misma.

Artículo 9. ADVERTIR al MINISTERIO DE OBRAS PÚBLICAS que contra la presente resolución, podrá interponer el recurso de reconsideración dentro del plazo de cinco (5) días hábiles, contados a partir de su notificación.

FUNDAMENTO DE DERECHO: Ley 41 de 1 de julio de 1998, Ley 8 de 25 de marzo de 2015, Decreto Ejecutivo No. 123 de 14 de agosto de 2009, Decreto Ejecutivo No. 155 de 5 de agosto de 2011, Decreto Ejecutivo No. 975 de 23 de agosto de 2012, demás normas concordantes y complementarias.

Dada en la ciudad de Panamá, a los veintuno (21) días, del mes de enero, del año dos mil dieciséis (2016).

NOTIFÍQUESE Y CÚMPLASE.

Mirei Endara
MIREI ENDARA
Ministra de Ambiente



Manuel Pimentel
MANUEL PIMENTEL
Director de Evaluación y
Ordenamiento Ambiental.

Hoy 21 de enero de 2016.
siendo las 2:14 de la tarde
notifique personalmente a
Indra Hernández de la presente
documentación Resolución
10100000000 Indra H. Hernández
Notificador Notificado

ADJUNTO

Formato para el letrero
Que deberá colocarse dentro del área del Proyecto

Al establecer el letrero en el área del proyecto, el promotor cumplirá con los siguientes parámetros:

1. Utilizará lámina galvanizada, calibre 16, de 6 pies x 3 pies.
2. El letrero deberá ser legible a una distancia de 15 a 20 metros.
3. Enterrarlo a dos (2) pies y medio con hormigón.
4. El nivel superior del tablero, se colocará a ocho (8) pies del suelo.
5. Colgarlo en dos (2) tubos galvanizados de dos (2) y media pulgada de diámetro.
6. El acabado del letrero será de dos (2) colores, a saber: verde y amarillo.
 - El color verde para el fondo.
 - El color amarillo para las letras.
 - Las letras del nombre del promotor del proyecto para distinguirse en el letrero, deberán ser de mayor tamaño.
7. La leyenda del letrero se escribirá en cinco (5) planos con letras formales rectas, de la siguiente manera:

Primer Plano: PROYECTO: CUARTO PUENTE SOBRE EL CANAL DE PANAMÁ.

Segundo Plano: TIPO DE PROYECTO: CONSTRUCCIÓN.

Tercer Plano: PROMOTOR: MINISTERIO DE OBRAS PÚBLICAS (MOP).

Cuarto Plano: LONGITUD: 6.723 KM.

AREA: 83 HA + 8,110.97 M2.

Quinto Plano: ESTUDIO DE IMPACTO AMBIENTAL CATEGORÍA III APROBADO POR EL MINISTERIO DE AMBIENTE, MIAMBIENTE, MEDIANTE RESOLUCIÓN No. 1A-011-16 DE 21 DE enero DE 2016.

Recibido por:

Indra Hernández
Nombre y apellidos
(en letra de molde)

Indra S. Hernández
Firma

8-742-288
Nº de Cédula de I.P.

21/1/16
Fecha

Ver

REPÚBLICA DE PANAMÁ
MINISTERIO DE AMBIENTE
RESOLUCIÓN DE IA IA-158-18
 De 26 de noviembre de 2018.

Por lo cual se resuelve la solicitud de modificación al Estudio de Impacto Ambiental, Categoría III, del proyecto denominado **CUARTO PUENTE SOBRE EL CANAL DE PANAMÁ**, aprobado mediante la Resolución DIEORA No. IA-011-2016 de 21 de enero de 2016.

El Suscrito Ministro de Ambiente, en uso de sus facultades legales, y

CONSIDERANDO:

Que mediante la Resolución DIEORA No. IA-011-2016 de 21 de enero de 2016, se aprueba el Estudio de Impacto Ambiental, Categoría III, del proyecto denominado **CUARTO PUENTE SOBRE EL CANAL DE PANAMÁ**, cuyo promotor es el **MINISTERIO DE OBRAS PÚBLICAS (MOP)**, el cual será desarrollado en los corregimientos de Ancón, Arraiján y Veracruz, distritos de Panamá y Arraiján, provincias de Panamá y Panamá Oeste.

Que el 27 de noviembre de 2017, el señor Guillermo Antonio Suarez Paulette, con cédula de identidad personal No. 8-239-1259, actuando en representación del **MOP**, legalmente facultado mediante la Resolución No. 137 de 1 de agosto de 2017, solicita se apruebe la modificación al Estudio de Impacto Ambiental, Categoría III, del proyecto denominado **CUARTO PUENTE SOBRE EL CANAL DE PANAMÁ**, que consiste en lo siguiente:

1. El cruce sobre el Canal de Panamá se realizará mediante un nuevo puente atirantado, con una luz principal de 510 metros, una longitud total de aproximadamente 1,010 metros entre las juntas de expansión y una plataforma preparada para alojar seis carriles de 3.65 metros de ancho cada uno (tres por cada sentido de circulación). Las dos torres serán en forma de "Y" invertida, con una altura total de aproximadamente 185 metros, unos 110 metros sobre el tablero y con un sistema de atirantamiento formado por varios planos de cables.

También se construirán dos aceras laterales de 1.70 metros para el mantenimiento del puente, sumado a los espacios previstos para los hombros, colocación de barreras de seguridad y elementos estructurales del puente; doble vía para el ferrocarril de la Línea 3 del metro (monorriel), sumando un ancho total de 51 metros.

La altura libre o gálibo del puente sobre las aguas del Canal de Panamá serán mayor o igual a 75 metros sobre el nivel medio de las mareas bajas de Sicilia (MLWS), mantenidos para los 350 metros de ancho del canal de navegación, correspondiente al cuarto juego de esclusas, definido por la Autoridad del Canal de Panamá para permitir el paso de las embarcaciones y las denominaciones post-panamax.

El puente principal atirantado estará conectado con los viaductos de acceso al Este y Oeste del Canal de Panamá. El viaducto de acceso Este es de aproximadamente 475 metros de largo y presenta luces típicas de 50 metros, mientras que, el viaducto de acceso Oeste es de aproximadamente 577 metros de largo y presenta luces de 62.5 metros, salvo para el tramo que cruza sobre la carretera de Veracruz, donde la luz máxima es de aproximadamente 67 metros.

IA-158-18
 26 de noviembre de 2018

Guillermo Antonio Suarez Paulette

Finalmente, advierte que el diseño final puede sufrir ligeras variaciones, dependiendo de los medios constructivos y detalles finales diseñados por el contratista.

2. En cuanto a los intercambiadores y/o enlaces requeridos para conectar el puente con la infraestructura vial existente y futura, del lado Oeste el puente debe conectar con la Carretera Panamericana ampliada, la carretera a Veracruz y prever la conexión futura a una autopista hacia la Costa Sur de Panamá y del lado Este, con el intercambiador de Albrook, donde deberán contemplarse sin limitarse a las conexiones con el Corredor Norte, Avenida La Amistad y Avenida Omar Torrijos. El proyecto contempla la rehabilitación integral del sistema vial local situado dentro de los límites del proyecto, incluido el puente existente en el intercambiador de Albrook.

3. En el lado Este del Canal de Panamá, el proyecto inicia con las mejoras y/o cambios que se realizarán en las vías existentes que servirán de accesos al **CUARTO PUENTE SOBRE EL CANAL DE PANAMÁ**, estas vías serán:

- Corredor Norte: desde las inmediaciones de la Terminal de Albrook y la Estación del Metro Albrook, donde se empalman la Línea 1 y Línea 3 del Metro de Panamá.
- Avenida La Amistad: desde las inmediaciones del Novey de Albrook Mall.
- Avenida Omar Torrijos: accede al **CUARTO PUENTE SOBRE EL CANAL DE PANAMÁ** desde dos puntos, un punto es desde el elevado ubicado en la entrada de Diablo y el segundo es desde el paso peatonal entre la DIJ y el Mercado de Abastos.

En el lado Oeste del Canal de Panamá el proyecto irá hasta el paso elevado en la entrada a Panamá Pacífico.

4. Que el área de influencia directa del proyecto abarca una superficie estimada de 158.09 hectáreas.
5. Construcción de un enrocado, denominado Rampa No. 27, que será el acceso provisional a la Torre Oeste del puente principal durante su construcción y será el acceso permanente al restaurante y mirador que se pretende construir posteriormente en la torre, el cual será objeto de otro Estudio de Impacto Ambiental. "La construcción de la Rampa N° 27 generará un aumento del área de manglar afectada, la cual se ha estimado en 1.368 ha, mientras que el nuevo alineamiento del Cuarto Puente afectará un área adicional de 0.316ha" (sic. f.500).

Que con la solicitud de modificación del Estudio de Impacto Ambiental, Categoría III, del proyecto denominado **CUARTO PUENTE SOBRE EL CANAL DE PANAMÁ**, el MOP informa con nota SG-506 de 24 de noviembre de 2017, que los datos de ACH del Ministerio de Ambiente no figuran en el sistema, lo que impide que el pago sea procesado (f. 431-434); razón por la cual aportan el recibo de pago con posterioridad, esto es el 24 de enero de 2018 (f.634-635).

Que la Dirección de Administración de Sistemas de Información Ambiental (ahora Dirección de Información Ambiental), previo requerimiento, emite el memorando-DASIAM-0177-2018 de 23 de febrero de 2018, señalando en lo medular que luego de verificar las coordenadas con

JA-158-18
26 de noviembre de 2018

Simón Camacho

Datum WGS-84, proyección Universal Transversa de Mercator (UTM) Zona 17 Norte, se generó un alineamiento con longitud de 19.98 km y una superficie de 158 ha + 924.99 m², confirma la ubicación del proyecto y manifiesta que esta fuera del Sistema Nacional de Áreas Protegidas (SINAP) a una distancia mínima de 538 m del Parque Natural Metropolitano (f.638-640).

Que el 18 de junio de 2018, el promotor presenta escrito manifestando que excluye de su solicitud de modificación la construcción de la Rampa No. 27, que es el acceso a la Torre Oeste; y el 13 de agosto de 2018 aporta la nueva huella del Área de Influencia Directa (AID) con la huella del Área de Influencia Indirecta (AII), las nuevas coordenadas de AID y la revisión de las afectaciones del manglar en margen Oeste del Canal, producto del relleno temporal que sería necesario como medio auxiliar para la construcción del lado Oeste del puente (f.641-667).

Que a solicitud de la Dirección de Evaluación y Ordenamiento Ambiental (ahora Dirección de Evaluación de Impacto Ambiental), la Dirección de Información Ambiental emite el memorando DIAM-0748-18 de 18 de julio de 2018, señalando entre otras cosas que en el globo de terreno donde se desarrollará el proyecto se identifica Bosque Latifoliado Mixto Maduro, Secundario, Bosque de Mangle, Área Poblada, Infraestructura y Superficie de Agua, que la obra atraviesa las siguientes fuentes hídricas: dos fuentes sin nombre del río Paja, río Copé, río Mandinga, río Burunga, afluente sin nombre del río Cocolí, que en cuanto al área de manglar se define un polígono de aproximadamente 0 ha + 3.626.84 m² y reitera la superficie de la obra (f.668-671).

Que posteriormente, la Dirección de Información Ambiental señala con el memorando DIAM-0900-18 de 24 de agosto de 2018, a solicitud de la Dirección de Evaluación de Impacto Ambiental, que el Área de Influencia Indirecta de la obra es de 517.962 ha, que el Globo A del Área de manglar adicional afectada por la modificación es de 0.356854 ha., que el Globo B del Área de manglar adicional afectada por la modificación es de 0.037381 ha., que el área de manglar aprobada con la Resolución DIEORA No. IA-011-2016 es de 0.362853 ha., que la nueva área de Influencia Directa de la obra es de 25.115026 ha.; además de informar la distribución del polígono de acuerdo al mapa de Cobertura Boscosa y Uso de la Tierra 2012 y a la Ley 21, que el proyecto se ubica entre la cuenca No. 115 Canal de Panamá, cuenca No. 140 Río Caimito y cuenca No. 142 Ríos entre el Caimito y el Juan Díaz y reitera los cuerpos de agua que atraviesa la obra (f.672-676).

Que mediante nota DIEORA-DEIA-NC-0231-0309-18 de 3 de septiembre de 2018 se le solicita información al promotor en cuanto al: Área de Influencia Directa considerando la exclusión de la Rampa No. 27, Área de Influencia Indirecta y área de manglar adicional que será afectado por la modificación de la obra (f.677); por lo cual, mediante nota S.G.-OPE-701-2018 el MOP responde que (f.680-711):

- La nueva Área de Influencia Directa ocupa una superficie de 159.643 ha.
- El Área de Influencia Indirecta descrita en el estudio aprobado fue verificada y hallaron que el área aprobada (473.579 ha.) tiene un 16.28% menos de superficie que el área definida en el estudio, lo que constituye un error de transcripción, toda vez que el Área de Influencia Indirecta se define a una distancia de 300 m hacia el exterior del Área de Influencia Directa original, lo que resulta en un perímetro de 16.559.02 m y un Área Influencia Indirecta de 565.689 ha.

IA-158-18
26 de noviembre de 2018

Alfonso Cárdenas

- La superficie de manglar afectada conforme a la Resolución DIEORA No. IA-011-2016 es de 0.363 ha., la superficie total de manglar adicional a afectar con la modificación es de 0.459 ha., que corresponden a 0.3841 ha. del Área 2 y 0.0747 ha. del Área 3.
- Aporta las coordenadas correspondientes.

Que en virtud de lo anterior se le solicita nueva verificación a la Dirección de Información Ambiental, quien mediante memorando DIAM-1107-2018 de 11 de octubre de 2018 señala que: el Área de Influencia Directa modificada es de 159.643007 ha., Área de Influencia Indirecta modificada es de 541.77023, Área 2 de manglar (Globo A) es de 0.384052 y Área 3 de manglar (Globo B) es de 0.074694 ha.; así como la categoría donde se localiza el polígono según: la Capacidad Agrológica del Ministerio de Desarrollo Agropecuario, la Cobertura Boscosa y Uso de la Tierra del año 2012 y la Ley 21. además de reiterar que la obra se localiza fuera del SINAP (f.713-716).

Que de igual forma, la Dirección de Información Ambiental, como respuesta a la Dirección de Evaluación de Impacto Ambiental, emite el memorando DIAM-1143-2018 de 23 de octubre de 2018, refiriéndose a la incorporación de coordenadas de: alineamiento y área de manglar (en atención a la Resolución DIEORA No. IA-011-2016), Área de Influencia Directa a modificar (AID), Área de Influencia Indirecta a modificar (AII) y área de manglar a afectar con la modificación; para lo cual emite mapa en donde en lo medular se observa que: el Área de Influencia Directa modificada es de 159.643007 ha., el área 2 de manglar a intervenir es de 0.384052 ha., el área 3 de manglar a intervenir es de 0.074694 ha. y el área de influencia indirecta es de 565.6581 ha. (f.718-719).

Que luego de efectuar la revisión integral de la solicitud de modificación al Estudio de Impacto Ambiental, Categoría III, del proyecto denominado **CUARTO PUENTE SOBRE EL CANAL DE PANAMÁ**, la Dirección de Evaluación de Impacto Ambiental mediante Informe Técnico fechado 30 de octubre de 2018 recomienda su aprobación, manifestando en el análisis técnico entre otras cosas que: el Área de Influencia Indirecta (AII) se mantiene tal como fue descrita en el estudio aprobado con la Resolución DIEORA No. IA-011-2016, que el Área de Influencia Directa (AID) no excede los límites del Área de Influencia Indirecta, que con los cambios propuestos se intervendrá una superficie de manglar total de 0.822 ha., pues con la modificación se adicionan dos polígonos de manglar (Globo A es de 0.3841 ha. y Globo B es de 0.0747 ha.), que con los cambios presentados la línea base no sufre variación y no se identifican nuevos impactos negativos por lo que se mantiene las medidas de mitigación, prevención o compensación, presentadas en el Plan de Manejo del Estudio de Impacto Ambiental aprobado, razón por la cual se da continuidad a la viabilidad ambiental (f.720-725).

Que el artículo 20 del Decreto Ejecutivo No. 123 de 14 de agosto de 2009, modificado por el Decreto Ejecutivo No. 155 del 5 de agosto de 2011 y el Decreto Ejecutivo No. 975 de 23 de agosto de 2012, establece que:

Artículo 20. La modificación de un proyecto, obra o actividad deberá someterse al mismo proceso de evaluación de impacto ambiental aprobado, **cuando los cambios impliquen impactos ambientales que excedan la norma ambiental que los regula o que no hayan sido contemplados en el Estudio de Impacto Ambiental aprobado.**

En caso distinto, la modificación de un proyecto, obra o actividad será aprobada mediante Resolución debidamente motivada, sobre la base

2A-158-18
26 de noviembre de 2018

Atestado en

de un Informe Técnico emitido por la Dirección de Evaluación y Ordenamiento Ambiental en el que conste que la modificación propuesta no se enmarca en lo preceptuado en el párrafo anterior.

Cuando por sí sola la modificación propuesta constituya una nueva obra o actividad contenida en la lista taxativa, el promotor deberá someter al proceso de evaluación de impacto ambiental un nuevo Estudio de Impacto Ambiental.

Que mediante la Ley 8 de 25 de marzo de 2015 se crea el Ministerio de Ambiente como la entidad rectora del Estado en materia de protección, conservación, preservación y restauración del ambiente y el uso sostenible de los recursos naturales para asegurar el cumplimiento y aplicación de las leyes, los reglamentos y la Política Nacional de Ambiente.

Que el Decreto Ejecutivo No.123 de 14 de agosto de 2009, modificado por el Decreto Ejecutivo No. 155 de 5 de agosto de 2011 y el Decreto Ejecutivo No. 975 de 23 de agosto de 2012, establece las disposiciones por las cuales se regirá el proceso de evaluación de impacto ambiental, de acuerdo a lo dispuesto en el Texto Único de la Ley 41 de 1 de julio de 1998, General de Ambiente.

Que la Ley 38 de 31 de julio de 2000 dispone en el artículo 158 que "Todo interesado podrá desistir de su petición, instancia o recurso, o renunciar a su derecho, salvo que se trate de derechos irrenunciables según las normas constitucionales y legales.

...

Que los cambios propuestos por el **MOP** cumple con lo normado en el artículo 20, antes citado, para que la modificación sea aprobada mediante resolución, sobre la base del Informe Técnico fechado 30 de octubre de 2018, emitido por la Dirección de Evaluación de Impacto Ambiental, en el que consta que la modificación no implica impactos ambientales que excedan la norma ambiental que los regula o que no hayan sido contemplados en el Estudio de Impacto Ambiental aprobado; y conforme al artículo 158 de la Ley 38 de 2000, es procedente admitir el desistimiento parcial del promotor, esto es sólo en cuanto a la construcción de la denominada Rampa No. 27.

RESUELVE:

Artículo 1: APROBAR la modificación del Estudio de Impacto Ambiental, Categoría III, del proyecto denominado **CUARTO PUENTE SOBRE EL CANAL DE PANAMÁ**, cuyo promotor es el **MINISTERIO DE OBRAS PÚBLICAS**, aprobado mediante la Resolución DIEORA No. IA-011-2016 de 21 de enero de 2016, que consiste en que:

1. El cruce sobre el Canal de Panamá se realizará mediante un nuevo puente atirantado, con una luz principal de 510 metros, una longitud total de aproximadamente 1.010 metros entre las juntas de expansión y una plataforma preparada para alojar seis carriles de 3.65 metros de ancho cada uno (tres por cada sentido de circulación). Las dos torres serán en forma de "Y" invertida, con una altura total de aproximadamente 185 metros, unos 110 metros sobre el tablero y con un sistema de atirantamiento formado por varios planos de cables.

También se construirán dos aceras laterales de 1.70 metros para el mantenimiento del puente, sumado a los espacios previstos para los hombros, colocación de barreras de

IA-158-18
26 de marzo de 2018

[Firma manuscrita]

seguridad y elementos estructurales del puente; doble vía para el ferrocarril de la Línea 3 del metro (monorriel), sumando un ancho total de 51 metros.

La altura libre o gálibo del puente sobre las aguas del Canal de Panamá serán mayor o igual a 75 metros sobre el nivel medio de las mareas bajas de Sicilia (MLWS), mantenidos para los 350 metros de ancho del canal de navegación, correspondiente al cuarto juego de esclusas, definido por la Autoridad del Canal de Panamá para permitir el paso de las embarcaciones y las denominaciones post-panamax.

El puente principal atirantado estará conectado con los viaductos de acceso al Este y Oeste del Canal de Panamá. El viaducto de acceso Este es de aproximadamente 475 metros de largo y presenta luces típicas de 50 metros, mientras que, el viaducto de acceso Oeste es de aproximadamente 577 metros de largo y presenta luces de 62.5 metros, salvo para el tramo que cruza sobre la carretera de Veracruz, donde la luz máxima es de aproximadamente 67 metros.

2. En cuanto a los intercambiadores y/o enlaces requeridos para conectar el puente con la infraestructura vial existente y futura, del lado Oeste el puente debe conectar con la Carretera Panamericana ampliada, la carretera a Veracruz y prever la conexión futura a una autopista hacia la Costa Sur de Panamá y del lado Este, con el intercambiador de Albroom, donde deberán contemplarse sin limitarse a las conexiones con el Corredor Norte, Avenida La Amistad y Avenida Omar Torrijos.

El proyecto contempla la rehabilitación integral del sistema vial local situado dentro de los límites del proyecto, incluido el puente existente en el intercambiador de Albroom.

3. En el lado Este del Canal de Panamá, el proyecto inicia con las mejoras y/o cambios que se realizarán en las vías existentes que servirán de accesos al **CUARTO PUENTE SOBRE EL CANAL DE PANAMÁ**, estas vías serán:

- Corredor Norte: desde las inmediaciones de la Terminal de Albroom y la Estación del Metro Albroom, donde se empalman la Línea 1 y Línea 3 del Metro de Panamá.
- Avenida La Amistad: desde las inmediaciones del Novey de Albroom Mall.
- Avenida Omar Torrijos: accede al **CUARTO PUENTE SOBRE EL CANAL DE PANAMÁ** desde dos puntos, un punto es desde el elevado ubicado en la entrada de Diablo y el segundo es desde el paso peatonal entre la DIJ y el Mercado de Abastos.

En el lado Oeste del Canal de Panamá el proyecto irá hasta el paso elevado en la entrada a Panamá Pacífico.

4. El área de influencia directa del proyecto abarca una superficie de 159.643 hectáreas.
5. El área de influencia indirecta del proyecto abarca una superficie de 565.689 hectáreas.

Artículo 2: ADMITIR el desistimiento parcial del promotor, esto es sólo en cuanto a la construcción de la Rampa No. 27, que consiste en un acceso a la Torre Oeste.

Artículo 3: MANTENER en todas sus partes, el resto de la Resolución DIEORA No. IA-011-2016 de 21 de enero de 2016.

Artículo 4: NOTIFICAR al **MINISTERIO DE OBRAS PÚBLICAS**, del contenido de la presente resolución.

IA-158-18
20 de febrero de 2018


Secretaría General


Artículo 5: ADVERTIR al **MINISTERIO DE OBRAS PÚBLICAS**, que podrá interponer recurso de reconsideración, contra a la presente resolución dentro del plazo de cinco (5) días hábiles contados a partir de su notificación.


FUNDAMENTO DE DERECHO: Texto Único de la Ley 41 de 1 de julio de 1998. Ley 8 de 25 de marzo de 2015, Decreto Ejecutivo No. 123 de 14 de agosto de 2009, Decreto Ejecutivo No. 155 del 05 de agosto de 2011, Decreto Ejecutivo No. 975 del 23 de agosto de 2012, demás normas concordantes y complementarias.

Dada en la ciudad de Panamá, a los veintiseis (26) días, del mes de noviembre, del año dos mil dieciocho (2018).

NOTIFÍQUESE Y CÚMPLASE,


EMILIO SEMPRIS
Ministro de Ambiente




MALÚ RAMOS
Directora de Evaluación
de Impacto Ambiental

MIAMBIENTE

Hoy 27 de noviembre de 2018
Siendo las 3:18 de la tarde
notifique personalmente a Mónica
Eugenia Ríos Uriola in presente
documentación Resolución
Karen Salazar NR
Notificador Notificado

IA-158-18
26 de noviembre de 2018

Emilio Sempres