

*Las Tablas, 15 de julio del 2019.
Nota N° 166-2019 UCEP-LS*


Ingeniero
Juan Alexis Rodríguez Saéz
Constructora RODSA, S.A.
E. . S. . D.

Reciba un atento y cordial saludo, con los mejores deseos en sus delicadas labores.

Por este medio me dirijo a usted para hacerle entrega de copia de certificación de calles entregadas por el MIVIOT de las calles del Corregimiento de Paritilla, Proyecto COC-51-17, correspondiente al **Proyecto de calles en esta Comunidad.**

Sin más por el momento.

Atentamente,



Ing. Eduardo Díaz
Administrador de Proyectos
CONADES -Los Santos

ED/EA

República de Panamá
Ministerio de Vivienda y Ordenamiento Territorial
ORDENAMINTO TERRITORIAL- REGIONAL DE LOS SANTOS

Panamá, 27 de junio de 2019

14.2100-DOT-144-2019

Ingeniero
Eduardo Díaz
Administrador de proyectos
CONADES-Los Santos
E. S. M.


Respetado Ingeniero:


En respuesta a su solicitud con fecha de 14 de junio de 2019, se realizó inspección técnica a la servidumbre "Calle 25" ubicada en, Corregimiento de Paritilla, distrito de Pocri, Provincia de Los Santos, con el objetivo de verificar el derecho de vía.

El Departamento de Ordenamiento Territorial de La Dirección Regional de Los Santos, de acuerdo a Ley N°61 del 23 de octubre de 2009 que faculta a este Ministerio certifica que La Servidumbre es la siguientes: 6.00mts según datos de campo.

Sin otro particular.

Atentamente,


Arq. Kleber de Lora
Jefe del Departamento de Ordenamiento Territorial
Regional de los Santos


Vo.Bó.: Jorge Quintero
Director Regional
MIVIOT-Los Santos

República de Panamá
Ministerio de Vivienda y Ordenamiento Territorial
ORDENAMIENTO TERRITORIAL- REGIONAL DE LOS SANTOS

Panamá, 21 de junio de 2019

14.2100-DOT-133-2019

Ingeniero
Eduardo Díaz
Administrador de proyectos
CONADES-Los Santos
E. S. M.

Respetado Ingeniero:


En respuesta a su solicitud con fecha de 14 de junio de 2019, se realizó inspección técnica a la servidumbre ubicada en, Corregimiento de Paritilla, distrito de Pocri, Provincia de Los Santos, con el objetivo de verificar el derecho de vía.

El Departamento de Ordenamiento Territorial de La Dirección Regional de Los Santos, de acuerdo a Ley N°61 del 23 de octubre de 2009 que faculta a este Ministerio certifica que La Servidumbre es la siguientes:

Adjunto Cuadro de las mismas.

Sin otro particular.

Atentamente,



Arq. Kleber de Lora
Jefe del Departamento de Ordenamiento Territorial
Regional de los Santos


Vo.Bo.: Jorge Quintero
Director Regional
MIVIOT-Los Santos

CONSTRUCCION DE CALLES	DERECHO DE VIA	SEGÚN PLANO N°	FECHA
CALLE 8 DE NOVIEMBRE EXTERNA	15.00	70605-37302	6-11-18
CALLE 8 DE NOVIEMBRE INTERNA	12.00	70605-37523	15-1-19
CALLE 3 DE NOVIEMBRE #1	12.00	70605-30529	22-10-14
CALLE 3 DE NOVIEMBRE #2	12.00	70605-13401	10-10-14
CALLE PEDRO AYALA	12.00	70605-37530	15-1-19
CALLE 1 9	12.00	70605-37900	24-4-19
CALLE JUAN BAUTISTA #1	12.00	70605-37523	15-1-19
CALLE JUAN BAUTISTA #2	12.00	70605-37265	5-11-18
CALLE CENTRAL	12.00	70605-37265	5-11-18
CALLE 8	10.00	70605-9515	
CALLE 9	_____	_____	_____
CALLE 10	8.00	70605-37221	
CALLE 11	12.80	70605-35495	25-9-17
CALLE 12	12.00	70605-30557	9-10-14
CALLE 13	12.00	70605-30557	9-10-14
CALLE Vereda-14	3.00	SEGÚN VoBo APROBADO	7-6-19
CALLE 15	12.80	70605-36184	2-9-12
CALLE 16	3.00	70605-25046	16-12-16
CALLE CARMEN BATISTA	12.00	70605-34894	16-12-16
CALLE ANTONIO CERRUD	12.00	70605-12371	10-5-01
CALLE 20	12.00	70605-32334	3-12-13
CALLE CINCUENTENARIO	15.00	70605-32599	11-2-16
CALLE TIBURCIO JIMENEZ	12.00	70605-32599	11-2-16
CALLE 23	12.00	70605-29631	16-5-14
CALLE 24	12.00	70605-23364	16-5-11