





Mapa sin título

Escribe una descripción para tu mapa.

Leyenda

-  Alineamiento Recorrido en Inspección de la Nueva Ruta
-  EslA aprobado Tramo a Rehabilitar (5.6 km)
-  EslA aprobado, Tramo Nuevo (3.6km)
-  Nueva propuesta (4.5km)

Google Earth

© 2018 Google
Image © 2019 Maxar Technologies

200 m

