



**MINISTERIO DE AMBIENTE
DIRECCIÓN REGIONAL DE PANAMÁ OESTE
SECCIÓN DE EVALUACIÓN DE ESTUDIO DE IMPACTO AMBIENTAL
INFORME TÉCNICO DE INSPECCIÓN DE CAMPO**

DRPO -SEIA -IIO- 121 -2019

1 - DATOS GENERALES

NOMBRE DEL PROYECTO:	PROYECTO CONSTRUCCIÓN DEL MERCADO DE ABASTOS DE CAPIRA	
PROMOTOR:	EMPRESAS PANAMEÑAS DE INVERSIONES UNIDAS, S.A	
REPRESENTANTE LEGAL:	HUMBERTO ALCAZAR R.	
CONSULTORES Y REGISTRO:	JORGE GARCIA CARMEN LAY	IRC-015 - 11 IRC-003 - 15
UBICACIÓN:	UBICADO EN EL CORREGIMIENTO DE VILLA ROSARIO, DISTRITO DE CAPIRA, PROVINCIA DE PANAMA OESTE.	
PARTICIPANTES:	Desiree Samaniego Ezequiel Castillo S Amarilis Mendoza Anibal Martinez. Oriel Paz	Consultor SEIA – Panamá Oeste SAPB – Panamá Oeste SEFORD - Panamá Oeste Municipio Capira
FECHA DE INSPECCIÓN:	08 DE AGOSTO DE 2019	

I. OBJETIVOS DE LA INSPECCIÓN

Verificar en campo los componentes ambientales presentes en el polígono donde se va a desarrollar el proyecto propuesto.

II. DESARROLLO DE LA INSPECCIÓN

El día 08 de agosto de 2019., se realiza inspección en campo, a la cual asistieron los antes mencionados en la página principal de este informe de inspección de campo.

III. VERIFICACIÓN EN CAMPO

Durante la inspección, se identificaron las áreas a impactar con el desarrollo del proyecto.

A continuación se georeferenciaron algunas coordenadas geográficas en UTM Datum WGS84, para el proceso de evaluación:

- Punto 1) 623405 E, 969337 N;

TOPOGRAFÍA

En cuanto a la topografía se puede indicar que la misma es plana.

VEGETACIÓN

El área donde se pretende desarrollar el proyecto está ocupada con vegetación tipo grama, un árbol de Acacia mangiun el cual no sera talado.



Imagen N° 1, muestran la vegetación presente en el sitio y el único árbol existente.

FAUNA

Según informe de SAPB - N°- 037- 2019, se solicita presentar plan de rescate y reubicación de fauna - in - situ..

FLORA

Según informe Técnico Agencia de Capira N°- 045 -2019, la vegetación existente es 50 % de gramíneas y 50% 'área si vegetación.

RECURSO HÍDRICO

No existen fuentes de agua.

SERVICIOS PÚBLICOS EXISTENTES

El área donde se ubicará el proyecto, cuenta con luz eléctrica, agua potable actualmente (cuenta con todos los servicios públicos).


IV. CONSIDERACIONES FINALES

Consideramos que los aspectos de físicos y biológicos presentados en el Estudio de Impacto Ambiental Categoría I y lo visto en campo coinciden con el área donde se desarrollará el proyecto.

Artículo 42. Durante la fase de evaluación y análisis del EsIA, correspondiente en caso que no se respondan en el tiempo establecido se asumirá que las mismas no presentan objeción al desarrollo del proyecto.


Nota: Se adjunta acta de inspección de campo

Elaborado por:



ING. EZEQUIEL CASTILLO S
Técnico Evaluador – Evaluación de
Impacto Ambiental – Panamá Oeste

Revisado por:


ING. RAUL DE SEDA R
Jefe Sección de Evaluación de Impacto
Ambiental Panamá Oeste



Refrendado:


ING. FRANCISCO LORENZO
Director Regional (encargado)
Mi Ambiente Panamá Oeste



ACTA DE INSPECCIÓN

Evaluación de Proyecto

Fecha: 08-08-2019 Hora de inicio: 9:35 Hora de terminación: 10:40

Nombre del Proyecto y Promotor: Construcción del Mercado de Abastos
DE CAPIRA
Nombre del representante legal: Impresas Panamánas DE Inversiones Unidas, S.A.
Humberto Alcazar R.

Dirección: Panamá Oeste, Distrito de Capira, Correg. Villa Rosario

Objetivo de la inspección: Verificar en Campo lo plasmado en el
E.I.A. cot 1

Participantes de la inspección: Desire Samoniego, Humberto Alcazar,
Marco De Mera, Oriel Paz, Wilberto Guerrero,
Anibal Martinez, Ezequiel Castillo S. Anarilis
Mendoza.

Descripción de la inspección: no a iniciado la ejecución
del Proyecto. la linea base se mantiene.

Firma de los participantes: Ezequiel Castillo S - SEIA.
Desire Samoniego Consultor
Humberto Alcazar R. Legal
Marco De Mera Planificador de Proyectos
Municipio de Capira
ORIEL PAZ INC. DESCENTRALIZACION
MUNICIPIO CAPIRA
WILBERTO GUERRERO ARQUITECTO
Anibal Martinez Mi Ambiente Capira
Anarilis Mendoza. SAP.