



MINISTERIO DE AMBIENTE
DIRECCION REGIONAL DE PANAMA OESTE
AGENCIA DE ARRAIJÁN

Tel. 254-3048/2848 /www.anam.gob.pa

INFORME TÉCNICO AA- N°- 95-2019
CERTIFICACIÓN DE COBERTURA VEGETAL
EN EVALUACIÓN DE EIA.

GENERALIDADES:

Nombre del Proyecto: "LIMPIEZA Y NIVELACIÓN DE TERRENO PARA PARQUEO DE EQUIPO PESADO CON UNA GALERA PARA EL RECIBO DEL EQUIPO".

Promotor: EDUARDO RODRIGUEZ POVEDA Y LUIS ABREGO CERVANTES.

Categoría: CAT-I

Ubicación: Autopista Arraiján Chorrera Río Aguacate, carril hacia Arraiján, Corregimiento de Nuevo Arraiján, distrito de Arraiján, provincia Panamá Oeste.

Fecha de Inspección: Miércoles 14 Agosto de 2019.

Fecha de informe de inspección: 14 de agosto de 2019.

Participantes: RANDINO A MEDINA, DRPO -AA- MIAmbiente.

EZEQUIEL CASTILLO, DIEORA, DRPO, MIAmbiente.

ISAAC ESPINOSA, APVS, DRPO, MIAmbiente.

GERMAN JAËN, HIDRICO, DRPO, MIAmbiente.

JOSÉ ANTONIO GONZALES, CONSULTOR.

Antecedentes:

- En coordinaciones previas se estableció desarrollar inspección técnica al área donde se implementara el Estudio de Impacto Ambiental Categoría I, para proyecto denominado Limpieza y nivelación de terreno para parqueo de equipo pesado con una galera para el recibo del equipo, Ubicado en Nuevo Arraiján, Distrito de Arraiján, Provincia de Panamá Oeste.

Objetivo de la Inspección:

- Verificar la vegetación que está dentro del área del proyecto denominado Limpieza y nivelación de terreno para parqueo de equipo pesado con una galera para el recibo del equipo, Ubicado en el Corregimiento Nuevo Arraiján, Distrito de Arraiján, Provincia de Panamá Oeste.

Desarrollo de la Inspección:

- Siendo las 9:30 am. del día 14 de agosto de 2019, se procedió a la inspección en campo donde se desarrollará denominado Limpieza y nivelación de terreno para parqueo de equipo pesado con una galera para el recibo del equipo, Ubicado en Nuevo Arraiján, Distrito de Arraiján, Provincia de Panamá Oeste.
- durante el recorrido se observa que el área del proyecto colinda con el río Aguacate en la parte final del polígono, donde la vegetación que predomina es de un **bosque secundario maduro (bosque de galería)**, y ocupa un 5% aproxi del total del área del proyecto, otro 5% aproxi, está ocupado **bosque secundario joven (rastrojo)**, y el 90%aproxi, del área del polígono está ocupada por vegetación de tipo **Gramíneas**.

Hallazgos:

- De acuerdo a la verificación en campo, el proyecto denominado Limpieza y nivelación de terreno para parqueo de equipo pesado con una galera para el

recibo del equipo, se desarrollara en un globo de terreno de aproximadamente de.3 has, en donde la vegetación predominante es de tipo **Gramíneas**.

- Panorámica del área del futuro proyecto (Ver Fotografías)



Análisis técnicos:

- El área total del proyecto es aproximadamente de 3 ½ has, comprendidas de la siguiente manera: el proyecto colinda con el río Aguacate, en la parte final del polígono, donde la vegetación que predomina es de un **bosque secundario maduro (bosque de galería)**, y ocupa un 5% aproxi del total del área del proyecto, otro 5% aproxi, está ocupado **bosque secundario joven (rastrojo)**, y la mayor parte del área dentro del proyecto, con un 90%aproxi, está ocupada por vegetación de tipo **Gramíneas**, siendo esta la vegetación predominante dentro del polígono del proyecto.

Consideraciones Legales:


Ley 1 de 3 de febrero de 1994 y su Reglamentación

Conclusiones:



- Los tipos de vegetación encontrados dentro del área del proyecto denominado Limpieza y nivelación de terreno para parqueo de equipo pesado con una galera para el recibo del equipo, están comprendidos por bosque secundario maduro (bosque de galería), bosque secundario joven (rastrojo), y gramíneas.

Recomendaciones:

- El promotor Eduardo Rodríguez Poveda y Luis Abrego Cervantes, deben mantener y conservar el bosque de galería, hasta 30 metros desde el centro del cauce del río Aguacate.
- De aprobarse el Estudio de Impacto Ambiental, el promotor deberá tramitar los permisos correspondientes de limpieza ante el Ministerio de Ambiente de Panamá Oeste


MGTR. Randino A. Medina.
Agencia Arraijan

CONSEJO TECNICO NACIONAL
DE AGRICULTURA
RANDINO A. MEDINA FRANCO
MGTR. EN C. AMBIENTALES CENE. LL. REC. NAT.
IDONEIDAD N° C-282-05-M12

 **MIA AMBIENTE**
Departamento de Evaluación Panamá Oeste
Recibido por: 
Fecha: 19-8-19
Hora: 10:58 am