



**MINISTERIO DE AMBIENTE
DIRECCIÓN REGIONAL DE PANAMÁ OESTE
SECCIÓN DE EVALUACIÓN DE ESTUDIO DE IMPACTO AMBIENTAL
INFORME TÉCNICO DE INSPECCIÓN DE CAMPO**

DRPO -SEIA -IIO - 126 -2019

1 - DATOS GENERALES

NOMBRE DEL PROYECTO:	PROYECTO LIMPIEZA Y NIVELACIÓN DE TERRENO PARA PARQUEO EQUIPO PESADO CON UNA GALERA PARA EL RECIBO DEL EQUIPO		
PROMOTOR:	EDUARDO RODRIGUEZ POVEDA LUIS ABREGO CERVANTES		
REPRESENTANTE LEGAL:	EDUARDO RODRIGUEZ POVEDA LUIS ABREGO CERVANTES		
CONSULTORES Y REGISTRO:	FABIAN MAREGOCIO	IRC -031 - 08	
	GILBERTO A. ORTIZ	IAR -168 - 00	
UBICACIÓN:	UBICADO EN EL CORREGIMIENTO DE JUAN DEMOSTENES AROSEMENA, DISTRITO DE ARRAIJAN, PROVINCIA DE PANAMA OESTE.		
PARTICIPANTES:	Jose A. González	Consultor	
	Ezequiel Castillo S	SEIA – Panamá Oeste	
	Issac Espinosa	SAPB – Panamá Oeste	
	Randino Medina.	A. A - Panamá Oeste	
	German Jaen	SSH - Panamá Oeste	
	Randal Rodriguez	Por la promotora	
FECHA DE INSPECCIÓN:	14 DE AGOSTO DE 2019		

I. OBJETIVOS DE LA INSPECCIÓN

Verificar en campo los componentes ambientales presentes en el polígono donde se va a desarrollar el proyecto propuesto.

II. DESARROLLO DE LA INSPECCIÓN

El día 14 de agosto de 2019., se realiza inspección en campo, a la cual asistieron los antes mencionados en la página principal de este informe de inspección de campo.

III. VERIFICACIÓN EN CAMPO

Durante la inspección, se identificaron las áreas a impactar con el desarrollo del proyecto.

A continuación se georeferenciaron algunas coordenadas geográficas en UTM Datum WGS84, para el proceso de evaluación:

- Punto 1) 641520 E 985813 N

TOPOGRAFÍA

En cuanto a la topografía se puede indicar que la misma es bastante plana.

VEGETACIÓN

El área donde se pretende desarrollar el proyecto está ocupada con vegetación tipo grama, un árbol de Acacia mangiun el cual no sera talado.



Imagen N° 1, 2, 3 muestran la vegetación presente en el sitio y la servidumbre río aguacate.

FAUNA

Según informe de SAPB - N°- 038- 2019, tomar las medidas necesarias por eventualidades en materia de rescate en coordinación con la SABP.

FLORA: Según informe Técnico Agencia de Arraiján N°- 045 -2019, el área total del proyecto es aproximadamente de 3 ½ has, comprendidas de la siguiente manera: el proyecto colinda con el río Aguacate, en la parte final del polígono, donde la vegetación que predomina es de un **bosque secundario maduro (bosque de galería)**, y ocupa un 5% aproximadamente del total del área del proyecto, otro 5% aproximadamente está ocupado **bosque secundario joven (rastrajo)**, y la mayor parte del área dentro del proyecto con un 90% aproximadamente está ocupada por vegetación de tipo **gramíneas**, siendo esta la vegetación predominante dentro del polígono del proyecto.

RECURSO HÍDRICO:

Según informe técnico de la SSH N° 052 -2019, considerando el ancho del cauce del río Aguacate se debe dejar por recomendación 20 mts de área de protección medidos de la parte superior hacia adentro de la finca a todo lo largo de la colindancia del cuerpo hídrico. De utilizar fuentes de agua para abastecer las necesidades del proyecto solicitar la tramitación de la concesión para uso de agua.

SERVICIOS PÚBLICOS EXISTENTES

El área donde se ubicará el proyecto, cuenta con luz eléctrica, agua potable actualmente (cuenta con todos los servicios públicos).


IV. CONSIDERACIONES FINALES

Consideramos que los aspectos de físicos y biológicos presentados en el Estudio de Impacto Ambiental Categoría I y lo visto en campo coinciden con el área donde se desarrollará el proyecto.

Artículo 42. Durante la fase de evaluación y análisis del EsIA, correspondiente en caso que no se respondan en el tiempo establecido se asumirá que las mismas no presentan objeción al desarrollo del proyecto.


Nota: Se adjunta acta de inspección de campo

Elaborado por:


ING. EZEQUIEL CASTILLO S
Técnico Evaluador – Evaluación de
Impacto Ambiental – Panamá Oeste




Revisado por:


ING. RAUL DE SEDA R
Jefe Sección de Evaluación
de Impacto Ambiental Panamá Oeste



Refrendado:


ING. FRANCISCO LORENZO
Director Regional (encargado)
Mi Ambiente Panamá Oeste



ACTA DE INSPECCIÓN

Evaluación de Proyecto

Fecha: 14-08-2019 Hora de inicio: 9:10 Hora de terminación: 10:40

Nombre del Proyecto y Promotor: Eduardo Rodriguez P - Luis Abrego C.

Nombre del representante legal: Eduardo Rodriguez P - Luis Abrego C.

Dirección: Corregimiento de Juan P. Anzures, Distrito de Amaján
Provincia de Panamá Oeste.

Objetivo de la inspección: Verificar en Campo el Es. I A.

Participantes de la inspección: Braquiel Castillo S. Jose Antonio G.
Randal Rodriguez, German Jaen, Isaac Espinosa,
Randino Medina,

Descripción de la inspección: El proyecto no iniciado actividades
Se mantiene la línea base de Es. I A.

Firma de los participantes:

Jose Antonio Gonzalez 8-434-551 - Consultor

Randal Rodriguez 8-893-313

Braquiel Castillo S.

German Jaen

Isaac Espinosa

Randino Medina

→ Por la Promotora.

SEIA.

SSIA.

SAPB.

Agencia Anasjan.