












## ANEXO 1: FOTOGRAFÍAS

	
<p><b>Foto 1)</b> Se realizó la recolección de toda la chatarra en el antiguo campamento SELI</p>	<p><b>Foto 2)</b> Se mantienen los contenedores con la tuneladora en parte de la zona ya limpia.</p>
	
<p><b>Foto 3)</b> Se mantiene el galpón utilizado para resguardar tanques de aceites usados</p>	<p><b>Foto 4)</b> Se continuó con la desinstalación de las galeras construidas en el campamento SELI</p>
	
<p><b>Foto 5)</b> Se continuó con la desinstalación de las galeras construidas en el campamento SELI</p>	<p><b>Foto 6)</b> Limpieza de la salida del túnel en Pando 1</p>



	
<b>Foto 7)</b> Tina de descarga de aguas al Río Chiriquí Viejo	<b>Foto 8)</b> Tina de sedimentación en Pando 1, que recoge las aguas del nivel freático de la excavación
	
<b>Foto 9)</b> En Pando 2, se realiza la recolección de desechos de todo tipo de manera segregada para ser retirados del recinto	<b>Foto 10)</b> En Pando 2, se realizó la demolición de la tina de tratamiento de efluente frente al almacén.
	
<b>Foto 11)</b> Trabajos de enderezamiento del cauce de la quebrada Barriles	<b>Foto 12)</b> Trabajos de enderezamiento del cauce de la quebrada Barriles



	
<p><b>Foto 13)</b> Trabajos de enderezamiento del cauce de la quebrada Barriles</p>	<p><b>Foto 14)</b> Trabajos de enderezamiento del cauce de la quebrada Barriles</p>
	
<p><b>Foto 15)</b> Trabajos de enderezamiento del cauce de la quebrada Barriles</p>	<p><b>Foto 16)</b> Vista del sitio de presa donde se continúa el desalojo de los equipos y maquinarias que no se van a utilizar</p>