

FOLIO REAL N° 22370,
CODIGO DE UBICACION 4606,
PROPIEDAD DE:
EDWIN SERRANO MARTINEZ

FOLIO REAL N° 22370,
CODIGO DE UBICACION 4606,
PROPIEDAD DE:
EDWIN SERRANO MARTINEZ

FOLIO REAL N° 22370,
CODIGO DE UBICACION 4606,
PROPIEDAD DE:
EDWIN SERRANO MARTINEZ

FOLIO REAL N° 22370,
CODIGO DE UBICACION 4606,
PROPIEDAD DE:
EDWIN SERRANO MARTINEZ

DATOS DE CAMPO - REHABILITACION DE CAMINO

ESTACION	DISTANCIA	RUMBO	ESTE	NORTE
1-2	10.00	N79° 51' 51"E	331933	963074
2-3	26.98	N36° 20' 42"E	331943	963075
3-4	81.25	N13° 31' 23"W	331959	963097
4-5	38.74	N16° 03' 56"E	331940	963176
5-6	33.32	N78° 27' 39"E	331951	963213
6-7	26.43	S53° 48' 19"E	331983	963220
7-8	23.18	N88° 22' 48"E	332005	963204
8-9	35.22	N15° 44' 50"E	332028	963205
9-10	48.58	N22° 18' 40"W	332037	963239
10-11	62.31	N14° 51' 28"W	332019	963284
11			332003	963344

DATOS DE CAMPO - AREA DE INVERNADEROS

ESTACION	DISTANCIA	RUMBO	ESTE	NORTE
1-2	68.07	N79° 50' 45"E	331866	963063
2-3	125.78	S6° 23' 26"E	331933	963075
3-4	72.03	S76° 20' 58"W	331947	962950
4-1	130.46	N4° 50' 12"W	331877	962933

DETALLE DE AREAS

AREA DEL FOLIO REAL 22730: 10 HAS. + 355.86 m²
 AREA A IMPACTAR POR HIBERNADERO: 0 HAS. + 8,915.00 m²
 AREA A IMPACTAR POR CAMINO: 0 HAS. + 1,158.00 m²

NOTAS

EL CAMINO TIENE UNA LONGITUD DE 386 METROS LINEALES
 EL CAMINO TIENE 3.00 METROS DE ANCHO
 COORDENADAS EN EL RIO DAVID:
 ESTE= 331977
 NORTE= 963570
 COORDENADAS EN EL OJO DE AGUA SIN NOMBRE:
 ESTE= 332053
 NORTE= 963157

JORGE LUIS CUBILLA E.

TECNICO EN INGENIERIA
CON ESPECIALIZACION EN
TOPOGRAFIA

LICENCIA No. 2013-304-023

Jorge Luis Cubilla E.
FIRMA

LEY 15 DEL 26 DE FEBRERO DE 1959

INGE

PLANO DEMOSTRATIVO DEL AREA A IMPACTAR POR EL PROYECTO
BYSSM HYDROPONICS Y REHABILITACION DE CAMINO DE ACCESO AL
TANQUE DE DISTRIBUCION DE AGUA, DENTRO DEL FOLIO REAL N°
22370, CODIGO DE UBICACION 4606, PROPIEDAD DE:
EDWIN SERRANO MARTINEZ
CEDULA: 4-228-85

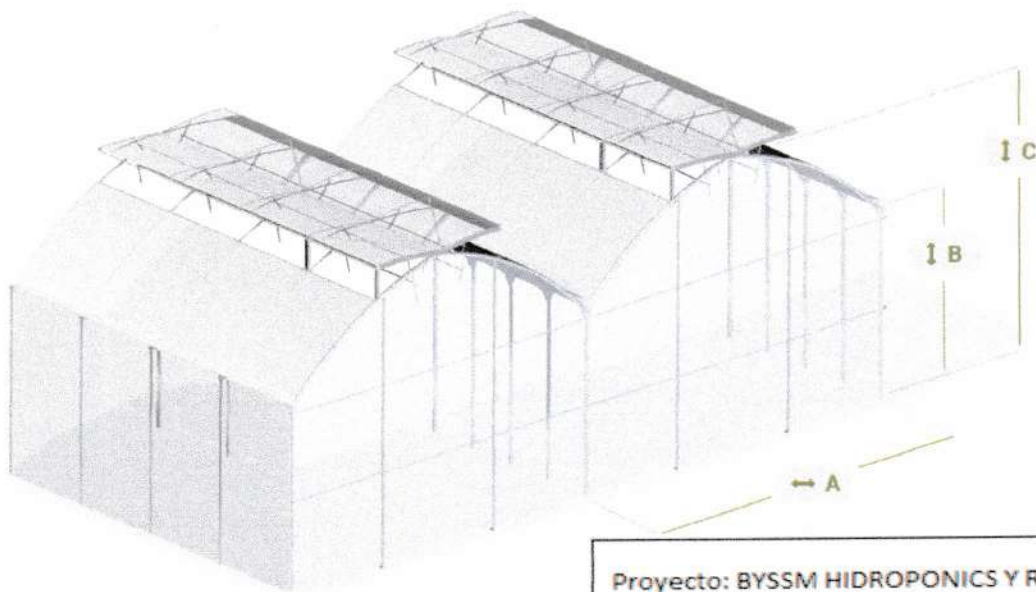
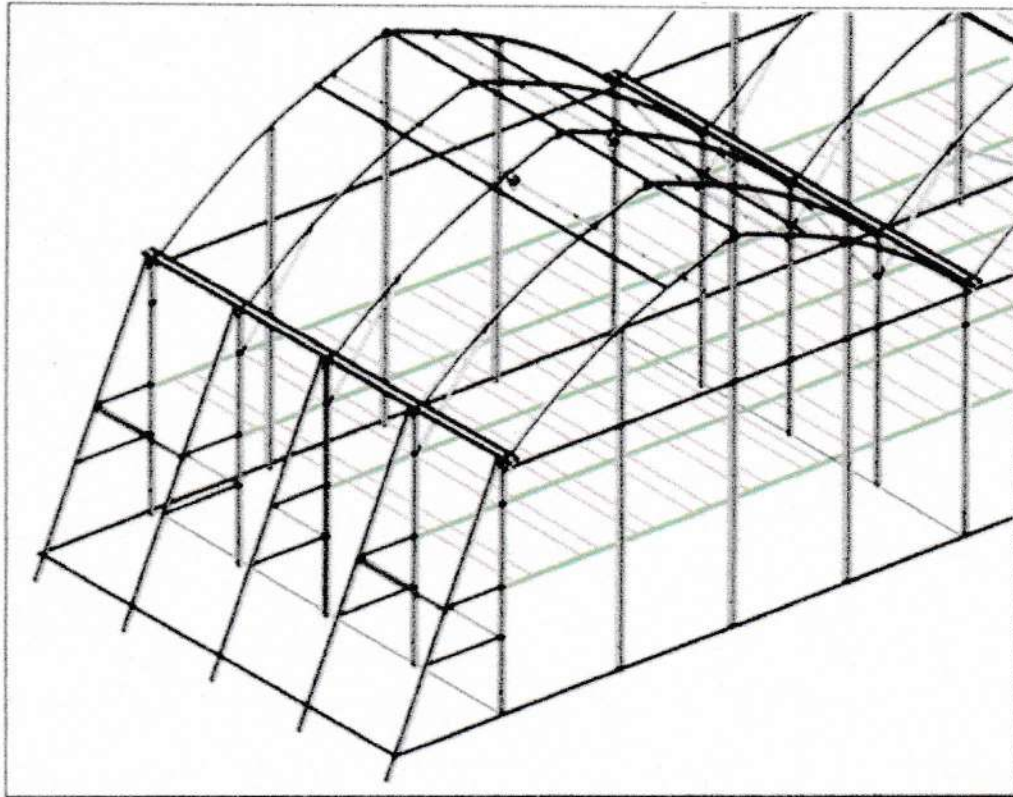
AREA A IMPACTAR : 1 Has. + 0,073.00 m²

JORGE LUIS CUBILLA
TOPOGRAFO: CEDULA 4-243-998
C.I.N. 2013-304-023

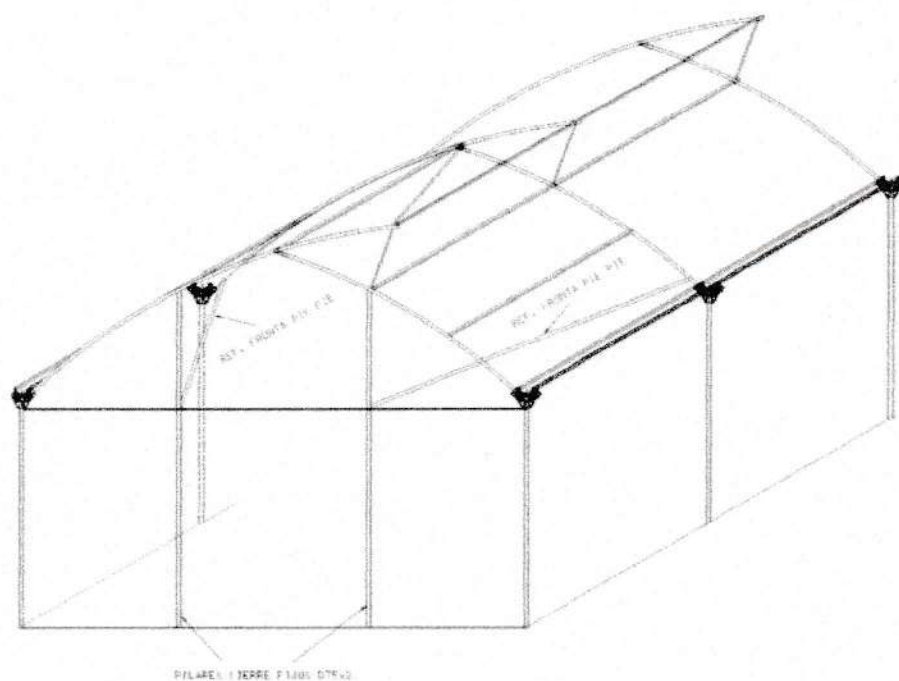
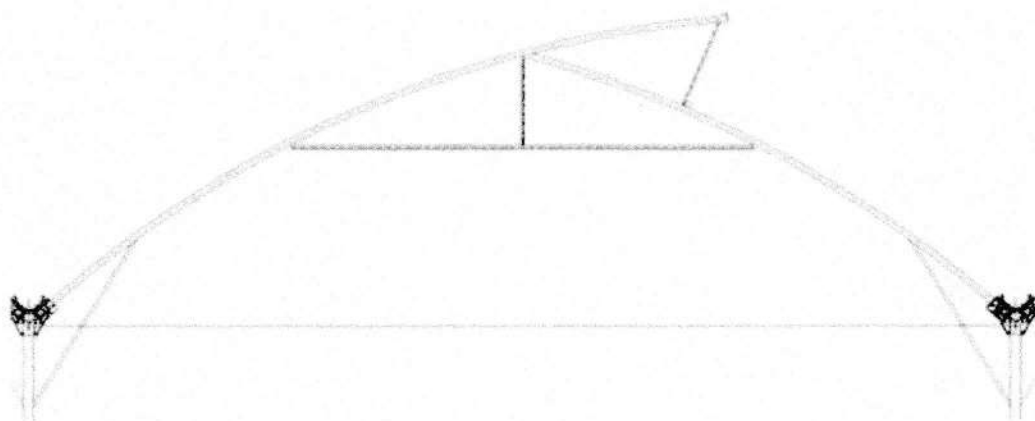
ESCALA: 1:2000
FECHA: 03 DE SEPTIEMBRE DE 2019

REPUBLICA DE PANAMA
PROVINCIA:
DISTRITO:
CORREGIMIENTO:
LUGAR:

CHIRIQUI
DOLEGA
ROVIRA
ROVIRA



Proyecto: BYSSM HIDROPONICS Y REHABILITACION DE CAMINO DE ACCESO AL TANQUE DE DISTRIBUCIÓN DE AGUA	
Corregimiento: Rovira	Promotor: Edwin Serrano M.
Distrito: Dolega	Cedula No. 4 - 228 - 85
Provincia: Chiriquí	



Proyecto: BYSSM HIDROPONICS Y REHABILITACION DE CAMINO DE ACCESO AL TANQUE DE DISTRIBUCIÓN DE AGUA	
Corregimiento: Rovira	Promotor: Edwin Serrano M.
Distrito: Dolega	Cedula No. 4 - 228 - 85
Provincia: Chiriquí	