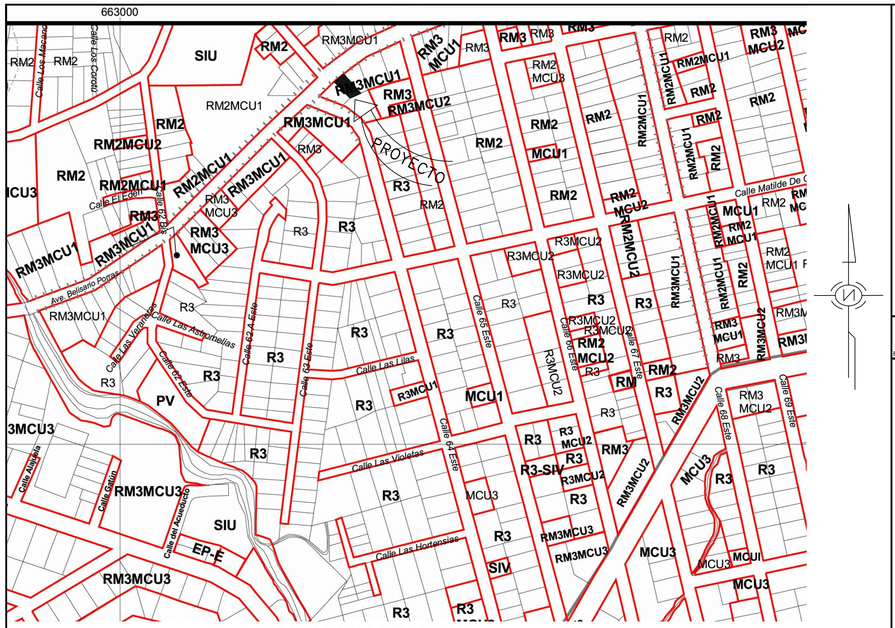

UBICACION REGIONAL

ESCALA 1: 5000

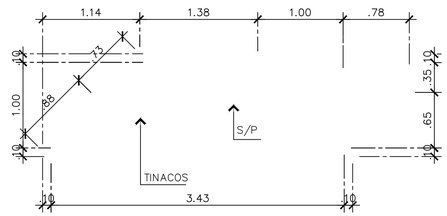

PLANTA DE TINAQUERA

ESC:1.33

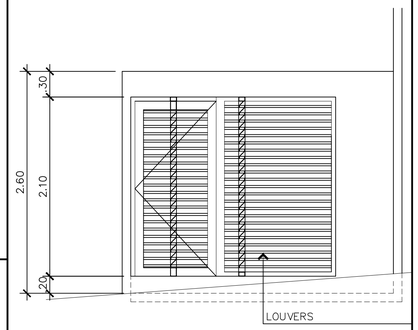

ELEVACION DE TINAQUERA

ESC:1.33

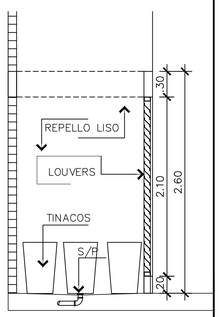

SECCION DE TINAQUERA

ESC:1.33

DESGLOSE DE AREAS		
DESCRIPCION		AREA(M2)
NIVEL 000	AREA CERRADA DE ESTACIONAMIENTOS	566.42 MTS2
	AREA CERRADA DE ESCALERA Y ASCENSOR	50.87 MTS2
	AREA CERRADA DE LOBBY Y GARITA	20.15 MTS2
	AREA CERRADA DE LOCAL COMERCIAL	32.57MTS2
	AREA CERRADA DE CTO. GENERADOR	17.66MTS2
	AREA CUARTO DE BASURA	3.22MTS2
	AREA CERRADA NIVEL 000	690.89MTS2
	AREA ABIERTA NIVEL 000	308.82MTS2
NIVEL -050 Y -100		
	AREA CERRADA DE ESTACIONAMIENTOS	958.51 MTS2
	AREA CERRADA DE ESCALERA Y ASCENSOR	50.87 MTS2
	AREA DE CUARTO ELECTRICO	25.03 MTS2
	AREA CERRADA NIVEL -100	1034.41 MTS2
NIVEL -150 -200	AREA CERRADA DE ESTACIONAMIENTOS	485.60 MTS2
	AREA CERRADA DE ESCALERA Y ASCENSOR	50.87 MTS2
	AREA CERRADA CTO DE BOMBA Y TANQUE DE AGUA	73.33 MTS2
	AREA CERRADA NIVEL -150	609.80 MTS2
NIVEL 100 Y 150	AREA CERRADA DE ESTACIONAMIENTOS	796.19 MTS2
	AREA CERRADA DE ESCALERA Y ASCENSOR	50.87 MTS2
	AREA CERRADA LOCAL	28.82 MTS2
	AREA CERRADA NIVEL 100	875.88 MTS2
NIVEL 200	AREA CERRADA DE ESTACIONAMIENTOS	274.23 MTS2
	AREA CERRADA DE ESCALERA Y ASCENSOR	50.87 MTS2
	AREA CERRADA DE ADMINISTRACION	32.32 MTS2
	AREA CERRADA NIVEL 200	357.42 MTS2
NIVEL 250	AREA CERRADA GIMNASIO, SALON DE FIETAS, CTO BOMBAS Y BAÑOS	101.84 MTS2
	AREA ABIERTA PISCINA Y TERRAZA	162.51MTS2
NIVEL 300	AREA CERRADA DE APARTAMENTOS	224.34 MTS2
	AREA CERRADA DE ESCALERA Y ASCENSOR	50.87 MTS2
	AREA CERRADA DE PASILLO	28.22 MTS2
	AREA CERRADA NIVEL 300	303.43 MTS2
	AREA ABIERTA TERRAZAS DE APARTAMENTOS	16.56 MTS2
NIVEL 400 @ 1400	AREA CERRADA DE APARTAMENTOS	4,935.48 MTS2
	AREA CERRADA DE ESCALERA Y ASCENSOR	559.57 MTS2
	AREA CERRADA DE PASILLO	313.28 MTS2
	AREA CERRADA NIVEL 400 @ 1400	5,808.33 MTS2
	AREA ABIERTA TERRAZAS DE APARTAMENTOS	364.32 MTS2
NIVEL 1500	AREA CERRADA DEPOSITOS	49.38 MTS2
	AREA CERRADA DE ESCALERA Y ASCENSOR	50.87 MTS2
	AREA CERRADA DE PASILLO	23.26 MTS2
	AREA CERRADA TOTAL NIVEL 1500	123.51 MTS2
	AREA ABIERTA DE AZOTEA	422.37 MTS2
NIVEL 1600	AREA CERRADA CUARTO DE MAQUINA	50.87 MTS2
	AREA TOTAL CERRADA DE CONSTRUCCION	9,428.35 MTS2
	AREA TOTAL ABIERTA DE CONSTRUCCION	1,236.46 MTS2
	AREA TOTAL DE CONSTRUCCION	10,664.81 MTS2

ESTACIONAMIENTOS
NIVEL-200: 16 ESTACIONAMIENTOS
NIVEL-150: 14 ESTACIONAMIENTOS
NIVEL-100: 11 ESTACIONAMIENTOS 1 DISCAPACITADO
NIVEL-050: 13 ESTACIONAMIENTOS 1 LOCAL COMERCIAL
NIVEL 000: 1 LOCAL COMERCIAL
NIVEL 050: 14 ESTACIONAMIENTOS
NIVEL 100: 6 ESTACIONAMIENTOS
NIVEL 150: 14 ESTACIONAMIENTOS
NIVEL 200: 8 ESTACIONAMIENTOS
SUB TOTAL DE ESTACIONAMIENTOS 96
TOTAL DISCAPACITADO : 1 TOTAL LOCAL COMERCIAL : 2
TOTAL DE ESTACIONAMIENTOS 99
APARTAMENTOS
NIVEL 300: 4 APARTAMENTOS
NIVEL 400 @ 1400: 88 APARTAMENTOS
TOTAL DE APARTAMENTOS: 92

EDUARDO MARQUEZ

REPRESENTANTE LEGAL _____ CEDULA: _____

DATOS DE PROYECTO	
LOTE	36
AREA DEL LOTE	1,045.75MTS2
CODICO DE UBICACION	8708
FOLIO REAL No	10,167 (F)
ZONIFICACION	MAM

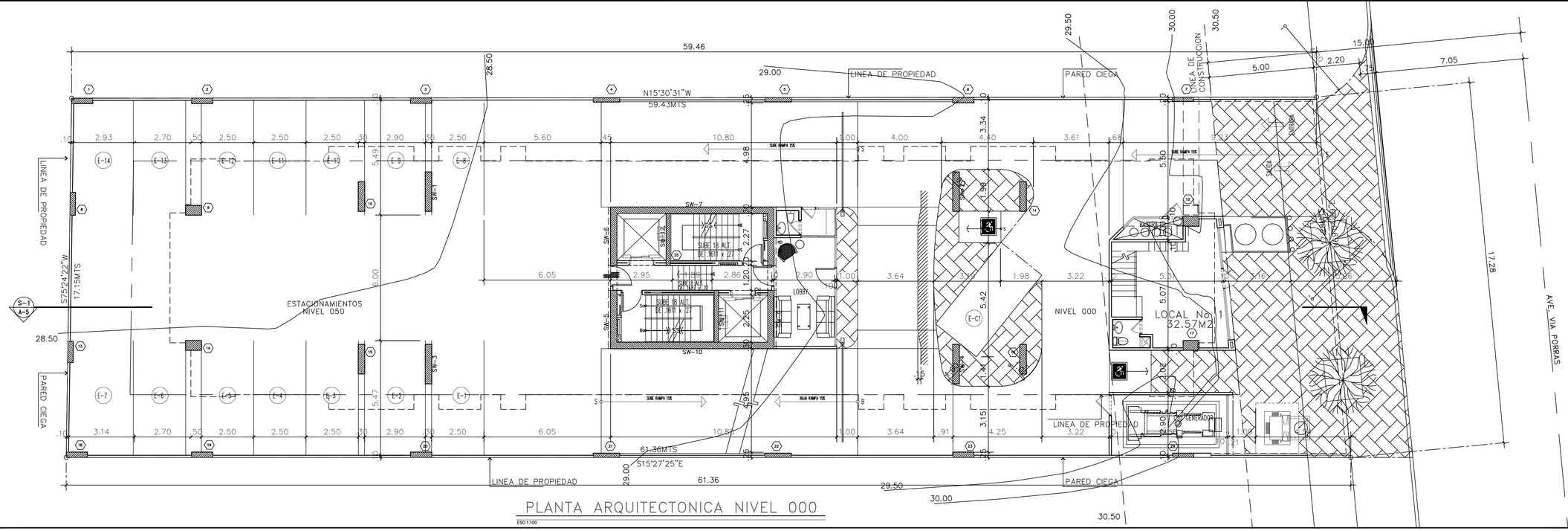

PLANTA ARQUITECTONICA NIVEL 000

ESC:1.100

21310

GILBERTO TORIBIO CHACON
ARQUITECTO

PROYECTO: PH BELLA VITA
PROPIEDAD: GRUPO BELLA VITA, S.A.

UBICADO EN LA AVENIDA BELISARIO PORRAS,CALLE 65
CORREG. DE SAN FRANCISCO
DISTRITO DE PANAMA, REP. DE PMA.

DIR. OBRAS Y CONSTRUCCIONES MUNICIPALES

REPRESENTANTE LEGAL

FIRMA CEDULA

REVISO	ARQ. GILBERTO TORIBIO	HOJA No.
DIBUJO	S.A.G.A.	A-1
FECHA	AGOSTO 2018	
ARCHIVO No.		
	LOCALIZACION HOJA No. 1 DE 10	