

caso 5079

Amarilis Tugri

mié 07/08/2019 7:43


Para:
Ezequiel Castillo Solis <ecastillos@miambiente.gob.pa>;

Cc:
Johana Valdes Rios <jvaldesr@miambiente.gob.pa>;

2 archivos adjuntos (3 MB)

CONSTRUCCIÓN DE GALERA
-INFORME.pdf; CONSTRUCCIÓN DE
GALERA-MPA.pdf;

Buenas tardes, adjunto información con respecto al caso 5079 tramitado el 15 de julio del 2019.



Amarilis Tugri |

Dirección de Evaluación de Impacto Ambiental





6888 | | atugri@miambiente.gob.pa


Dirección: Calle Diego Domínguez, Edif. 804 Albrook, Ancón, Panamá, Rep. de Panamá

Página Web: www.miambiente.gob.pa | Ubícanos en nuestro Mapa Web: <http://goo.gl/XOnIex> | Síguenos en

Favor recordar su responsabilidad con el medio ambiente antes de imprimir este documento.

Please remember your responsibility with the environment before printing this document.





App ECOTOUR

1 de 1

08/08/2019 2:41 p. m.



MINISTERIO DE AMBIENTE
DIRECCION DE EVALUACION DE IMPACTO AMBIENTAL

Verificación de Coordenadas

Nº Solicitud: _____
Fecha de solicitud: 15-7-2019

Proyecto: **“CONSTRUCCIÓN DE GALERA PARA POLLO DE ENGORDE (ETAPA II)”**

Categoría: 1 Expediente: DRPO-I-F-5-2019

Provincia: PANAMÁ OESTE
Distrito: LA CHORRERA
Corregimiento: ITURRALDE
Técnico Evaluador solicitante:
Nivel Central: _____ Dirección Regional de: **Panamá oeste**

Observaciones (hallazgos o información que se debe aclarar):

COORDENADAS UTM WGS84
LAS COORDENADAS SE LOCALIZAN FUERA DE ÁREA PROTEGIDA Y SE
UBICAN EN LA PROVINCIA DE PANAMÁ OESTE, DISTRITO DE LA
CHORRERA Y CORREGIMIENTO DE ITURRALDE.
EL ÁREA APROXIMADA DEL POLIGONO ES DE 1 ha + 5829 m2.

Procesado por: **Amarilis Yudith Tugrí**

Fecha de Entrega: **15 DE JULIO -2019**

Nota: Se adjunta el mapa de ubicación del proyecto a este formulario