



CORREGIMIENTO DE RIO ABAJO, DISTRITO Y  
PROVINCIA DE PANAMA ,

Consultor: Ing. José Antonio González V.IRC-009-2019

ESTUDIO DE IMPACTO AMBIENTAL CATEGORIA I

PROYECTO: EDIFICIO DE APARTAMENTOS

PROMOTOR: ZAHID BHIKU BHAM.

**1.0 INDICE**

<b>2.0 RESUMEN EJECUTIVO.....</b>	<b>4</b>
<b>2.1 DATOS GENERALES DEL PROMOTOR.....</b>	<b>4</b>
2.1.1 Persona a contactar .....	4
2.1.2 Números de teléfonos.....	4
2.1.3 Correo electrónico .....	4
jagonzalv@hotmail.com .....	4
2.1.4 Página web.....	4
2.1.5 Nombre y registro del consultor responsable.....	4
<b>3.0 INTRODUCCIÓN.....</b>	<b>5</b>
3.1 Alcance, Objetivos y Metodología .....	5
3.2 Categorización .....	6
<b>4.0 INFORMACIÓN GENERAL.....</b>	<b>8</b>
<b>4.1 Información sobre el promotor (natural) .....</b>	<b>8</b>
4.1.1 Tipo de empresa .....	8
4.1.2 Ubicación .....	8
4.1.3 Certificado de Existencia Legal .....	8
4.1.4 Certificado de registro de la Propiedad .....	8
4.1.3 Representante legal .....	8
4.1.4 Cédula de identidad personal .....	8
<b>4.2 Paz y salvo .....</b>	<b>8</b>
<b>5.0 DESCRIPCIÓN DEL PROYECTO, OBRA O ACTIVIDAD.....</b>	<b>9</b>
<b>5.1 Objetivos y Justificación .....</b>	<b>9</b>
<b>5.2 Ubicación geográfica (Mapa 1:50000) .....</b>	<b>9</b>
5.2.1 Coordenadas UTM.....	11
<b>5.3 Legislación y normas técnicas y ambientales que regulan el sector y el proyecto, obra o actividad. ....</b>	<b>11</b>
<b>5.4 Descripción de las fases del proyecto, obra o actividad.....</b>	<b>13</b>
5.4.1 Etapa de Planificación .....	13
5.4.2 Etapa de Construcción.....	13
5.4.3 Etapa de Operación .....	14
5.4.4 Etapa de Abandono .....	14
<b>5.5 Infraestructura a desarrollar y Equipo a utilizar.....</b>	<b>15</b>
<b>5.6 Necesidades de insumos durante la construcción y operación .....</b>	<b>16</b>
<b>5.6.1 Servicios Básicos .....</b>	<b>16</b>
<b>5.6.2 Mano de Obra (fase de construcción y operación) .....</b>	<b>17</b>

<b>5.7 Manejo y disposición de desechos .....</b>	<b>17</b>
5.7.1 Desechos sólidos .....	18
5.7.2 Desechos líquidos.....	18
5.7.3 Desechos gaseosos .....	18
<b>5.8 Concordancia con el plan de uso de suelo .....</b>	<b>18</b>
<b>5.9 Monto global de la inversión.....</b>	<b>18</b>
<b>6.0 DESCRIPCIÓN DEL AMBIENTE FÍSICO.....</b>	<b>19</b>
<b>6.3 Caracterización del suelo .....</b>	<b>19</b>
6.3.1 Uso de suelo .....	19
6.3.2 Deslinde de la propiedad .....	19
<b>6.4 Topografía .....</b>	<b>19</b>
<b>6.6 Hidrología.....</b>	<b>19</b>
6.6.1 Calidad de aguas superficiales .....	19
<b>6.7 Calidad del aire.....</b>	<b>19</b>
6.7.1 Ruido.....	20
6.7.2. Olores.....	20
<b>7.0 DESCRIPCIÓN DEL MEDIO BIOLÓGICO .....</b>	<b>21</b>
<b>7.1 Características de la flora .....</b>	<b>21</b>
7.1.1 Caracterización Vegetal e Inventario forestal.....	21
<b>7.2 Características de la fauna.....</b>	<b>21</b>
<b>8.0 DESCRIPCIÓN DEL AMBIENTE SOCIOECONÓMICO .....</b>	<b>21</b>
<b>8.1 Uso actual de la tierra en sitios colindantes.....</b>	<b>22</b>
<b>8.3 Percepción local sobre el proyecto .....</b>	<b>22</b>
<b>8.4 Sitios históricos, arqueológicos y culturales .....</b>	<b>24</b>
Esta área no está considerada como sitio histórico ni arqueológico ni cultural es residencial. ....	24
<b>8.5 Descripción del paisaje .....</b>	<b>24</b>
<b>9.0 IDENTIFICACIÓN DE LOS IMPACTOS AMBIENTALES ESPECÍFICOS.....</b>	<b>24</b>
<b>9.4 Análisis de los impactos sociales y económicos a la comunidad producidos por el Proyecto .....</b>	<b>27</b>
<b>10.0 PLAN DE MANEJO AMBIENTAL .....</b>	<b>28</b>
<b>10.1 Descripción de las medidas de mitigación específicas .....</b>	<b>28</b>
<b>10.2 Ente responsable de ejecución de las medidas .....</b>	<b>30</b>
<b>10.3 Monitoreo .....</b>	<b>30</b>
<b>10.4 Cronograma de ejecución .....</b>	<b>30</b>
<b>10.5 Plan de Rescate y Reubicación de Fauna y Flora .....</b>	<b>31</b>
<b>10.6 Costo de la Gestión Ambiental .....</b>	<b>31</b>

<b><i>11.0 LISTA DE PROFESIONALES, FIRMAS NOTARIADAS Y REGISTRO DE CONSULTORES.....</i></b>	<b><i>32</i></b>
<b><i>12.0 CONCLUSIONES Y RECOMENDACIONES.....</i></b>	<b><i>34</i></b>
<b><i>13.0 BIBLIOGRAFÍA.....</i></b>	<b><i>35</i></b>
<b><i>14.0 ANEXOS.....</i></b>	<b><i>36</i></b>

## **2.0 RESUMEN EJECUTIVO**

El proyecto consiste en la construcción de un edificio de apartamentos, Planta Baja de estacionamientos + 3 niveles, cada nivel cuenta con cuatro apartamentos por nivel, El edificio contará con las características de infraestructura determinadas de la zona para las construcciones en este lugar, a realizarse en Calle 17, Corregimiento de Rio Abajo, Distrito y Provincia de Panamá, a realizarse en dos finca N° 15228, con una superficie de 567 m<sup>2</sup> 45 dm<sup>2</sup>, cuyo promotor es el Señor **ZAHID BHIKU BHAM**, con cédula de identidad Personal N° 8-800-2082.

Este proyecto se encuentra dentro de una Zona Residencial Especial RE.

### **2.1 DATOS GENERALES DEL PROMOTOR**

Promotor: ZAHID BHIKU BHAM.

- Representante Legal: ZAHID BHIKU BHAM
- No. de cédula: 8-800-2082
- Dirección: Panamá, Ciudad de Panamá.
- No. de teléfonos: 66752304

#### **2.1.1 Persona a contactar**

Ing. José Antonio González

#### **2.1.2 Números de teléfonos**

392-0305/ 62159876

#### **2.1.3 Correo electrónico**

[jagonzalv@hotmail.com](mailto:jagonzalv@hotmail.com)

#### **2.1.4 Página web**

No tiene

#### **2.1.5 Nombre y registro del consultor responsable**

Ing. José Antonio González V, Número de Registro: IRC-009-2019

### 3.0 INTRODUCCIÓN

El presente Estudio de Impacto Ambiental se basa en lo dispuesto en el Decreto Ejecutivo N° 123 del 14 de agosto de 2009, el cual establece el proceso de Evaluación de Impacto Ambiental para los proyectos que se desarrollen en nuestro país, y dentro de la lista de proyectos que ingresarán al citado proceso, en el artículo 16, se contempla dentro de la industria de la construcción “Construcción de Edificios Residenciales”.

De igual forma, este documento se ajusta a lo establecido en el Decreto Ejecutivo No. 155 de 5 de agosto de 2011, Que modifica el Decreto Ejecutivo No. 123 de 14 de agosto de 2009.

Este Estudio ha sido preparado bajo la responsabilidad del Ing. José Antonio González, Consultor Ambiental inscrito en el Registro Ambiental del Ministerio de Ambiente para la realización de estos estudios y ha elaborado el documento a petición del propietario.

El documento que a continuación presentamos brinda una información general del proyecto, las características ambientales del terreno sobre el cual se emplazará el proyecto, las posibles implicaciones ambientales de las actividades a desarrollarse y las respectivas medidas de mitigación ambiental.

#### ***3.1 Alcance, Objetivos y Metodología***

El documento que sometemos a la consideración del Ministerio de Ambiente, contiene la información necesaria que permitirá conocer las características del proyecto, el ambiente afectado, los impactos potenciales no significativos que generará el proyecto y servirá como un importante instrumento de gestión ambiental para un mejor desarrollo de la obra en concordancia con su entorno.

La presentación ante la Autoridad Ambiental de este Estudio de Impacto Ambiental pretende cumplir con los siguientes objetivos:

- Contribuir al cumplimiento de las exigencias ambientales dispuestas en la legislación nacional panameña.
- Realizar un análisis de la situación ambiental actual y las posibles afectaciones en los distintos componentes del ambiente y así proponer medidas de mitigación para prevenir la degradación de la calidad del ambiente.

La metodología utilizada para la elaboración del documento, inició con una visita al sitio para realizar un reconocimiento del área y el levantamiento de la información que refleja la condición del área sin proyecto, posteriormente para seleccionar la categoría del Estudio presentado, el equipo consultor evaluó los cinco criterios de protección ambiental contemplados en el Artículo N° 23 del Decreto No. 123, determinándose que por el tipo de construcción y las condiciones existentes el proyecto no generará impactos ambientales significativos, por lo que se presenta en

categoría I.

Una vez determinada la categoría del EsIA, se revisó documentación bibliográfica, y se procederá a realizar el Plan de Comunicación en el área de influencia directa del proyecto, a través de la aplicación de encuestas y entrevistas en el área de proyecto.

El proceso completo de elaboración del EsIA, fue desarrollado en un tiempo de veinticinco (25) días.

### **3.2 Categorización**

Para seleccionar la categoría del Estudio presentado, el equipo consultor, consideró los cinco criterios de protección ambiental contemplados en el Artículo N° 23 del Decreto No. 123, que reglamenta el Proceso de Evaluación de Impacto Ambiental. Estos criterios se analizan a continuación.

**Criterio 1:** Se define cuando el proyecto genera o presenta riesgo para la salud de la población, flora y fauna (en cualquiera de sus estados), y sobre el ambiente en general. Para determinar la concurrencia del nivel de riesgo, se consideran siete factores.

- a. La generación, recolección, almacenamiento, transporte o disposición de residuos industriales así como sus procesos de reciclaje, atendiendo a su composición, peligrosidad, cantidad y concentración, particularmente en el caso de materias inflamables, tóxicas, corrosivas, y radioactivas a ser utilizadas en las diferentes etapas de la acción propuesta.
- b. La generación de efluentes líquidos, emisiones gaseosas, residuos sólidos o sus combinaciones cuyas concentraciones superen los límites máximos permisibles establecidos en las normas de calidad ambiental.
- c. Los niveles, frecuencia y duración de ruidos, vibraciones y/o radiaciones.
- d. La producción, generación, recolección, disposición y reciclaje de residuos domésticos o domiciliarios que por sus características constituyan un peligro sanitario a la población.
- e. La composición, calidad y cantidad de emisiones fugitivas de gases o partículas generadas en las diferentes etapas de desarrollo de la acción propuesta.
- f. El riesgo de proliferación de patógenos y vectores sanitarios.

En el análisis de los factores, consideramos que podrían verse afectados los descritos en los acápites b, c, d, y e, no obstante, por las características del área sobre la cual será insertado el proyecto, un área residencial de densidad alta, el proyecto no genera o presenta riesgo para la salud de la población, flora y fauna.

**Criterio 2:** Se define cuando el proyecto genera o presenta alteraciones significativas sobre la cantidad y calidad de los recursos naturales incluyendo suelo, agua, flora y fauna, con especial atención a la afectación de la diversidad biológica y territorios o recursos con valor ambiental y patrimonial.

En el análisis de éstos factores se consideró que ninguno se vería afectado de manera

significativa, toda vez que el proyecto se desarrollará sobre un área totalmente impactada y ya habilitada previamente, para este tipo de construcción.

**Criterio 3:** Se define cuando el proyecto genera o presenta alteraciones significativas sobre los atributos que dieron origen a un área clasificada como protegida o de valor paisajístico y estético de una zona.

Este criterio no se verá afectado.

**Criterio 4:** Se define cuando el proyecto genera reasentamientos, desplazamientos y reubicación de comunidades humanas, y alteraciones significativas sobre los sistemas de vida y costumbres de grupos humanos, incluyendo los espacios urbanos.

Este criterio no se verá afectado.

**Criterio 5:** Se define cuando el proyecto genera o presenta alteraciones sobre monumentos, sitios con valor antropológico, arqueológico, histórico y perteneciente al patrimonio cultural.

Este criterio no se verá afectado.

Por definición en el Decreto Ejecutivo No. 123, un Estudio de Impacto Ambiental, categoría I es aquel que no genera impactos ambientales significativos, y no conlleva riesgos ambientales. Luego de realizarse el análisis de cada uno de los criterios donde se demuestra la no afectación significativa a ninguno de los cinco (5) criterios de protección ambiental, se concluye que el Estudio de Impacto Ambiental del proyecto, corresponde a categoría I.



## **4.0 INFORMACIÓN GENERAL**

### ***4.1 Información sobre el promotor (natural)***

Zahid Bhiku Bham

#### **4.1.1 Tipo de empresa**

Persona Natural

#### **4.1.2 Ubicación**

Vista Hermosa, Calle Primera, Plaza Magic Car, Pueblo Nuevo

#### **4.1.3 Certificado de Existencia Legal**

Se presenta en el Anexo

#### **4.1.4 Certificado de registro de la Propiedad**

Se presenta en el Anexo

#### **4.1.3 Representante legal**

Zahid Bhiku Bham

#### **4.1.4 Cédula de identidad personal**

No. de cédula 8-800-2082

### ***4.2 Paz y salvo***

Se entrega al momento de la presentación del Estudio de Impacto Ambiental, y formará parte del expediente.

## **5.0 DESCRIPCIÓN DEL PROYECTO, OBRA O ACTIVIDAD**

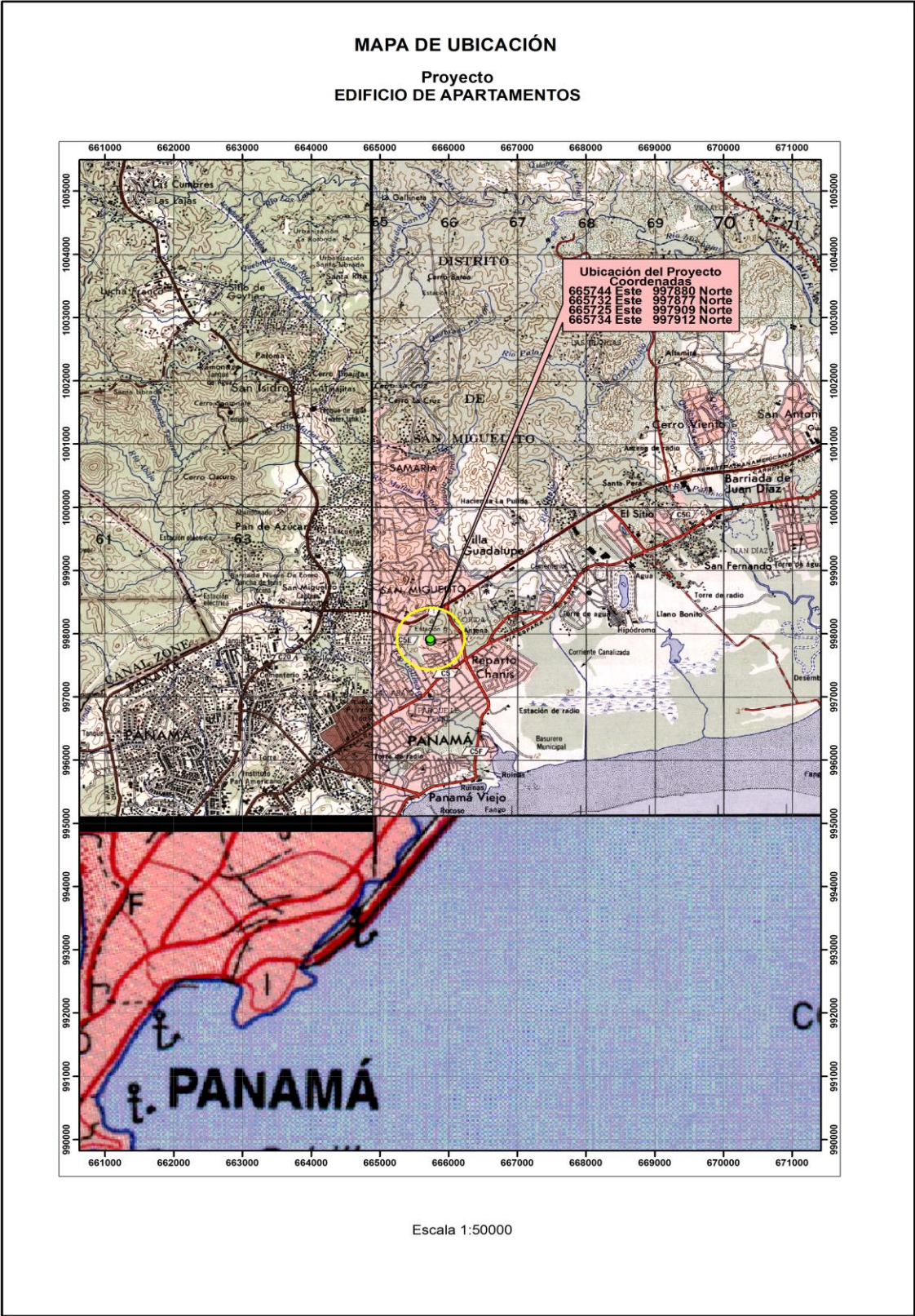
El proyecto consiste en la construcción de un edificio de apartamentos, Planta Baja de estacionamientos + 3 vineles, cada nivel cuenta con cuatro apartamentos por nivel, El edificio contará con las características de infraestructura determinadas de la zona para las construcciones en este lugar, a realizarse en Calle 17, Corregimiento de Río Abajo, Distrito y Provincia de Panamá, a realizarse en dos finca N° 15228, con una superficie de 567 m<sup>2</sup> 45 dm<sup>2</sup>, cuyo promotor es el Señor **ZAHID BHIKU BHAM**, con cédula de identidad Personal N° 8-800-2082.

### ***5.1 Objetivos y Justificación***

El objetivo del proyecto es la construcción de un edificio de apartamentos. El rápido crecimiento urbano que se da en la periferia de la ciudad, ha propiciado el desarrollo comercial a lo largo de estas vías principales y la necesidad del promotor de ampliar la demanda de apartamentos de viviendas.

### ***5.2 Ubicación geográfica (Mapa 1:50000)***

El proyecto se desarrollará en la finca No. 15228, ubicada en el Corregimiento de Río Abajo Distrito de Panamá, Provincia de Panamá. En el Anexo se presenta el Mapa de Localización Regional de la ubicación del proyecto en la escala indicada.



### 5.2.1 Coordenadas UTM

En la siguiente tabla se muestran las coordenadas UTM del proyecto (Sistema WGS 84)

	Coordenada Este	Coordenada Norte
Punto 1	665744	997880
Punto 2	665732	997877
Punto 3	665725	997909
Punto 4	665734	997912

### 5.3 Legislación y normas técnicas y ambientales que regulan el sector y el proyecto, obra o actividad.

- Constitución Política de la República de Panamá, define para el Estado y los habitantes del país, en el Capítulo Séptimo del Título Tercero, en los artículos 114 al 117, los derechos de vivir en y los deberes de mantener un ambiente sano.
- Ley N° 41 del 1 de julio de 1998, por medio del cual se establece la Ley General de Ambiente de la República de Panamá y se crea la Autoridad Nacional del Ambiente.
- Ley 8 de 25 de marzo de 2015. Que crea el Ministerio de Ambiente, modifica disposiciones de la Autoridad de los Recursos Acuáticos de Panamá y dicta otras disposiciones.
- Ley 6 del 1 de febrero de 2006 “Que reglamenta el Ordenamiento Territorial para el desarrollo urbano y dicta otras disposiciones”.
- Ley N° 44 de 8 de agosto de 2002. Régimen administrativo especial para el manejo y conservación de las cuencas hidrográficas en la República de Panamá.
- Ley No. 21 del 18 de Octubre de 1982, Reglamento General para la Prevención de Incendios, Oficina de Seguridad del Cuerpo de Bomberos de Panamá.
- Ley N° 36, de 17 de mayo de 1996, Por la cual se establecen controles para evitar la contaminación ambiental ocasionada por combustible y plomo.
- Ley N° 66, de 10 de noviembre de 1947, Código Sanitario de la República de Panamá.
- Ley N° 14 del 5 de mayo de 1982, sobre Custodia, Conservación y Administración del Patrimonio Histórico de La Nación, y dicta otras disposiciones.
- Decreto Ejecutivo N° 123 de 14 de agosto de 2009, por el cual se reglamenta el Capítulo II del Título IV de la Ley N° 41 del 1 de julio de 1998, General de Ambiente.
- Decreto Ejecutivo No.155 de 5 de agosto de 2011. Que modifica el Decreto Ejecutivo N° 123 de 14 de agosto de 2009.
- Decreto Ejecutivo N° 2 de 14 de enero de 2009, que establece la Norma Ambiental de Calidad de Suelo para Diversos Usos.
- Decreto Ejecutivo No. 2 de 15 de febrero de 2008. Por el cual se reglamenta la Seguridad, Salud e Higiene en la Industria de la Construcción.
- Código de Trabajo: Libro II, Título II y III de Riesgos Profesionales Título 1 Higiene y

Seguridad en el Trabajo, Artículos 282-328.

- Resolución N° 596, de 12 de noviembre de 1999. Por la cual se aprueba el Reglamento Técnico DGNTI – COPANIT – 21 – 393 – 99. Agua. Calidad de Agua (G.O. 23, 941)
- Reglamento técnico DGNTI- COPANIT 43-2001. Higiene y Seguridad industrial, para el control de la contaminación atmosférica en ambientes de trabajo producida por sustancia químicas.
- Reglamento técnico DGNTI- COPANIT 39-2000. Descarga de efluentes líquidos directamente a sistemas de recolección de aguas residuales.
- Resolución No. AG-235-2003, por la cual se establece el pago en concepto de indemnización ecológica para la expedición de permisos de tala rasa, eliminación de sotobosque o formaciones de gramíneas, que se requiera para la ejecución de obras de desarrollo, infraestructuras y edificaciones”.
- Ley 5 de 28 de Enero de 2005, que adiciona un título, denominado Delitos contra el Ambiente, al Libro II del Código Penal.
- ANAM Resolución AG-0363-2005 de 8 de Julio de 2005, “Por la cual se establecen medidas de protección del patrimonio histórico nacional ante actividades generadoras de impacto ambiental”.
- Decreto Ejecutivo N° 2 del 15 de febrero de 2008, Por el cual se Reglamenta la seguridad, salud e higiene en la industria de la construcción.
- Reglamento Técnico DGNTI-COPANIT 45-2000. MICI. Higiene y Seguridad Industrial en ambientes de trabajo donde se genere vibraciones.
- Resoluciones N° CDZ 10/98 y CDZ 003/99 CBP. Del Consejo de Directores de Zonas del CBP del Reglamento de las Oficinas de Seguridad.
- Resolución N° CDZ-03/99 De 11 de octubre de 1999 del Consejo de Directores de Zonas de los Cuerpos de Bomberos de la República de Panamá, por lo cual se aclara la Resolución N° CDZ de 9 de mayo de 1998, por lo cual se modifica el reglamento Técnico de Seguridad para instalación, almacenamiento, manejo, distribución y transporte de productos derivados del petróleo.
- Decreto N° 160 del 7 de junio de 1993. Reglamento de Tránsito Vehicular de la República de Panamá. Artículo 9: todos los vehículos deben estar equipados con filtros para los ruidos d motor y silenciador n l tubo de escape. Prohibiciones Artículo 13 J: La circulación de los vehículos que emitan gases, ruido o derrame d combustible o sustancias tóxicas que afecten el ambiente.
- Decreto Ejecutivo No. 2 (de 15 de febrero de 2008). Por el cual se reglamenta la Seguridad, Salud e Higiene en la Industria de la Construcción.
- Anteproyecto de Norma de Calidad de Aire Ambiente. ANAM. 2006.
- Decreto Ejecutivo N° 1, del 15 de enero de 2004, que adopta el Reglamento para el Control del Ruido en Espacios Públicos, Áreas Residenciales así como Ambientes Laborales. (G. O. 24, 970).
- Decreto Ejecutivo 306, de 4 de septiembre de 2002, que adopta el Reglamento para el control de los ruidos es espacios públicos, áreas residenciales o de habitación, así como en ambientes laborales.
- Decreto Ejecutivo N° 1, del 15 de enero de 2004, que adopta el Reglamento para el

Control del Ruido en Espacios Públicos, Áreas Residenciales así como Ambientes Laborales. (G. O. 24, 970).

- Decreto Ejecutivo 306, de 4 de septiembre de 2002, que adopta el Reglamento para el control de los ruidos en espacios públicos, áreas residenciales o de habitación, así como en ambientes laborales.

#### ***5.4 Descripción de las fases del proyecto, obra o actividad.***

Para la instalación de la obra, se implementarán las distintas etapas que se requieren para el desarrollo de una obra de este tipo, y que se desglosan de la siguiente manera:

##### **5.4.1 Etapa de Planificación**

La primera fase incluye toda la investigación preliminar que conlleva a la realización del diseño, el desarrollo y la aprobación de los planos del proyecto. En esta etapa que debe realizarse el Estudio de Impacto Ambiental. Dentro de esta fase entran en consideración las reglamentaciones y normas que el proyecto debe cumplir, así como el plan de trabajo y el cronograma de las actividades de la obra a realizarse.

##### **5.4.2 Etapa de Construcción**

En esta etapa, se desarrollan las actividades indicadas en el contrato, lo complementa la mano de obra calificada y no calificada, entre las cuales están: Ingeniero de obra, capataz, albañiles, plomeros, ayudantes en general, operadores de equipo y personal de administración.

Para el desarrollo del proyecto se planea trabajar de lunes a viernes en horario diurno de 7:00 a.m. a 3:00 p.m. y los sábados de 7:30 a.m. a 12:00 m.d., se espera que en la etapa de construcción participen cerca de 15 trabajadores.

Durante esta etapa se desarrollaran las siguientes actividades del Proyecto:

- **Construcción de cerca perimetral:** Se ubicará en los alrededores del proyecto, una cerca perimetral que limite el acceso a esta zona a transeúntes o personal no autorizado.
- **Limpieza y remoción de la infraestructura existente que es una casa abandonada y limpieza de la cobertura vegetal**

##### **a. Actividades durante la construcción**

Para el levantamiento y acabado de la estructura se realizarán las siguientes acciones:

- Demolición limpieza y remoción de las estructuras existentes para la remodelación
- Albañilería y acabados

- El levantamiento de paredes de bloques
- Repello
- Mochetas
- Levantamiento de los niveles
- Colocación de vidrios
- Conexión del cableado eléctrico
- Conexión del cableado telefónico
- Instalación de plomería
- Acabados

**b. Es la penúltima fase del proceso de construcción incluye las siguientes actividades:**

- Pintura
- Instalación de artefactos de baños
- Limpieza de pisos
- Instalación de muebles, marcos y puertas
- Instalación de artefactos eléctricos y plomería de acabado.

Antes de la aceptación final de la obra por parte del dueño, la empresa contratista procederá a la limpieza de toda el área ocupada durante el período de construcción, removiendo todos los escombros, materiales sobrantes, estructuras provisionales y equipos.

### **5.4.3 Etapa de Operación**

La etapa de operación, se inicia una vez se termine la etapa de construcción y consistirá en la ocupación de los cuartos.

### **5.4.4 Etapa de Abandono**

El proyecto en sí no contempla una etapa de abandono como tal, ya que la etapa de operación del proyecto es continua, y permanente. En el caso que, por cualquier motivo, en el futuro se diera un abandono de operaciones, las instalaciones pueden ser utilizadas para desarrollar actividades



similares, compatibles con el uso del suelo, según zonificación vigente al momento del abandono de la empresa, cumpliendo con todas las medidas, normas, disposiciones legales que procedan para el ejercicio de dichas actividades. Así mismo, será responsabilidad del Promotor el velar por el saneamiento y seguridad de la propiedad, para impedir efectos sociales, ambientales y comerciales negativos en el área, de darse esta etapa.

### ***5.5 Infraestructura a desarrollar y Equipo a utilizar***

El proyecto consiste en la construcción de un edificio de apartamentos, Planta Baja de estacionamientos + 3 vineles, cada nivel cuenta con cuatro apartamentos por nivel, El edificio contará con las características de infraestructura determinadas de la zona para las construcciones en este lugar, a realizarse en Calle 17, Corregimiento de Río Abajo, Distrito y Provincia de Panamá, a realizarse en dos finca N° 15228, con una superficie de 567 m<sup>2</sup> 45 dm<sup>2</sup>, cuyo promotor es el Señor **ZAHID BHIKU BHAM**, con cédula de identidad Personal N° 8-800-2082..

Este proyecto se encuentra dentro de un área de desarrollo R3 (Residencial Especial)

La infraestructura de estos locales y cuartos podemos observarlas en los planos anexos. (Ver planos Anexo).

El lote donde se construirá está servido de todos los servicios básicos por lo que se realizaran las conexiones a los sistemas existentes: agua, energía y alcantarillado., el lote se encuentra actualmente con un local ya construido.

### **Foto N° 1 . Fotos del Área**





### ***5.6 Necesidades de insumos durante la construcción y operación***

Se utilizarán retroexcavadoras, compactadora; mezcladora de concreto, perforadoras, soldadoras, montacargas, camiones y *pick-ups*; y herramientas manuales (palas, picos, carretillas, martillos, máquinas soldadoras, andamios, etc.).

Entre los insumos y materia prima a utilizar podemos mencionar están: acero, concreto, bloques, cemento, piedra, arena, acero, zinc, clavos, alambres, madera, carriolas y materiales para acabados, tales como, sanitario, lavamanos, pintura y baldosas, los cuales serán adquiridos en el mercado local y transportados al sitio por las casas comerciales.

Durante la operación, se utilizará para cuartos eficientes para viviendas y un local comercial.

#### ***5.6.1 Servicios Básicos***

A continuación se describen los servicios básicos que se consideran en el área del proyecto, ya que serán instalados durante la fase de construcción de la obra.

##### **5.6.1.1 Agua**

El agua a utilizar para las labores de construcción será utilizada del sistema de agua potable suministrado por el Instituto de Acueductos y Alcantarillados Nacionales, el local ya cuenta con la conexión de agua potable.

### **5.6.1.2 Energía y Servicio Telefónico**

Ya el local cuenta con el servicio de electricidad por la energía suministrada por la empresa comercial que opera en el área.

Toda el área está cubierta por servicio de telefonía fija y móvil por las diferentes empresas que ofrecen este servicio en nuestro país.

### **5.6.1.3 Aguas servidas**

El área cuenta con servicio de alcantarillado conectado al Sistema de Tratamiento de la Ciudad de Panamá, el mismo sera conectado al sistema ya existente.

### **5.6.1.4 Vías de acceso**

La vía de acceso directo al proyecto es la principal de Rio Abajo, Vía España.

### **5.6.1.5 Transporte público**

El sector cuenta con rutas de transporte colectivo y selectivo permanente, las 24 horas del día.

### ***5.6.2 Mano de Obra (fase de construcción y operación)***

Se necesitará personal especializado y de actividades generales como son: un Ing. Civil o Arquitecto residente de la obra, Ing. Electromecánico, dos capataces, dos albañiles, dos plomeros, un electricista, tres operadores y tres ayudantes generales. Esta es la planilla inicial, de acuerdo a las necesidades del proyecto, podrá variar a través del tiempo.

Durante la fase de operación, se necesitará personal de limpieza y mantenimiento y trabajadores para el Local Comercial.

### ***5.7 Manejo y disposición de desechos***

Durante la realización del proyecto será necesario establecer un sistema de recolección de desechos de todo tipo que permita mantener las áreas de trabajo lo más limpias posibles.

La construcción del proyecto propuesto generará desechos domésticos (restos de alimentos, empaques de alimentos, papeles, vidrios, latas, entre otros) procedentes de las actividades que se desarrollarán en las instalaciones temporales; desechos de la construcción (embalajes de materiales y equipos, restos de elementos y materiales constructivos, pinturas (en pequeñas cantidades, maderas entre otros) y desechos líquidos.

A continuación se describe cómo se realizará el manejo de los desechos durante la fase de construcción del proyecto.

### 5.7.1 Desechos sólidos

La mayor parte de los desechos que se producen son de tipo inorgánicos que resulten de la construcción como pueden ser: restos de concreto, restos de acero y de madera, serán transportados en camiones volquetes hacia el Relleno Sanitario de Cerro Patacón, una vez por semana, según sea el caso y la acumulación.

Los desechos que se generen durante la etapa de operación, serán acopiado de acuerdo las regulaciones establecidas para esta materia a efectos de que puedan ser recolectados y dispuestos sin inconvenientes por la Autoridad de Aseo Urbano y Domiciliario de Panamá y trasladados al Relleno Sanitario de Cerro Patacón en Panamá.

### 5.7.2 Desechos líquidos

Durante la fase de construcción del proyecto se generarán desechos líquidos, debido a las necesidades fisiológicas de los trabajadores. Para el manejo de los desechos líquidos, se instalarán letrinas portátiles en sitios estratégicos en los frentes de trabajo, para uso de los trabajadores. Las aguas residuales generadas serán retiradas, dos veces por semana, por la empresa proveedora de las letrinas, la cual debe asegurar el tratamiento conforme a lo establecido en los Reglamentos DGNTI - COPANIT - 35-2000 y/o DGNTI - COPANIT - 39-2000 según sea el caso. La cantidad de letrinas será de acuerdo a lo establecido en el artículo 43, del Decreto Ejecutivo No. 2 de 15 de febrero de 2008: una letrina por cada 20 trabajadores.

La zona cuenta con una infraestructura sanitaria y la generación de desechos líquidos estará representada casi exclusivamente por los desechos sanitarios, el proyecto estará conectado al sistema sanitario y de recolección de aguas residuales existente en el lugar.

### 5.7.3 Desechos gaseosos

La principal fuente de emisiones gaseosas serán, los motores de combustión interna de los equipos que se utilicen en etapa de construcción de la obra, y posteriormente en la etapa de operación por los vehículos que transiten por el área. Sin embargo consideramos que estas emisiones son insignificantes y propias de las zonas urbanas de alta densidad.

## 5.8 Concordancia con el plan de uso de suelo

Este proyecto se encuentra dentro de un área Zona Residencial Especial.

El proyecto propuesto no cambiará el uso de suelo asignado para el área.

## 5.9 Monto global de la inversión

El Monto de Total de la inversión es de aproximadamente **B/.150,000.00 (ciento cincuenta mil balboas)**.

## **6.0 DESCRIPCIÓN DEL AMBIENTE FÍSICO**

La descripción de los componentes ambientales se agrupa según medio ambiente físico, biológico y social afectado. El análisis se centra sólo en aquellos subcomponentes que son o pueden ser afectados más directa y significativamente por las acciones de la construcción de la obra. En este caso describiremos las afectaciones que puedan ocurrir al ambiente físico del proyecto, debido a las actividades antropogénicas principalmente.

### ***6.3 Caracterización del suelo***

La zona estudiada se encuentra en la Formación Panamá, Oligoceno inferior a superior. Principalmente aglomerado generalmente andesítico en tobas de grano fino. Incluye conglomerado depositado por corrientes

#### **6.3.1 Uso de suelo**

El uso del suelo en la zona de influencia directa del proyecto está destinado para actividades de tipo comercial e industrial y residencial.

#### **6.3.2 Deslinde de la propiedad**

La propiedad pertenece al promotor del proyecto y sus límites son:

- Norte: CALLE PRINCIPAL
- Sur: CASAS
- Este: CASAS
- Oeste: TERRENOS BALDIOS

### ***6.4 Topografía***

La topografía de toda el área a desarrollar es relativamente plana.

### ***6.6 Hidrología***

El polígono del proyecto no es atravesado por ninguna fuente hídrica

#### **6.6.1 Calidad de aguas superficiales**

No se encuentran presencia de aguas superficiales excepto cuando llueve que son las aguas productos de lluvia, el área está totalmente construida.

### ***6.7 Calidad del aire***

El sector está impactado por ruido ambiental y por emisiones provenientes del tránsito vehicular

proveniente de las vías cercanas y las construcciones de edificios a los alrededores.

#### **6.7.1 Ruido**

La principal fuente de ruidos del área proviene de fuentes móviles y de los trabajos de construcción que se realizan en los alrededores de la zona.

#### **6.7.2. Olores**

Durante el trabajo de campo no se percibieron olores molestos ni fuentes importantes, de donde se pueda generar gases causantes de éstos malos olores. Dentro de esta área no existen fuentes contaminantes con malos olores

## **7.0 DESCRIPCIÓN DEL MEDIO BIOLÓGICO**

La descripción de los factores bióticos y ecológicos es el resultado tanto de investigación bibliográfica puntual como de la recopilación de datos en campo durante las visitas realizadas. Se expone de manera esquemática las características biológicas de esta zona en particular con el objeto de establecer un diagnóstico que permita determinar su importancia ecológica así como estrategias y limitaciones del uso del suelo.

### ***7.1 Características de la flora***

El área de influencia directa se encuentra intervenida por el hombre; en su totalidad es infraestructuras, edificios, galeras, calles de asfalto, no existe flora en de valor comercial, donde se construirá la obra, se puede apreciar en las fotos que en el área del proyecto se encuentra una casa abandonada y herbazales producto del abandono del terreno.

#### ***7.1.1 Caracterización Vegetal e Inventario forestal***

El terreno se encuentra desprovisto de vegetación, la obra se realizará sobre un terreno impactado, en un local ya existente, se observan un árbol que se encuentra en la esquina del terreno y herbazales producto del abandono del lugar.

### ***7.2 Características de la fauna***

Dentro del área de estudio no se encontró ningún tipo de fauna alguna debido a que el área se encuentra altamente impactada y carece de todo tipo de vegetación excepto por los herbazales y la casa abandonada, sin embargo en esta zona se encuentran especies como aves Cosmopolitan, borrigueros y especies adaptadas a las zonas urbanas.

## **8.0 DESCRIPCIÓN DEL AMBIENTE SOCIOECONÓMICO**

Dentro de la Evaluación de Impacto Ambiental, se deben estudiar, pues, los efectos (positivos y negativos) que un determinado plan, programa o proyecto tienen sobre el medio socioeconómico de las personas. Sin embargo, si en ocasiones resulta difícil establecer los límites entre un ecosistema y otro, las fronteras socioeconómicas resultan aún más complejas si cabe. Se dispone que la Evaluación de Impacto Ambiental identificará, describirá y evaluará de forma apropiada los efectos directos e indirectos derivados de un proyecto teniendo en cuenta diversos factores como son: 1) el ser humano, la fauna y la flora, 2) el suelo, el agua, el aire, el clima y el paisaje, 3) los bienes

materiales y el patrimonio cultural, 4) la interacción entre los factores mencionados en el primer, segundo y tercer apartado. A continuación se describe el componente socioeconómico del área del proyecto.

### ***8.1 Uso actual de la tierra en sitios colindantes***

El proyecto se ubica próximo a una vía de constante tráfico, donde la norma de desarrollo urbano asignado a la finca dentro de la cual se propone el proyecto, así como a los lotes ubicados a largo de esta vía. El uso del suelo del proyecto es tipo Residencial de alta Densidad, dado que las actividades a desarrollar se enmarcan dentro de las regulaciones de desarrollo urbano establecidas por el MIVIOT. Existen en los colindantes comercios, edificios de apartamentos, salones de belleza, canchas, casas, locales.

### ***8.3 Percepción local sobre el proyecto***

Para conocer la “percepción” de la población cercana al proyecto, se realizó una Encuesta a la comunidad establecida en el área de influencia directa, el día 16 de octubre de 2019 en horas de la mañana.

#### **Objetivos de la participación ciudadana:**

El Plan de Participación Ciudadana tiene como objetivo involucrar a la ciudadanía en la etapa más temprana del proyecto, en la toma de decisiones e informar a la comunidad de las diferentes etapas de elaboración del Estudio de Impacto Ambiental, incluyendo las observaciones que haya formulado la ciudadanía durante la realización del mismo, destacando la forma en que se le dieron respuesta en el Estudio, y los mecanismos utilizados para involucrar a la comunidad durante esta etapa.

#### **Base legal del plan de participación ciudadana:**

El Plan de Participación Ciudadana elaborado para el presente Estudio de Impacto Ambiental hace referencia al Título IV del Decreto Ejecutivo N° 155 de 5 de agosto de 2011, por el cual se reglamenta el Capítulo II del Título IV de la Ley 41 del 1ro julio de 1998, General del Ambiente de la República de Panamá.

#### **Forma De Participación Ciudadana**

La forma de participación ciudadana consistió en una encuesta aplicada al área de influencia directa, el día 16 de octubre de 2019, donde se aplicaron un total de 10 encuestas.

La participación ciudadana se dirigió a los sectores comerciales más cercanos, y a residenciales accesibles ya que el proyecto se encuentra dentro de un desarrollo industrial comercial.

En la aplicación de la encuesta se siguieron los siguientes pasos:

**Paso 1: Información Previa**

Previa a la aplicación de la encuesta, se le brindó al encuestado una breve explicación de las generales del proyecto, su ubicación y la razón de la entrevista.

**Paso 2: Sondeo de Opinión de la Comunidad respecto al Proyecto.**

**Fotos 3, 4, 5 : Fotos de las encuestas realizadas**



A continuación se muestran los resultados obtenidos, y las encuestas se presentan en el Anexo:

1. El 100 % de los entrevistados no conocía el proyecto
2. EL 100 % consideró el proyecto como positivo.
3. El 100 % de los entrevistados opinó que el impacto positivo es la generación de viviendas y limpieza del área que esta sucia, Ninguno identificó que el proyecto vaya a causar un impacto negativo en su entorno.
4. Entre los impactos identificados en el área donde se desarrollará la obra estuvieron mayormente identificados fueron ruido, basura, inundaciones y que en el área existe mucha delincuencia es área roja.



#### ***8.4 Sitios históricos, arqueológicos y culturales***

Esta área no está considerada como sitio histórico ni arqueológico ni cultural es residencial.

#### ***8.5 Descripción del paisaje***

El paisaje se describe como antropogénico, dominado principalmente calles pavimentadas, bodegas, industrias, sistema eléctrico, sistema de alcantarillado y edificios residenciales, bombas de gasolina, iglesias, edificios de apartamentos.

### **9.0 IDENTIFICACIÓN DE LOS IMPACTOS AMBIENTALES ESPECÍFICOS**

Dentro de los impactos ambientales específicos generados por el proyecto se resumen los siguientes, de acuerdo al medio en que se manifiestan,

#### ***Medio físico (agua, aire, suelo)***

Los impactos negativos del proyecto de construcción a realizar sobre el medio físico (agua, aire y suelo) han sido identificados y son considerados no significativos, dada la escala del proyecto y la condición de intervención que tiene el sitio, de vocación de uso residencial de alta densidad, presentando una topografía plana.

#### ***Medio biótico (flora y fauna)***

El terreno es un lote donde existe actualmente un local comercial construido, desprovisto de vegetación, por lo que escasean recursos de fauna sobre las cuales se pudiera causar algún tipo de impacto ambiental negativo significativo.

#### ***Medio socioeconómico***

La generación de nuevos negocios que generan nuevos puestos de trabajo, se considera como un impacto ambiental positivo.

Se preparó una lista de los posibles impactos que podrían ser ocasionados por el proyecto, en forma de una matriz (Matriz de Leopold modificada) la cual identifica las diferentes actividades en cada etapa del proyecto con sus respectivos impactos en el medio físico, biológico y socioeconómico específicamente, tal como se muestra en tabla siguiente:

**Tabla No.9.1 Impactos Potenciales generados por el proyecto**

ACTIVIDADES	Medio Físico						Medio Biológico	Medio Socioeconómico		
	Generación de desechos sólidos comunes	Generación de aguas residuales	Contaminación del suelo	Contaminación del aire por polvo	Contaminación por Emisiones	Ruido	Afectación de Flora	Afectación de Fauna Terrestre	Generación de Empleo	Accidentes.
<b>Etapas de construcción</b>										
<b>Demolición de la estructura existente</b>	X	-	X	X	X	X	-	-	X	X
<b>Construcción de la Infraestructura</b>	X	X	X	X	X	X	-	-	X	X
<b>Limpieza final</b>	X	X	-	-	-	-	-	-	X	X
<b>Etapas de operación</b>										
<b>Ocupación de los cuartos</b>	X	X	-	-	-	-	-	-	X	X

**Parámetros de Evaluación y Puntaje:** La evaluación de los diferentes impactos está basada en seis parámetros con diferenciaciones. Cada diferenciación recibió una valoración de impacto estimada. La valoración es el producto de la discusión de ambos consultores, lo cual permitió llegar a un consenso. La alternativa consiste en valorar los impactos indicando solamente su carácter, grado de perturbación, riesgo de ocurrencia, extensión del área, duración, reversibilidad y su importancia ambiental. En la siguiente tabla se presenta el rango establecido para la valoración de los impactos.

**Tabla No. 9.2 Rango de Valoración de los Impactos**

PARAMETRO	DIFERENCIACION	PUNTOS
Carácter	Positivo (+) Negativo (-)	
Grado de Perturbación (Gp)	Baja	1
	Media	2
	Alta	3
	Muy Alta	8
Probabilidad de ocurrencia del Impacto (P)	Poco Probable	1
	Probable	2
	Muy Probable	3
Extensión del área (E)	Puntual	1
	Parcial	2
	Extenso	3
	Total	8

Duración del Impacto (D).	Corto Plazo (< 1 año)	1
	Mediano Plazo (1-3 años)	2
	Largo Plazo (> 3 años)	3
Reversibilidad del Impacto (R)	Reversible a corto plazo	1
	Reversible a largo plazo	2
	Irreversible	3
Importancia Ambiental(I)	Baja	5-10
	Media	11-16
	Alta	17-22
	Muy Alto	23-25

Fuente: Consultores Ambientales que elaboraron el EsIA

La importancia ambiental de cada impacto estará determinada por un valor que se deduce mediante el modelo reflejado en la siguiente Fórmula:  $I = +/- (Gp+P+E+D+R)$  considerándose los rangos establecidos en el tabla anterior.

A continuación se presenta, la matriz de valoración de los posibles impactos que puede generar el proyecto, donde se analiza y sustenta que el proyecto propuesto no presenta impactos de una importancia ambiental significativa.

**Tabla No.9.3 Matriz de Valoración de Impactos Ambientales**

IMPACTOS	Valoración						
	C	Gp	P	E	D	R	I
Generación de desechos sólidos comunes	-	3	3	1	3	2	Media (12)
Generación de aguas residuales	-	3	2	1	2	2	baja (10)
Contaminación del suelo	-	1	1	1	1	2	baja (6)
Contaminación del aire por polvo	-	3	3	1	2	1	baja (10)
Contaminación por emisiones	-	1	1	1	1	1	baja (5)
Ruido	-	3	2	2	3	3	media (13)
Generación de empleos	+	3	3	3	2	2	media(13)
Riesgo de Accidentes	-	1	1	1	1	1	baja (5)

Fuente: Consultores Ambientales del presente EsIA

Gp = Grado de Perturbación

P = Probabilidad de Ocurrencia

E = Extensión

D = Duración

R = Reversibilidad

I = Importancia

De acuerdo a la tabla anterior, y aún cuando el proyecto propuesto no genera impactos ambientales significativos, se recomiendan medidas preventivas y de control para así asegurar el desarrollo eficaz del proyecto en el contorno ambiental.

#### **9.4 Análisis de los impactos sociales y económicos a la comunidad producidos por el Proyecto**

Los impactos sociales y económicos que generará el proyecto, se resumen en:

- Generación de empleos: En la etapa de construcción se requerirá mano de obra de manera temporal, y en la etapa de operación del local comercial se prevé la contratación de personal de manera permanente. En total se ha estimado la generación de 10 nuevos puestos de trabajo.
- Aumento de la oferta y disponibilidad de apartamentos para satisfacer las necesidades del mercado de residencias en nuestro país.

## 10.0 PLAN DE MANEJO AMBIENTAL

Se presenta el Plan de Manejo Ambiental, de acuerdo al contenido del Decreto Ejecutivo No. 123, para Estudios de Impacto Ambiental, categoría 1. Está compuesto por las medidas de mitigación de los impactos negativos no significativos que durante las fases en que se desarrolla el proyecto, podrían causarse.

Se recomienda implementar las medidas de control ambiental incluidas en el presente Estudio de Impacto Ambiental desde el inicio de las obras, y para una mejor ejecución en miras de cumplir con los objetivos trazados, se recomienda la instrucción previa a los trabajadores del proyecto, sobre los cuidados requeridos hacia los recursos naturales durante todas las acciones del proyecto.

### 10.1 Descripción de las medidas de mitigación específicas

La ejecución de todas las medidas de mitigación será responsabilidad de la empresa promotora del proyecto, la que deberá vigilar que los trabajadores que construya la obra las ejecuten.

**Tabla No. 9.4 Medidas de mitigación a aplicar**

Impacto	Medida de mitigación
Ruido, contaminación del aire, contaminación del suelo.	<ol style="list-style-type: none"><li>1. Establecer horarios de trabajo de 7:00 am. a 4:00 pm, los días de semana y sábados de 7:00 a 1:00pm.</li><li>2. Construir una cerca perimetral mientras duren los trabajos de construcción.</li><li>3. Durante la construcción se debe cumplir la norma sobre ruidos ambientales.</li><li>4. Establecer un sistema de vigilancia a través de los trabajadores para evitar la contaminación de los suelos debido al uso y/o derrames de sustancias propias a los trabajos a realizar (aceite, grasa, pintura, lacas, barnices, etc.)</li><li>5. Aspersión del área para evitar el levantamiento de polvo, especialmente si se realizan trabajos en la época seca.</li><li>6. Mantenimiento periódico del equipo y maquinaria utilizada.</li><li>7. Establecer un estricto control en el uso de combustibles y aceites para evitar fugas accidentales.</li></ol>

Impacto	Medida de mitigación
Generación de Desechos Sólidos.	<ul style="list-style-type: none"> <li>- Durante la fase de construcción, deberá realizarse la recolección y disposición temporal de todos los desechos que se generen hasta su disposición final en el Relleno Sanitario de Patacón.</li> <li>- Durante la operación, deberá realizarse un manejo adecuado de los desechos domiciliarios que se generen en el local comercial, disponiéndolos adecuadamente en bolsas para su recolección y disposición final por la Autoridad de Aseo.</li> </ul>
Generación de Aguas Residuales	Durante la construcción se utilizarán los servicios que existen con tal de que los desechos vayan al sistema de alcantarillado del area.
Accidentes laborales y de tránsito	<p>Establecer un sistema de protección de los trabajadores de la construcción, que incluya:</p> <ul style="list-style-type: none"> <li>• Inducción al personal en el uso del equipo de protección personal.</li> <li>• Suministrar equipo de protección adecuado.</li> </ul> <p>La empresa promotora deberá velar, que los camiones que lleguen o salgan del sitio de construcción, cumplan con los límites máximos de velocidad y eviten el uso de bocinas.</p> <p>Se deberán colocar letreros que informen la entrada y salida de equipo pesado en el acceso al proyecto, hasta que finalicen los trabajos de construcción.</p>

### ***10.2 Ente responsable de ejecución de las medidas***

La ejecución de todas las medidas de mitigación será responsabilidad de la empresa promotora del proyecto, la que deberá vigilar que la empresa contratista que construya la obra las ejecute.

El promotor, empresa contratistas y subcontratistas serán solidariamente responsables de las acciones que se ejecuten desde el inicio hasta la finalización de la obra.

### ***10.3 Monitoreo***

La empresa queda comprometida a realizar las labores de seguimiento, vigilancia y control, desde que se inicia la etapa de construcción, y además se establecerán monitoreos cada tres meses mientras dure la construcción de la obra, con el objetivo de verificar que las medidas de manejo ambiental estén cumpliendo con su propósito.

### ***10.4 Cronograma de ejecución***

La siguiente tabla presenta las acciones a monitorear durante el seguimiento ambiental del proyecto y la frecuencia establecida.

**Tabla N° 9 Cronograma de ejecución del monitoreo de las medidas de mitigación propuestas**

Las labores de monitoreo las ejecutará un técnico capacitado, el mismo deberá rendir un informe de acuerdo al cronograma de monitoreo, al promotor del proyecto, que deberá corregir las anomalías que pudieran darse dentro del proyecto y deberá mantener un archivo desde el inicio del proyecto, este informe de requerirlo las autoridades competentes se le deberá suministrar.

<b>Actividad</b>	<b>Diaria</b>	<b>Semanal</b>	<b>Trimestral</b>
Establecimiento de horarios diurnos	x		
Construir una cerca perimetral			x
Uso de equipo de seguridad por parte de los trabajadores	x		
Aspersión del área para evitar el levantamiento de polvo, especialmente si se realizan trabajos en la época seca.		x	
Mantenimiento periódico del equipo y maquinaria utilizada.			x
Establecer un estricto control en el uso de combustibles y aceites para evitar fugas accidentales.			x
Durante la fase de construcción, deberá realizarse la recolección y disposición temporal de todos los desechos que se generen hasta su disposición final en el Relleno Sanitario de Patacón.		x	
Durante la operación, deberá realizarse un manejo adecuado de los desechos domiciliarios que se generen			x

en el local comercial, disponiéndolos adecuadamente en bolsas para su recolección y disposición final por la Autoridad de Aseo.			
Durante la construcción el promotor deberá habilitar los servicios sanitarios portátiles para los trabajadores.		x	
Establecer un sistema de protección de los trabajadores de la construcción, que incluya: <ul style="list-style-type: none"> <li>• Inducción al personal en el uso del equipo de protección personal.</li> <li>• Suministrar equipo de protección adecuado.</li> </ul>			x
El promotor deberá velar, que los camiones que lleguen o salgan del sitio de construcción, cumplan con los límites máximos de velocidad en áreas residenciales y eviten el uso de bocinas.		x	
Se deberán colocar letreros que informen la entrada y salida de equipo pesado en el acceso al proyecto, hasta que finalicen los trabajos de construcción.			Una vez antes del inicio de la obra.

### ***10.5 Plan de Rescate y Reubicación de Fauna y Flora***

No existe flora ni fauna que requieran de un plan de rescate y reubicación de fauna y flora.

### ***10.6 Costo de la Gestión Ambiental***

El costo de la gestión ambiental en este proyecto podrá estimarse en un aproximado de B. 4,500.00. Cubrirá los gastos del técnico que deberá supervisar que se esté cumpliendo con las medidas de mitigación señaladas, los implementos de seguridad requeridos para este tipo de construcción, manejo de desechos, entre otros.





**11.0 LISTA DE PROFESIONALES, FIRMAS NOTARIADAS Y REGISTRO DE CONSULTORES.**

<b>Consultor Ambiental</b>	<b>Número de Registro del Ministerio de Ambiente</b>	<b>Responsabilidad</b>
Ing. José Antonio González Cédula No.8-434-991	IRC-009-2019	Coordinador del EsIA.  Aspectos Generales, Identificación de Impactos y Plan de Manejo.
Lic. Fabian Maregocio Cédula No. 8-403-247	IRC-031-08	Descripción de Medio Biológico y Aspectos Generales del proyecto.
Alejandro Santos Cédula N° 8-962-1877		Encuestas

**Lista de profesionales que participaron en la elaboración del Estudio de impacto ambiental Categoría I.**

**PROYECTO EDIFICIO DE APARTAMENTOS**

NOMBRE	REGISTRO	FIRMA
Msc. José Antonio González V. Cédula: 8-434-991	IRC -009-2019	
Lic. Fabian Maregocio	IRC-031-08	

Yo Licda. Norma Marlenis Velasco C., Notaria Pública Duodécima del Circuito de la Provincia de Panamá, con Cédula de Identidad No. 8-250-338,

**CERTIFICO:**

Que dada la certeza de la identidad del (los) sujeto (s) que firmo (firmaron) el presente documento su (s) firmante (s) es (son) autentica (s).

Panamá 10 OCT 2019  
Testigo [Signature] Testigo [Signature]  
Licda. NORMA MARLENIS VELASCO C.  
Notaria Pública Duodécima



Scanned with  
CamScanner

## **12.0 CONCLUSIONES Y RECOMENDACIONES**

Se concluye que el proyecto desarrollado de acuerdo a la normativa legal existente para la construcción de este tipo de infraestructuras, tanto en la etapa de construcción como la de operación, no generará impactos ambientales negativos significativos, ya que se desarrollará en un área que previamente ha sido acondicionada para el desarrollo de este tipo de proyecto.

En el presente documento se han plasmado los aspectos más importantes que involucra el desarrollo del proyecto, atendiendo todos los contenidos mínimos del artículo 26 del Decreto Ejecutivo No. 123 de 14 de agosto de 2009, con la finalidad de que la instalación del proyecto se lleve a cabo en concordancia con la protección del ambiente en general.

Se recomienda al promotor que aplique las medidas de mitigación propuestas y las acciones de monitoreo sean ejecutadas de acuerdo al compromiso adquirido a través de este documento. De igual forma, es importante que el Ministerio del Ambiente, como autoridad rectora del ambiente, ejecute la inspección y vigilancia sobre la aplicación de todas las medidas necesarias para que se de el control, disminución y/o mitigación de los impactos ambientales en la obra.

A la vez recomendamos al Ministerio de Ambiente que después de haber revisado y analizado el documento presentado, aprobar el Estudio de Impacto Ambiental para que el promotor pueda desarrollar su actividad.

## **13.0 BIBLIOGRAFÍA**

ANAM.- Decreto Ejecutivo No. 123, de 14 de agosto de 2009. Proceso de Evaluación de Impacto Ambiental en Panamá.

ANAM.- Decreto Ejecutivo No. 155, de 5 de agosto de 2011, Que modifica el Decreto Ejecutivo No. 123 de 14 de agosto de 2009.

MOP, Instituto Geográfico “Tommy Guardia”.1998.*Atlas Nacional de la República de Panamá*. Panamá, República de Panamá.

## **14.0 ANEXOS**