



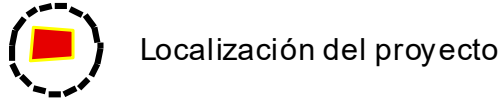
**Estudio de Impacto Ambiental
Categoría II**

Proyecto Parque Logístico

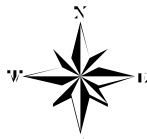
**Galeras de almacenamiento y
circulación de camiones articulados**

**Distrito de Panamá
Provincia de Panamá**

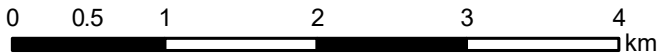
MAPA DE LOCALIZACIÓN



Fondo cartográfico: Mapa a escala 1:50,000 del IGN "Tommy Guardia"



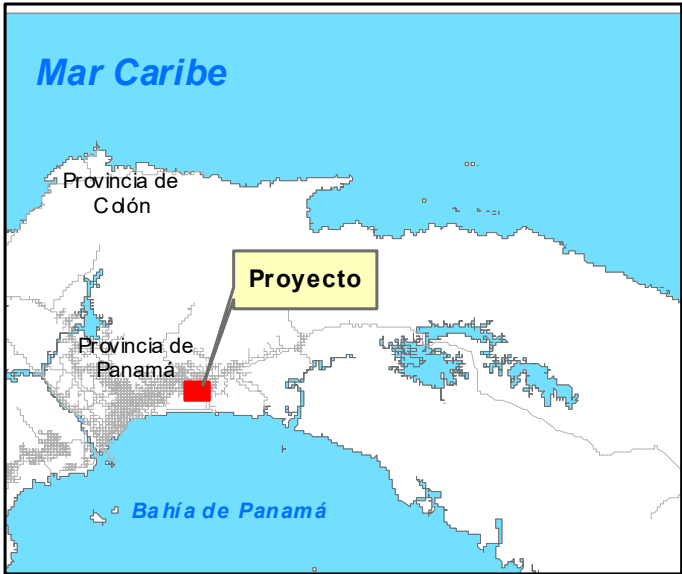
Escala 1:50,000



septiembre, 2019

Cuadrícula UTM (Universal Transversa de Mercator),
WS84

Localización Regional



Elaborado por:

