

PROVEIDO DEIA 019-2002-2020

EL SUSCRITO DIRECTOR DE EVALUACIÓN DE IMPACTO AMBIENTAL, DEL MINISTERIO DE AMBIENTE (MIAMBIENTE), EN USO DE SUS FACULTADES LEGALES, Y

CONSIDERANDO:

Que **AGROGANADERA MONOPOLY PANAMÁ, S.A.**, cuyo Representante Legal es el señor **RAUL ALEXANDER PINEDA PITY** con número de cédula No. **4-710-2292**, presentó ante el Ministerio de Ambiente (MiAMBIENTE) un Estudio de Impacto Ambiental (EIA), categoría II, denominado: **“PROYECTO EXTRACCIÓN DE MATERIAL NO METÁLICO (BASALTO) LOS PINEDAS”**.

Que en virtud de lo antedicho, el día 14 de febrero de 2020, el señor **DOMINGO URRIOLA**, con número de cédula de identidad personal **9-709-871**, apoderado especial de la sociedad **AGROGANADERA MONOPOLY, S.A.** presentó ante el Ministerio de Ambiente, el Estudio de Impacto Ambiental, Categoría II denominado **“PROYECTO EXTRACCIÓN DE MATERIAL NO METÁLICO (BASALTO) LOS PINEDAS”**, ubicado en el corregimiento y distrito de La Mesa, provincia de Veraguas, elaborado bajo la responsabilidad de los consultores **GEORGIA JARAMILLO y CARLOTA SANDOVAL**, personas naturales, debidamente inscritas en el Registro de Consultores Idóneos que lleva el Ministerio de Ambiente, mediante las resoluciones **IRC-004-2011 y IAR-049-2000**, respectivamente.

Que conforme a lo establecido en el artículo 41 del Decreto Ejecutivo 123 del 14 de agosto de 2009, modificado por el artículo 7 del Decreto ejecutivo No. 155 de 5 de agosto de 2011, se procedió a verificar que el Estudio de Impacto Ambiental, cumpliera con los contenidos mínimos establecidos en el artículo 26 del Decreto Ejecutivo 123 de 14 de agosto de 2009 y con el Decreto Ejecutivo No. 36 de 3 de junio de 2019.

Que luego de revisado el documento se evidenció que el mismo cumple con los contenidos mínimos establecidos en el artículo 26 y lo establecido en los artículos 38, 39 y 62 del Decreto Ejecutivo 123 de 14 de agosto de 2009.

Que luego de revisado el Registro de Consultores Ambientales se evidenció que los consultores se encuentran registrados y habilitados ante el Ministerio de Ambiente, para realizar Estudios de Impacto Ambiental.

Que el Informe de Admisión, Revisión de los Contenidos Mínimos del Estudio de Impacto Ambiental de la Dirección de Evaluación de Impacto Ambiental con fecha del 20 de febrero de 2020, recomienda admitir la solicitud de evaluación del estudio de impacto ambiental, categoría II, denominado **“PROYECTO EXTRACCIÓN DE MATERIAL NO METÁLICO (BASALTO) LOS PINEDAS”**, por considerar que el mismo, cumple con los contenidos mínimos.

QUE, DADAS LAS CONSIDERACIONES ANTES EXPUESTAS, EL SUSCRITO DIRECTOR DE EVALUACIÓN DE IMPACTO AMBIENTAL, DEL MINISTERIO DE AMBIENTE,

RESUELVE:


**ARTÍCULO 1: ADMITIR** la solicitud de evaluación del Estudio de Impacto Ambiental, categoría II, del proyecto denominado **“PROYECTO EXTRACCIÓN DE MATERIAL NO METÁLICO (BASALTO) LOS PINEDAS”** promovido por **AGROGANADERA MONOPOLY PANAMÁ, S.A.**

**ARTÍCULO 2: ORDENAR** el inicio de la fase de Evaluación y Análisis del Estudio de Impacto Ambiental correspondiente.

**FUNDAMENTO DE DERECHO:** Ley No.41 de 1998; Artículo 98 de la Ley No.38 de 2000; Decreto Ejecutivo N° 123 de 2009, modificado por el Decreto Ejecutivo No.155 de 05 de agosto de 2011 y demás normas complementarias y concordantes.

Dada en la ciudad de Panamá, a los 20 días, del mes de febrero del año dos mil veinte (2020).

CÚMPLASE,

  
**DOMILUIS DOMÍNGUEZ E.**  
Director de Evaluación de Impacto Ambiental





**INFORME DE ADMISIÓN**  
**REVISIÓN DE CONTENIDOS MÍNIMOS DEL ESTUDIO DE IMPACTO AMBIENTAL**

**I. DATOS GENERALES**

<b>FECHA DE INGRESO:</b>	14 DE FEBRERO DE 2020
<b>FECHA DE INFORME:</b>	20 DE FEBRERO DE 2020
<b>PROYECTO:</b>	PROYECTO EXTRACCIÓN DE MATERIAL NO METÁLICO (BASALTO) LOS PINEDAS
<b>CATEGORÍA:</b>	II
<b>PROMOTOR:</b>	AGROGANADERA MONOPOLY PANAMÁ, S.A.
<b>CONSULTORES:</b>	GEORGIA JARAMILLO IRC-004-2011 CARLOTA SANDOVAL IAR-049-2000
<b>LOCALIZACIÓN:</b>	PROVINCIA DE VERAGUAS, DISTRITO DE LA MESA, CORREGIMIENTO DE LA MESA, SAN PEDRITO

**II. BREVE DESCRIPCIÓN DEL PROYECTO**

El proyecto consiste en la extracción de material no metálico (basalto), donde, se extraerá 506,910.00 metros cúbicos en un área de 33, 794.00 metros cuadrados; también contará con áreas para el acopio del material, oficinas, tinas de lavado y sedimentación.

**III. FUNDAMENTO DE DERECHO**

Texto Único de la Ley No.41 de 1998; Ley No.38 de 2000; Decreto Ejecutivo N° 123 de 2009, modificado por el Decreto Ejecutivo No.155 de 05 de agosto de 2011, Decreto Ejecutivo No. 36 de 3 de junio de 2019 y demás normas complementarias y concordantes.

**IV. VERIFICACION DE CONTENIDO**

Que conforme a lo establecido en el artículo 41 del Decreto Ejecutivo 123 del 14 de agosto de 2009, modificado por el artículo 7 del Decreto Ejecutivo No.155 de 5 de agosto de 2011 se inició el procedimiento administrativo para la evaluación de Estudios de Impacto Ambiental, Fase de admisión.

Que luego de revisado el registro de consultores ambientales, se evidenció que los consultores se encuentran registrados y habilitados ante el Ministerio de Ambiente (MiAMBIENTE), para realizar Estudios de Impacto Ambiental.

Que luego de revisado el Estudio de Impacto Ambiental (EsIA), Categoría II, del proyecto denominado: **“PROYECTO EXTRACCIÓN DE MATERIAL NO METÁLICO (BASALTO) LOS PINEDAS”**, se evidenció que el mismo cumple con los contenidos mínimos establecidos en el Decreto Ejecutivo No. 123 de 2009 y con el Decreto Ejecutivo No. 36 de 3 de junio de 2019.

**V. RECOMENDACIONES**

Por lo antes expuesto, se recomienda **ADMITIR** el Estudio de Impacto Ambiental Categoría II del proyecto denominado: **“PROYECTO EXTRACCIÓN DE MATERIAL NO METÁLICO (BASALTO) LOS PINEDAS”**, promovido por **AGROGANADERA MONOPOLY PANAMÁ, S.A.**

  
**JORGE SANCHEZ**  
Evaluador de Estudios de Impacto Ambiental

  
**ANALILIA CASTILLERO P.**  
Jefa del Departamento de Evaluación de Estudios de Impacto Ambiental.

  
**DOMILUIS DOMÍNGUEZ E.**  
Director de Evaluación de Impacto Ambiental



CONTENIDOS MÍNIMOS DE LOS ESTUDIOS DE IMPACTO AMBIENTAL
   
 CATEGORIA II

Artículo 26. DECRETO EJECUTIVO No. 123 DE 14 DE AGOSTO DE 2009

PROYECTO: PROYECTO EXTRACCIÓN DE MATERIAL NO METÁLICO (BASALTO) LOS PINEDAS

PROMOTOR: AGROGANADERA MONOPOLY PANAMÁ, S.A.

N° DE EXPEDIENTE: DEIA-II-M-018-2020

FECHA DE ENTRADA: 14 DE FEBRERO DE 2020

REALIZADO POR: GEORGIA JARAMILLO IRC-004-2011, CARLOTA SANDOVAL IAR-049-2000

REVISADO POR: JORGE SANCHEZ

	TEMA	SI	NO	OBSERVACIÓN
1.0	ÍNDICE	X		
2.0	RESUMEN EJECUTIVO	X		
2.1	Datos generales del promotor, que incluya: a) Persona a contactar; b) Números de teléfonos; c) Correo electrónico; e) Página web; f) Nombre y registro del consultor.	X		
2.2	Una breve descripción del proyecto, obra o actividad; área a desarrollar, presupuesto aproximado	X		
2.3	Una síntesis de características del área de influencia del proyecto, obra o actividad;	X		
2.4	La información más relevante sobre los problemas ambientales críticos generados por el proyecto, obra o actividad;	X		
2.5	Descripción de los impactos positivos y negativos generados por el proyecto, obra o actividad;	X		
2.6	Descripción de las medidas de mitigación, seguimiento, vigilancia y control previstas para cada tipo de impacto ambiental identificado;	X		
2.7	Descripción del plan de participación pública realizado;	X		
2.8	Las fuentes de información utilizadas (bibliografía)	X		
3	INTRODUCCIÓN	X		
3.1	Indicar el alcance, objetivos y metodología del estudio presentado.	X		
3.2	Categorización: Justificar la categoría del EsIA en función de los criterios de protección ambiental	X		
4	INFORMACIÓN GENERAL	X		
4.1	Información sobre el Promotor (persona natural o jurídica), tipo de empresa, ubicación, certificado de existencia y representación legal de la empresa y certificado de registro de la propiedad, contrato y otros.	X		
4.2	Paz y salvo emitido por la ANAM y copia del recibo de pago, por los trámites de evaluación.	X		
5	DESCRIPCIÓN DEL PROYECTO, OBRA O ACTIVIDAD	X		
5.1	Objetivo del proyecto, obra o actividad y su justificación.	X		
5.2	Ubicación geográfica incluyendo mapa en escala 1:50, 000 y coordenadas UTM o geográficas del polígono del proyecto.	X		
5.3	Legislación y normas técnicas e instrumentos de gestión ambiental aplicables y su relación con el proyecto, obra o actividad.	X		
5.4	Descripción de las fases del proyecto, obra o actividad	X		
5.4.1	Planificación	X		
5.4.2	Construcción/ejecución	X		
5.4.3	Operación	X		
5.4.4	Abandono	X		
5.4.5	Cronograma y tiempo de ejecución de cada fase	X		
5.5	Infraestructura a desarrollar y equipo a utilizar	X		



5.6	Necesidades de insumos durante la construcción/ejecución y operación	X		
5.6.1	Necesidades de servicios básicos (agua, energía, aguas servidas, vías de acceso, transporte público, otros)	X		
5.6.2	Mano de obra (durante la construcción y operación) empleos directos e indirectos generados	X		
5.7	Manejo y disposición de desechos en todas las fases	X		
5.7.1	Sólidos	X		
5.7.2	Líquidos	X		
5.7.3	Gaseosos	X		
5.7.4	Peligrosos	X		
5.8	Concordancia con el plan de uso de suelo	X		
5.9	Monto global de la inversión	X		
6	<b>DESCRIPCIÓN DEL AMBIENTE FÍSICO</b>	X		
6.1	Formaciones geológicas regionales	X		
6.1.2	Unidades geológicas locales	X		
6.3	Caracterización del suelo	X		
6.3.1	La descripción de uso de suelo	X		
6.3.2	Deslinde de la propiedad	X		
6.3.3	Capacidad de uso y aptitud	X		
6.4	Topografía	X		
6.4.1	Mapa Topográfico o plano, según área a desarrollar a escala 1:50, 000	X		
6.5	Clima	X		
6.6	Hidrología	X		
6.6.1	Calidad de aguas superficiales	X		
6.6.1.a	Caudales (máximo, mínimo y promedio anual)	X		
6.6.1.b	Corrientes, mareas y oleajes	X		
6.6.2	Aguas subterráneas	X		
6.7	Calidad de aire	X		
6.7.1	Ruido	X		
6.7.2	Olores	X		
6.8	Antecedentes sobre la vulnerabilidad frente a amenazas naturales en el área	X		
6.9	Identificación de los sitios propensos a inundaciones	X		
6.10	Identificación de los sitios propensos a erosión y deslizamiento	X		
7	<b>DESCRIPCIÓN DEL AMBIENTE BIOLÓGICO</b>	X		
7.1	Característica de la Flora	X		
7.1.1	Caracterización vegetal, inventario forestal (aplicar técnicas forestales reconocidas por ANAM)	X		
7.1.2	Inventario de especies exóticas, amenazadas, endémicas y en peligro de extinción	X		
7.1.3	Mapa de cobertura vegetal y uso de suelo en una escala de 1:20,000	X		
7.2	Característica de la fauna	X		
7.2.1	Inventario de especies, amenazadas, vulnerables, endémicas o en peligro de extinción	X		
7.3	Ecosistemas frágiles	X		
7.3.1	Representatividad de los ecosistemas	X		
8	<b>DESCRIPCIÓN DEL AMBIENTE SOCIOECONÓMICO</b>	X		
8.1	Uso actual de la tierra en sitios colindantes	X		
8.2	Característica de la población (nivel cultural y educativo)	X		
8.2.1	Índices demográficos, sociales y económicos	X		
8.2.3	Índice de ocupación laboral y otros similares que aporten información relevante sobre la calidad de vida de las comunidades afectadas	X		
8.2.4	Equipamiento, servicios, obras de infraestructuras y actividades económicas	X		
8.3	Percepción local sobre el proyecto, obra o actividad (a través del plan de participación ciudadana). Reunión informativa y sus evidencias	X		
8.4	Sitios históricos, arqueológicos y culturales declarados	X		



8.5	Descripción del paisaje	X		
9.0	IDENTIFICACIÓN DE IMPACTOS AMBIENTALES Y SOCIALES ESPECÍFICOS	X		
9.1	Análisis de la situación ambiental previa (línea base) en comparación con las transformaciones del ambiente esperadas	X		
9.2	Identificación de los impactos ambientales específicos, su carácter, grado de perturbación, importancia ambiental, riesgo de ocurrencia, extensión del área, duración y reversibilidad entre otros	X		
9.3	Metodologías usadas en función de: a) la naturaleza de la acción emprendida, b) las variables ambientales afectadas y c) las características ambientales del área de influencia involucrada	X		
9.4	Análisis de los impactos sociales y económicos a la comunidad producidos por el proyecto	X		
10.0	PLAN DE MANEJO AMBIENTAL (PMA)	X		
10.1	Descripción de las medidas de mitigación específicas frente a cada impacto ambiental.	X		
10.2	Ente responsable de la ejecución de las medidas	X		
10.3	Monitoreo	X		
10.4	Cronograma de ejecución	X		
10.5	Plan de participación ciudadana	X		
10.6	Plan de prevención de riesgos	X		
10.7	Plan de rescate y reubicación de fauna y flora	X		
10.8	Plan de educación ambiental	X		
10.9	Plan de contingencia	X		
10.10	Plan de recuperación ambiental y de abandono	X		
10.11	Costos de la gestión ambiental	X		
11	AJUSTE ECONÓMICO POR EXTERNALIDADES SOCIALES Y AMBIENTALES Y ANÁLISIS DE COSTO-BENEFICIO FINAL	X		
11.1	Valoración monetaria del impacto ambiental	X		
12	LISTA DE PROFESIONALES QUE PARTICIPARON EN LA ELABORACIÓN DEL ESTUDIO DE IMPACTO AMBIENTAL, FIRMA (S) Y RESPONSABILIDADES	X		
12.1	Firmas debidamente notariadas	X		
12.2	Número de registro de consultor (es)	X		
13	CONCLUSIONES Y RECOMENDACIONES	X		
14	BIBLIOGRAFÍA	X		
15	ANEXOS	X		

SEGÚN TIPO DE PROYECTO, OBRA O ACTIVIDAD	SI	NO	OBSERVACIÓN
PROYECTOS DE GENERACIÓN DE ENERGÍAS RENOVABLES particularmente los hidroeléctricos deberán presentar certificación sobre su conducencia, emitida por el Ministerio de Ambiente.		X	
PROYECTOS EN ÁREAS PROTEGIDAS Viabilidad por parte de Áreas protegidas (copia simple).		X	
PROYECTOS FORESTALES Documento con el Plan de reforestación.		X	
PROYECTOS EN ÁREA DEL CORREDOR BIOLÓGICO Análisis de compatibilidad.		X	




VERIFICACIÓN DE REGISTRO PARA CONSULTOR - PERSONA NATURAL

Consultor Natural (Nombre)	Registro de Inscripción	Último Registro de Actualización	ESTADO DE REGISTRO		
			Actualizado	No Actualizado	Inhabilitado
ARLOTA SANDOVAL	IAR-049-2000	ARC-118-0612-2019	✓		
GEORGIA JARAMILLO IRC-004-2011	IRC-004-2011	DEIA-124-3012-2019	✓		
ESTUDIO DE IMPACTO AMBIENTAL PRESENTADO:					
Nombre del Estudio de Impacto Ambiental: PROYECTO EXTRACCION DE MATERIAL NO METALICO (BASALTO) “LOS PINEDAS” Corregimiento: CORREGIMIENTO DE SALAMANCA, Distrito: COLÓN Provincia: COLÓN				Categoría: II	
PROMOTOR					
Nombre: AGROGANADERA MONOPOLY Dirección de Contacto: _____					
APODERADO LEGAL DE LA EMPRESA					
Nombre: RAUL ALEXANDER PINEDA Dirección de Contacto: Villa Lucre, calle 29, casa 14. Distrito de San Miguelito, Panamá				Cédula: 4-710-2292	


Observaciones: \_\_\_\_\_

Departamento de Gestión de Impacto Ambiental  
Gestor de Impacto Ambiental (Responsable de la Verificación)

Nombre	Jennifer Domínguez
Firma	
Fecha de Verificación	14/02/2020



Departamento de Evaluación de Estudios de Impacto Ambiental  
Evaluador de Estudios de Impacto Ambiental (Solicitante de la verificación)

Nombre	Jorge Sánchez
Firma	
Fecha de Verificación	18/02/2020



ACTA DE PRESENTACIÓN DE ESTUDIOS DE IMPACTO AMBIENTAL

Nº = 025 - 2020

PROYECTO: Proyecto Extracción de Material  
No Metálico (Basalto) "Los Pinedas"

UBICACIÓN: San Pedro de Corregimiento distrito de la  
Mesa, provincia de Veraguas.

PROMOTOR: Agrogranadera Monopoli Panama, S.A.

CATEGORÍA: A

FECHA DE ENTRADA: DÍA 14 MES Febrero AÑO 2020

DOCUMENTOS		SI	NO	OBSERVACIÓN
1.	SOLICITUD DE EVALUACIÓN DEL ESTUDIO DE IMPACTO AMBIENTAL NOTARIADA Y EN PAPEL SIMPLE 8 1/2 X 13 O 14.	✓		
2.	DECLARACIÓN JURADA DEBIDAMENTE NOTARIADA (PAPEL NOTARIADO) SOLO PARA LOS ESTUDIOS DE IMPACTO AMBIENTAL CATEGORÍA I.		✓	- No aplica para esta Categoría.
3.	ORIGINAL DEL ESTUDIO DE IMPACTO AMBIENTAL.	✓		
4.	COPIA DE CÉDULA DE IDENTIDAD PERSONAL DEL PROMOTOR DEL ESTUDIO, AUTENTICADA O COTEJADA CON SU ORIGINAL.	✓		
5.	COPIA DIGITAL DEL ESTUDIO DE IMPACTO AMBIENTAL (2 CD)	✓		
6.	RECIBO ORIGINAL DE PAGO EN CONCEPTO DE EVALUACIÓN DEL ESTUDIO DE IMPACTO AMBIENTAL, SEGÚN SU CATEGORÍA.	✓		
7.	PAZ Y SALVO ORIGINAL EXPEDIDO POR EL MINISTERIO DE AMBIENTE, VIGENTE.	✓		
8.	CERTIFICADO ORIGINAL DE EXISTENCIA DE LA EMPRESA PROMOTORA, EXPEDIDO POR EL REGISTRO PÚBLICO (EN CASO DE TRATARSE DE PERSONA JURÍDICA), CON UNA VIGENCIA NO MAYOR A TRES (3) MESES.	✓		
9.	CERTIFICADO DE REGISTRO PÚBLICO ORIGINAL DE EXISTENCIA DE LA PROPIEDAD (FINCA (S), TERRENOS, ETC), DONDE SE DESARROLLARÁ EL PROYECTO, EXPEDIDO POR EL REGISTRO PÚBLICO, CON UNA VIGENCIA NO MAYOR DE UN (1) AÑO O CUALQUIER OTRO DOCUMENTO QUE SUSTENTE LA TENENCIA DE LA TIERRA.	✓		
10.	VERIFICAR QUE LOS CONSULTORES ESTÉN ACTUALIZADOS Y HABILITADOS.	✓		
CUMPLE CON LOS DOCUMENTOS SOLICITADOS EN EL ACTA DE PRESENTACIÓN DE ESTUDIOS DE IMPACTO AMBIENTAL		✓		

Entregado por: (Usuario)

Nombre: Domingo Urrutia

Cedula: 9-709-871

Correo: domingo.urrutia@gmail.com

Teléfono: 391-8690/01 6134-5208

Firma: [Firma]

Revisado por: (Ministerio de Ambiente)

Técnico: Jorge Sanchez

Firma: [Firma]

Verificado por: (Ministerio de Ambiente)

Nombre: Edilma Salas

Firma: [Firma]



# **ESTUDIO DE IMPACTO AMBIENTAL DIGITAL**



12.1. Firmas debidamente notariadas.

CONSULTORA	CÉDULA/IDONEIDAD	FIRMA
<p>MSc. Licda. Georgia Jaramillo 2-707-2247 Número de consultor IRC-004-2011</p>		<p>Georgia Jaramillo 2-707-2247</p>   <p>Georgia Jaramillo Consultora Ambiental Registro No. 004-11</p>
<p>MSc. Ing. Carlota Sandoval 2-153-506 Número de consultor IAR-049-2000</p>		 <p>2-153-506</p>  



Información General

<b>Hemos Recibido De</b>	AGROGANADERA MONOPOLY PANAMA ,S.A / 155669509	<b>Fecha del Recibo</b>	14/2/2020
<b>Administración Regional</b>	Dirección Regional MiAMBIENTE Veraguas	<b>Guía / P. Aprov.</b>	
<b>Agencia / Parque</b>	Ventanilla Tesorería	<b>Tipo de Cliente</b>	Contado
<b>Efectivo / Cheque</b>		<b>No. de Cheque</b>	
	Slip de de		B/. 1,250.00
<b>La Suma De</b>	MIL DOSCIENTOS CINCUENTA BALBOAS CON 00/100		B/. 1,250.00

Detalle de las Actividades


Cantidad	Unidad	Cód. Act.	Actividad	Precio Unitario	Precio Total
1		1.3.2	Evaluación de Estudios de Impacto Ambiental	B/. 1,250.00	B/. 1,250.00
Monto Total					B/. 1,250.00

Observaciones

CANCELA ESTUDIO DE IMPACTO AMBIENTAL CATEGORIA 2 - MEDIANTE SLIP 030137255

<b>Día</b>	<b>Mes</b>	<b>Año</b>	<b>Hora</b>
14	02	2020	01:35:52 PM

**Firma**



**Nombre del Cajero** Larissa López



REPÚBLICA DE PANAMÁ  
GOBIERNO NACIONAL

MINISTERIO DE  
AMBIENTE

DEPTO. DE TESORERÍA

**PAGADO**

Sello

IMP 1

22



República de Panamá  
Ministerio de Ambiente  
Dirección de Administración y Finanzas

Certificado de Paz y Salvo  
N° 172597

Fecha de Emisión:

14	02	2020
----	----	------

(día / mes / año)

Fecha de Validez:

15	03	2020
----	----	------

(día / mes / año)

La Dirección de Administración y Finanzas, certifica que la Empresa:  
**AGROGANADERA MONOPOLY PANAMA, S.A.**

Representante Legal:  
**RAUL PINEDA**


Inscrita

Tom o	Folio	Asiento	Rollo
			155669509
Ficha	Imagen	Documento	Finca

Se encuentra PAZ y SALVO, con el Ministerio del Ambiente, a la  
fecha de expedición de esta certificación.


Certificación, válida por 30 días

Firmado   
Jefe de la Sección de Tesorería.



310.





REPÚBLICA DE PANAMÁ  
TRIBUNAL ELECTORAL

**Tomas Martin  
Pineda De Gracia**

NOMBRE USUAL:  
FECHA DE NACIMIENTO: 22-ABR-1964  
LUGAR DE NACIMIENTO: VERAGUAS, LA MESA  
SEXO: M TIPO DE SANGRE:  
EXPEDIDA: 15-MAR-2019 EXPIRA: 15-MAR-2029



170-501



*Tomas Pineda*

REPÚBLICA DE PANAMÁ  
TRIBUNAL ELECTORAL

**Emelda  
Concepcion Mendoza**

NOMBRE USUAL:  
FECHA DE NACIMIENTO: 25-ENE-1977  
LUGAR DE NACIMIENTO: VERAGUAS, SANTIAGO  
SEXO: F TIPO DE SANGRE:  
EXPEDIDA: 23-ABR-2019 EXPIRA: 23-ABR-2029



9-701-1585



*Emelda Concepcion*





REPÚBLICA DE PANAMÁ

TRIBUNAL ELECTORAL

Vitilio

González Mendoza

NOMBRE USUAL

FECHA DE NACIMIENTO 26-MAR-1970

LUGAR DE NACIMIENTO VERAGUAS, LA MESA


SEXO M


EXPEDIDA 25-FEB-2010


TIPO DE SANGRE

EXPIRA 25-FEB-2029

9-167-436







REPÚBLICA DE PANAMÁ

TRIBUNAL ELECTORAL

Matilde María

González Mendoza

NOMBRE USUAL


FECHA DE NACIMIENTO: 14-FEB-1973

LUGAR DE NACIMIENTO: VERAGUAS, LA MESA


SEXO: F

TIPO DE SANGRE

EXPEDIDA: 28-AGO-2015 EXPIRA: 26-AGO-2025



9-200-360



Matilde María González Mendoza



**REPÚBLICA DE PANAMÁ**  
**TRIBUNAL ELECTORAL**

**Arnulfo**  
**Concepcion**

NOMBRE USUAL  
FECHA DE NACIMIENTO: 04-MAY-1963  
LUGAR DE NACIMIENTO: VERAGUAS, LA MESA  
SEXO: M  
EXPEDIDA: 05-DIC-2017

TIPO DE SANGRE:  
EXPIRA: 05-DIC-2027

9-125-2085

*Arnulfo Concepcion*



16

## ACUERDO DE SERVIDUMBRE Y FINIQUITO DE RESPONSABILIDAD.

Los a bajos suscritos, **SOILA CONCEPCIÓN MENDOZA**, mujer, soltera, panameña, mayor de edad, portadora de la cedula de identidad personal número nueve – setenta y cuatro – trescientos cincuenta y dos (9-74-352) residente en la comunidad de Asiento Bonito, Corregimiento de La Mesa, Distrito de Santiago, Provincia de Veraguas, **EMELDA CONCEPCION**, mujer, soltera, panameña, mayor de edad, portadora de la cedula de identidad personal número nueve – setecientos uno – mil quinientos ochenta y cinco (9-701-1585) residente en la comunidad de Asiento Bonito, Corregimiento de La Mesa, Distrito de Santiago, Provincia de Veraguas, **MATILDE MARIA GONZALEZ MENDOZA**, mujer, soltera, panameña, mayor de edad, portadora de la cedula de identidad personal número nueve – doscientos – trescientos sesenta (9-200-360) residente en la comunidad de Asiento Bonito, Corregimiento de La Mesa, Distrito de Santiago, Provincia de Veraguas; **ARNULFO CONCEPCIÓN**, varón, soltero, panameño, mayor de edad, portadora de la cedula de identidad personal número nueve – ciento veinticinco – dos mil ochenta y cinco (9-125-2085) residente en la comunidad de Asiento Bonito, Corregimiento de La Mesa, Distrito de Santiago, Provincia de Veraguas; **UTILIO GONZALEZ MENDOZA**, varón, soltero, panameño, mayor de edad, portadora de la cedula de identidad personal número nueve – ciento sesenta y siete – cuatrocientos treinta y seis (9-167-436) residente en la comunidad de Asiento Bonito, Corregimiento de La Mesa, Distrito de Santiago, Provincia de Veraguas; **ABILIO GONZALEZ MENDOZA**, varón, soltero, panameño, mayor de edad, portadora de la cedula de identidad personal número nueve – ciento treinta – trescientos cincuenta y nueve (9-130-359) residente en la comunidad de Asiento Bonito, Corregimiento de La Mesa, Distrito de Santiago, Provincia de Veraguas; **TOMAS MARTIN PINEDA DE GRACIA**, varón, panameño, casado, mayor de edad, portador de la cedula de identidad personal número nueve-ciento veintiséis-quinientos uno (9-126-501), residente en Barriada Forestal, calle principal, después de la Planta de la Cooperativa Juan XXIII, Corregimiento de San Martin, Distrito de Santiago, Provincia de Veraguas y **ANABELLA DEL CARMEN MORALES PINEDA DE SILGADO**, mujer, casada, panameña, mayor de edad, portadora de la cedula de identidad personal número ocho-setecientos cinco-mil trescientos setenta y siete (8-705-1377), con residencia en el Distrito de Panamá, Provincia de Panamá; en libre y espontáneo manifestación de nuestra voluntad, acordamos otorgar el presente acuerdo voluntario de partes y confirmación de responsabilidad AGRARIA, sobre otorgamiento de servidumbre de paso peatonal y vehicular conforme a las siguientes cláusulas:

**PRIMERO:** Declara y Acepta **SOILA CONCEPCIÓN MENDOZA**, portadora de la cedula de identidad personal número nueve – setenta y cuatro – trescientos cincuenta y dos (9-74-352); **EMELDA CONCEPCION** portadora de la cedula de identidad personal número nueve – setecientos uno – mil quinientos ochenta y cinco (9-701-1585); **MATILDE MARIA GONZALEZ MENDOZA**, portadora de la cedula de identidad personal número nueve – doscientos – trescientos sesenta (9-200-360); **ARNULFO CONCEPCIÓN**, portador de la cedula de identidad personal número nueve – ciento veinticinco – dos mil ochenta y cinco (9-125-2085); **UTILIO GONZALEZ MENDOZA**, portador de la cedula de identidad personal número nueve – ciento sesenta y siete – cuatrocientos treinta y seis (9-167-436); **ABILIO GONZALEZ MENDOZA**, portador de la cedula de identidad personal número nueve – ciento treinta – trescientos cincuenta y nueve (9-130-359); que son propietarios de un globo de terreno, cada uno independiente dentro del terreno que se encuentra constituido dentro de la certificación catastral número siete – cuatro – ocho – cero – cero – nueve – cero – cinco – cuatro – cero – cero – cero - tres (7480090540003), finca ubicada en la Provincia de Veraguas, Distrito de La Mesa, Corregimiento de La Mesa, Lugar identificado como **ASEINTO BONITO**, expresa además que cada uno de los globos de terreno independientes se encuentra en trámite de titulación en la Autoridad Nacional de Administración de Tierra (ANATY), que están de acuerdo de manera voluntaria, en otorgar





15

una servidumbre de paso peatonal y vehicular con una distancia de doce punto ochenta metros **(12.80) de ancho** dentro de la finca o ficha catastral antes descrita.

**SEGUNDO:** Declara y Acepta **TOMAS MARTIN PINEDA DE GRACIA**, portador de la cedula de identidad personal número nueve-ciento veintiséis-quinientos uno **(9-126-501)** y **ANABELLA DEL CARMEN MORALES PINEDA DE SILGADO**, portadora de la cedula de identidad personal número ocho-setecientos cinco-mil trescientos setenta y siete **(8-705-1377)** **que son** propietarios de un globo de terreno, cada uno independiente dentro del terreno que se encuentra constituido dentro de la certificación catastral número siete – cuatro – ocho – cero – cero – nueve – cero – cinco – cuatro – cero – cero – cero - nueve **(7480090540009)**, finca ubicada en la Provincia de Veraguas, Distrito de La Mesa, Corregimiento de La Mesa, Lugar identificado como **EL CABIMO**, expresa además que cada uno de los globos de terreno independientes se encuentra en trámite de titulación en la Autoridad Nacional de Administración de Tierra (ANATY), que están de acuerdo de manera voluntaria, en otorgar una servidumbre de paso peatonal y vehicular con una distancia de doce punto ochenta metros **(12.80) de ancho** dentro de la finca o ficha catastral antes descrita.

**TERCERO:** Acuerdan **SOILA CONCEPCIÓN MENDOZA**, portadora de la cedula de identidad personal número nueve – setenta y cuatro – trescientos cincuenta y dos **(9-74-352)**; **EMELDA CONCEPCION** portadora de la cedula de identidad personal número nueve – setecientos uno – mil quinientos ochenta y cinco **(9-701-1585)**; **MATILDE MARIA GONZALEZ MENDOZA**, portadora de la cedula de identidad personal número nueve – doscientos – trescientos sesenta **(9-200-360)**; **ARNULFO CONCEPCIÓN**, portador de la cedula de identidad personal número nueve – ciento veinticinco – dos mil ochenta y cinco **(9-125-2085)**; **UTILIO GONZALEZ MENDOZA**, portador de la cedula de identidad personal número nueve – ciento sesenta y siete – cuatrocientos treinta y seis **(9-167-436)**; **ABILIO GONZALEZ MENDOZA**, portador de la cedula de identidad personal número nueve – ciento treinta – trescientos cincuenta y nueve **(9-130-359)**, **TOMAS MARTIN PINEDA DE GRACIA**, portador de la cedula de identidad personal número nueve-ciento veintiséis-quinientos uno **(9-126-501)** y **ANABELLA DEL CARMEN MORALES PINEDA DE SILGADO**, portadora de la cedula de identidad personal número ocho-setecientos cinco-mil trescientos setenta y siete **(8-705-1377)**, **que la servidumbre de paso peatonal y vehicular tendrá una distancia de doce punto ochenta metros (12.80) de ancho** dentro de la fincas o folios reales y certificación catastral antes descrita.

**CUARTO:** Declaran **SOILA CONCEPCIÓN MENDOZA**, portadora de la cedula de identidad personal número nueve – setenta y cuatro – trescientos cincuenta y dos **(9-74-352)**; **EMELDA CONCEPCION** portadora de la cedula de identidad personal número nueve – setecientos uno – mil quinientos ochenta y cinco **(9-701-1585)**; **MATILDE MARIA GONZALEZ MENDOZA**, portadora de la cedula de identidad personal número nueve – doscientos – trescientos sesenta **(9-200-360)**; **ARNULFO CONCEPCIÓN**, portador de la cedula de identidad personal número nueve – ciento veinticinco – dos mil ochenta y cinco **(9-125-2085)**; **UTILIO GONZALEZ MENDOZA**, portador de la cedula de identidad personal número nueve – ciento sesenta y siete – cuatrocientos treinta y seis **(9-167-436)**; **ABILIO GONZALEZ MENDOZA**, portador de la cedula de identidad personal número nueve – ciento treinta – trescientos cincuenta y nueve **(9-130-359)**, **TOMAS MARTIN PINEDA DE GRACIA**, portador de la cedula de identidad personal número nueve-ciento veintiséis-quinientos uno **(9-126-501)** y **ANABELLA DEL CARMEN MORALES PINEDA DE SILGADO**, portadora de la cedula de identidad personal número ocho-setecientos cinco-mil trescientos setenta y siete **(8-705-1377)**, **que aceptan en mutuo acuerdo las partes, que otorgan este paso peatonal y vehicular, hasta llegar a la finca o folio real número cuatrocientos setenta y seis mil ciento noventa y nueve (476199) código de ubicación número nueve mil novecientos tres (9903) de la sección de la propiedad de la Provincia de Veraguas, propiedad del señor RAUL ALEXANDER PINEDA PITY,**

3/6





14

portador de la cedula de identidad personal número cuatro-setecientos diez-dos mil doscientos noventa y dos (4-710-2292).-

**QUINTO:** Declara el señor **RAUL ALEXANDER PINEDA PITY**, portador de la cédula de identidad personal número cuatro-setecientos diez-dos mil doscientos noventa y dos (4-710-2292, **que en vista de la buena fe y colaboración con el otorgamiento de acceso de servidumbre peatonal y vehicular otorgada por los señores SOILA CONCEPCIÓN MENDOZA**, portadora de la cedula de identidad personal número nueve – setenta y cuatro – trescientos cincuenta y dos (9-74-352); **EMELDA CONCEPCION** portadora de la cedula de identidad personal número nueve – setecientos uno – mil quinientos ochenta y cinco (9-701-1585); **MATILDE MARIA GONZALEZ MENDOZA**, portadora de la cedula de identidad personal número nueve – doscientos – trescientos sesenta (9-200-360); **ARNULFO CONCEPCIÓN**, portador de la cedula de identidad personal número nueve – ciento veinticinco – dos mil ochenta y cinco (9-125-2085); **UTILIO GONZALEZ MENDOZA**, portador de la cedula de identidad personal número nueve – ciento sesenta y siete – cuatrocientos treinta y seis (9-167-436); **ABILIO GONZALEZ MENDOZA**, portador de la cedula de identidad personal número nueve – ciento treinta – trescientos cincuenta y nueve (9-130-359), **TOMAS MARTIN PINEDA DE GRACIA**, portador de la cedula de identidad personal número nueve-ciento veintiséis-quinientos uno (9-126-501) y **ANABELLA DEL CARMEN MORALES PINEDA DE SILGADO**, portadora de la cedula de identidad personal número ocho-setecientos cinco-mil trescientos setenta y siete (8-705-1377), se compromete a realizar bajo su propios costos, un corte de camino con cuneta (**movimiento de tierra con maquinarias tractor y retro excavadora**), por las fincas o folios reales y certificado catastral de los predios antes descritos, el cual llevara consigo el movimientos de tierra, cortes de árboles en ultima instancia y se compromete a no dañar lugares pluviales, ojos de agua o fuentes naturales de agua.

**SEXTO:** Declaran **SOILA CONCEPCIÓN MENDOZA**, portadora de la cedula de identidad personal número nueve – setenta y cuatro – trescientos cincuenta y dos (9-74-352); **EMELDA CONCEPCION** portadora de la cedula de identidad personal número nueve – setecientos uno – mil quinientos ochenta y cinco (9-701-1585); **MATILDE MARIA GONZALEZ MENDOZA**, portadora de la cedula de identidad personal número nueve – doscientos – trescientos sesenta (9-200-360); **ARNULFO CONCEPCIÓN**, portador de la cedula de identidad personal número nueve – ciento veinticinco – dos mil ochenta y cinco (9-125-2085); **UTILIO GONZALEZ MENDOZA**, portador de la cedula de identidad personal número nueve – ciento sesenta y siete – cuatrocientos treinta y seis (9-167-436); **ABILIO GONZALEZ MENDOZA**, portador de la cedula de identidad personal número nueve – ciento treinta – trescientos cincuenta y nueve (9-130-359), **TOMAS MARTIN PINEDA DE GRACIA**, portador de la cedula de identidad personal número nueve-ciento veintiséis-quinientos uno (9-126-501) y **ANABELLA DEL CARMEN MORALES PINEDA DE SILGADO**, portadora de la cedula de identidad personal número ocho-setecientos cinco-mil trescientos setenta y siete (8-705-1377) , **que todas las partes de común acuerdo, que se mantendrán puertas para el acceso hasta llegar a la finca o folio real** número cuatrocientos setenta y seis mil ciento noventa y nueve (476199) código de ubicación número nueve mil novecientos tres (9903) de la sección de la propiedad de la Provincia de Veraguas, propiedad del señor **RAUL ALEXANDER PINEDA PITY**, portador de la cedula de identidad personal número cuatro-setecientos diez-dos mil doscientos noventa y dos (4-710-2292); donde se podrán confeccionar las mismas de árboles y alambres de púas o de otro material de mayor de calidad y durabilidad , al igual podrán mantener candados para protección, siempre y cuando todos los intervinientes tenga su propia llave, entregada en buena voluntad antes de ser instalados los mismos; a los propietarios de las fincas o folios reales y certificación catastral antes descrita.

**SEPTIMO:** Declaran **SOILA CONCEPCIÓN MENDOZA**, portadora de la cedula de identidad personal número nueve – setenta y cuatro – trescientos cincuenta y dos (9-74-352);







**EMELDA CONCEPCION** portadora de la cedula de identidad personal número nueve – setecientos uno – mil quinientos ochenta y cinco (9-701-1585); **MATILDE MARIA GONZALEZ MENDOZA**, portadora de la cedula de identidad personal número nueve – doscientos – trescientos sesenta (9-200-360); **ARNULFO CONCEPCIÓN**, portador de la cedula de identidad personal número nueve – ciento veinticinco – dos mil ochenta y cinco (9-125-2085); **UTILIO GONZALEZ MENDOZA**, portador de la cedula de identidad personal número nueve – ciento sesenta y siete – cuatrocientos treinta y seis (9-167-436); **ABILIO GONZALEZ MENDOZA**, portador de la cedula de identidad personal número nueve – ciento treinta – trescientos cincuenta y nueve (9-130-359), **TOMAS MARTIN PINEDA DE GRACIA**, portador de la cedula de identidad personal número nueve-ciento veintiséis-quinientos uno (9-126-501) y **ANABELLA DEL CARMEN MORALES PINEDA DE SILGADO**, portadora de la cedula de identidad personal número ocho-setecientos cinco-mil trescientos setenta y siete (8-705-1377), que cumplirán con la servidumbre establecida conforme a la ley y las leyes Panameñas, que en ningún momento, obstruirán, cerraran, dañaran, o realizaran algún acto contradictorio en contra de la servidumbre que se procederá a constituir otorgada de manera voluntaria.

**OCTAVO:** Declaran **SOILA CONCEPCIÓN MENDOZA**, portadora de la cedula de identidad personal número nueve – setenta y cuatro – trescientos cincuenta y dos (9-74-352); **EMELDA CONCEPCION** portadora de la cedula de identidad personal número nueve – setecientos uno – mil quinientos ochenta y cinco (9-701-1585); **MATILDE MARIA GONZALEZ MENDOZA**, portadora de la cedula de identidad personal número nueve – doscientos – trescientos sesenta (9-200-360); **ARNULFO CONCEPCIÓN**, portador de la cedula de identidad personal número nueve – ciento veinticinco – dos mil ochenta y cinco (9-125-2085); **UTILIO GONZALEZ MENDOZA**, portador de la cedula de identidad personal número nueve – ciento sesenta y siete – cuatrocientos treinta y seis (9-167-436); **ABILIO GONZALEZ MENDOZA**, portador de la cedula de identidad personal número nueve – ciento treinta – trescientos cincuenta y nueve (9-130-359), **TOMAS MARTIN PINEDA DE GRACIA**, portador de la cedula de identidad personal número nueve-ciento veintiséis-quinientos uno (9-126-501) y **ANABELLA DEL CARMEN MORALES PINEDA DE SILGADO**, portadora de la cedula de identidad personal número ocho-setecientos cinco-mil trescientos setenta y siete (8-705-1377), que la servidumbre de paso peatonal y vehicular con medida de doce punto ochenta metros (12.80), es otorgada de manera voluntaria, que no se ha ejercido medida alguna de retorsión, coacción, amenaza o algún tipo resarcimiento económico, para su otorgamiento, por el uso de libre tránsito en la prenombrada servidumbre ni presente, ni futuro; en contra del señor **RAUL ALEXANDER PINEDA PITTY**, portador de la cedula de identidad personal número cuatro-setecientos diez-dos mil doscientos noventa y dos (4-710-2292) o quienes sean propietarios de la finca o folio real número cuatrocientos setenta y seis mil ciento noventa y nueve (476199) código de ubicación número nueve mil novecientos tres (9903) de la sección de la propiedad de la Provincia de Veraguas.

**NOVENO:** Por este medio nosotros en completa e irrevocablemente, liberamos, absolvemos, satisfacemos, dispensamos, y descargo por siempre de, en forma inmediata de cualquier reclamación **CIVIL, PENAL, ADMINISTRATIVA, AGRARIA**, Resarcimiento económico por el uso de la servidumbre de paso peatonal y vehicular, al señor **RAUL ALEXANDER PINEDA PITTY**, portador de la cedula de identidad personal número cuatro-setecientos diez-dos mil doscientos noventa y dos (4-710-2292) o quienes sean propietario de la finca o folio real número cuatrocientos setenta y seis mil ciento noventa y nueve (476199) código de ubicación número nueve mil novecientos tres (9903) y/o subsidiarias y/o empresas relacionadas o vinculadas, sucesores y/o cesionario, y sus negocios, concesiones, activos, bienes, servicios y/o actividades (en lo sucesivo el GRUPO LIBERADO), por: cualquiera y todos los derechos, reclamos, controversias investigaciones, demandas, daños, perjuicios, juicios, procesos, procedimientos, ejecuciones, derechos e indemnizaciones, condenas, costas, gastos, sanciones, penas, penalidades, multas, cargos, recargos, honorarios de abogados, acciones, causas de acción, de cualquier naturaleza, ya







sean conocidas o no directas o indirectas, incluyendo pero no limitado, a reclamaciones para rescisión, restitución, resolución, condena, pago, ejecución específica, por responsabilidad extracontractual, incumplimiento, pago de deuda, ejecución de fianza, o garantía, y cualesquiera reclamos bajo las leyes, ya sea en derecho o equidad, de la República de Panamá, o cualesquiera otras leyes que fueren aplicables, que yo **SOILA CONCEPCIÓN MENDOZA**, portadora de la cédula de identidad personal número nueve – setenta y cuatro – trescientos cincuenta y dos (**9-74-352**); **EMELDA CONCEPCION** portadora de la cedula de identidad personal número nueve – setecientos uno – mil quinientos ochenta y cinco (**9-701-1585**); **MATILDE MARIA GONZALEZ MENDOZA**, portadora de la cedula de identidad personal número nueve – doscientos – trescientos sesenta (**9-200-360**); **ARNULFO CONCEPCIÓN**, portador de la cedula de identidad personal número nueve – ciento veinticinco – dos mil ochenta y cinco (**9-125-2085**); **UTILIO GONZALEZ MENDOZA**, portador de la cedula de identidad personal número nueve – ciento sesenta y siete – cuatrocientos treinta y seis (**9-167-436**); **ABILIO GONZALEZ MENDOZA**, portador de la cedula de identidad personal número nueve – ciento treinta – trescientos cincuenta y nueve (**9-130-359**), **TOMAS MARTIN PINEDA DE GRACIA**, portador de la cedula de identidad personal número nueve-ciento veintiséis-quinientos uno (**9-126-501**) y **ANABELLA DEL CARMEN MORALES PINEDA DE SILGADO**, portadora de la cedula de identidad personal número ocho-setecientos cinco-mil trescientos setenta y siete (**8-705-1377**), podemos ahora tener o podamos en el futuro tener o hayamos declarado haber tenido, ahora tener o pretender en el futuro, directa o indirectamente o a través de persona interpuesta, contra **RAUL ALEXANDER PINEDA PITY**, portador de la cedula de identidad personal número cuatro-setecientos diez-dos mil doscientos noventa y dos (**4-710-2292**) o quienes sean propietario de la finca o folio real número cuatrocientos setenta y seis mil ciento noventa y nueve (**476199**) código de ubicación número nueve mil novecientos tres (**9903**) de la sección de la propiedad de la Provincia de Veraguas .

**DECIMO:** Aceptamos en forma irrevocable y convenimos abstenernos por siempre de, y por este medio renunciamos irrevocablemente a, comenzar, instituir, presentar, solicitar, peticionar o iniciar cualquier pleito, proceso, **CIVIL, PENAL, ADMINISTRATIVO, AGRARIO y LABORAL** procedimiento, acción, reclamo, incidente, incidencia, o procedimiento de cualquier naturaleza, ya sea mediante demanda, solicitud, defensa, compensación, contra-reclamo, contra-demanda, demanda en reconvención, intervención de tercero, contra **RAUL ALEXANDER PINEDA PITY**, portador de la cedula de identidad personal número cuatro-setecientos diez-dos mil doscientos noventa y dos (**4-710-2292**) o quienes sean propietario de la finca o folio real número cuatrocientos setenta y seis mil ciento noventa y nueve (**476199**) código de ubicación número nueve mil novecientos tres (**9903**) de la sección de la propiedad de la Provincia de Veraguas

Es nuestra firme e irrevocable intención por este medio liberar, absolver, satisfacer, dispensar, descargar, e indemnizar por siempre a **RAUL ALEXANDER PINEDA PITY**, portador de la cedula de identidad personal número cuatro-setecientos diez-dos mil doscientos noventa y dos (**4-710-2292**) o quienes sean propietario de la finca o folio real número cuatrocientos setenta y seis mil ciento noventa y nueve (**476199**) código de ubicación número nueve mil novecientos tres (**9903**) de la sección de la propiedad de la Provincia de Veraguas, de cualesquiera y todos los reclamos **CIVIL, PENAL, ADMINISTRATIVO, AGRARIOS Y LABORAL** antes descritos, siendo entendido que todos los reclamos o derechos que nosotros **SOILA CONCEPCIÓN MENDOZA**, portadora de la cedula de identidad personal número nueve – setenta y cuatro – trescientos cincuenta y dos (**9-74-352**); **EMELDA CONCEPCION** portadora de la cedula de identidad personal número nueve – setecientos uno – mil quinientos ochenta y cinco (**9-701-1585**); **MATILDE MARIA GONZALEZ MENDOZA**, portadora de la cedula de identidad personal número nueve – doscientos – trescientos sesenta (**9-200-360**); **ARNULFO CONCEPCIÓN**, portador de la cedula de identidad personal número nueve – ciento veinticinco – dos mil ochenta y cinco (**9-125-2085**); **UTILIO GONZALEZ MENDOZA**, portador de la cedula de identidad personal número nueve – ciento sesenta y siete – cuatrocientos treinta y seis (**9-167-436**); **ABILIO GONZALEZ MENDOZA**, portador de la cedula de identidad personal número





nueve – ciento treinta – trescientos cincuenta y nueve (9-130-359), **TOMAS MARTIN PINEDA DE GRACIA**, portador de la cedula de identidad personal número nueve-ciento veintiséis-quinientos uno (9-126-501) y **ANABELLA DEL CARMEN MORALES PINEDA DE SILGADO**, portadora de la cedula de identidad personal número ocho-setecientos cinco-mil trescientos setenta y siete (8-705-1377) , y/o cualquiera persona o entidad pretendan reclamar por nosotros o a nuestro favor o en nuestro nombre o representación o en nuestro beneficio tengan o puedan tener contra **RAUL ALEXANDER PINEDA PITY**, portador de la cedula de identidad personal número cuatro-setecientos diez-dos mil doscientos noventa y dos (4-710-2292) o **quienes sean propietario de la finca o folio real** número cuatrocientos setenta y seis mil ciento noventa y nueve (476199) código de ubicación número nueve mil novecientos tres (9903) de la sección de la propiedad de la Provincia de, sean para siempre liberados, absueltos, satisfecho, descargado, dispensado y renunciado y que los suscritos y/o cualquier persona o entidad que pretenda reclamar por nosotros o a nuestro favor o en nuestro nombre y representación, o en nuestro beneficio, sea para siempre impedido e imposibilitado para interponer o hacer valer los mismos, ya sea directamente o indirectamente o por medio de persona interpuesta.

Acuerdan todas las que el presente documento será presentará ante las autoridades competentes, ministerio de Vivienda y Ordenamiento Territorial y Autoridad Nacional de Administración de Tierras, tratantes de temas concernientes a servidumbres.

Este documento se registrá por las leyes panameñas y las partes se someten a la jurisdicción exclusiva de los tribunales competentes de la República de Panamá.

Dado en la ciudad de Santiago, el 6 de diciembre de 2018.-

*Soila Concepción Mendoza*  
**SOILA CONCEPCIÓN MENDOZA**  
CED. 9-74-352.  
RECONOCIDO Y ACEPTADO

*Abilio Mendoza*  
**ABILIO MENDOZA.**  
CED. 9-130-359.  
RECONOCIDO Y ACEPTADO

*Emelda Concepción*  
**EMELDA CONCEPCION.**  
CED. 9-701-1585.  
RECONOCIDO Y ACEPTADO

*Matilde Maria Gonzalez Mendoza*  
**MATILDE MARIA GONZALEZ MENDOZA.**  
CED. 9-200-360  
RECONOCIDO Y ACEPTADO

*Arnulfo Concepción*  
**ARNULFO CONCEPCION.**  
CED. 9-125-2085.  
RECONOCIDO Y ACEPTADO

*Utilio Gonzalez*  
**UTILIO GONZALEZ ME NODZA**  
CED. 9-167-436.  
RECONOCIDO Y ACEPTADO

*Tomas Martin Pineda de Gracia*  
**TOMAS MARTIN PINEDA DE GRACIA**  
CED. 9-106-266  
RECONOCIDO Y ACEPTADO;

*Anabella de Silgado*  
**ANABELLA DEL CARMEN MORALES PINEDA DE SILGADO**  
CED. 8-750-1377.  
RECONOCIDO Y ACEPTADO

*Raul Alexander Pineda Pity*  
**RAUL ALEXANDER PINEDA PITY**  
CED. 4-710-2292.  
RECONOCIDO Y ACEPTADO;



**DIRECCION REGIONAL VERAGUAS**  
**DIRECCION NACIONAL DE ADJUDICACION MASIVA**  
**UTO DE VERAGUAS**

Santiago, 05 de febrero 2020.

**EL DIRECTOR DE LA AUTORIDAD NACIONAL DE ADMINISTRACION DE TIERRAS  
DE LA PROVINCIA DE VERAGUAS:**

**CERTIFICA:**

Que **ZOILA CONCEPCION MENDOZA** con cedula **9-74-352**; **EMELDA CONCEPCION MENDOZA** con cedula **9-701-1585**; **MATILDE MARIA GONZALEZ MENDOZA** con cedula **9-200-360**; **ARNULFO CONCEPCION** con cedula **9-125-2085**; **VITILIO GONZALEZ MENDOZA** con cedula **9-167-436**; **ABILIO MENDOZA** con cedula **9-130-359** y **AGUSTIN GONZALEZ RODRIGUEZ** con cedula **9-113-1261**, mantienen una solicitud de adjudicación con número **7480090540003**, sobre globo de terreno de **70 has + 0065 M2**, Ubicado en **ASIENTO BONITO**, Corregimiento de **LA MESA (Cabecera)**, Distrito de **LA MESA**, Provincia de **VERAGUAS**, cuyos linderos son:

**NORTE:** OCUPADO POR HACIENDA EL RODEO; OCUPADO POR RIO SAN PEDRO 7M.


**SUR:** OCUPADO POR TOMAS PINEDA; OCUPADO POR TOMAS PINEDA CAMAÑO; OCUPADO POR TOMAS PINEDA CAMAÑO.

**ESTE:** OCUPADO POR CAMINO DE SERVICIO EN ASIENTO BONITO 9M; OCUPADO POR RIO SAN PEDRO 7M.

**OESTE:** OCUPADO POR TOMAS PINEDA CAMAÑO; OCUPADO POR CARRETERA A CAÑAZAS 30M; OCUPADO POR HACIENDA RODEO.

OBSERVACION: El expediente se encuentra en el Departamento Legal, con fecha 4 agosto de 2008. (Espera de Juicio de Sucesión).

Atentamente,

  
**LICDO. EMILIO RODRIGUEZ GONZALEZ**  
**DIRECTOR ANATI - VERAGUAS**







A QUIEN CONCIERNE:

Quien suscribe, **RAUL ALEXANDER PINEDA PITTY**, varón panameño, mayor de edad, con cédula de identidad personal número 4-710-2292, actuando en mi propio nombre y representación, en mi calidad de único propietario de la finca número 476199-9301, ubicada en la comunidad de La Mesa, Distrito de La Mesa, Provincia de Veraguas por este medio autorizo a la sociedad anónima panameña denominada AGROGANADERA MONOPOLY PANAMA, S.A., inscrita al Folio 155669509 de la Sección Mercantil del Registro Público de Panamá, con oficinas ubicadas en Villa Lucre, Calle 29, Casa14, Distrito de San Miguelito, Ciudad de Panamá, para que desarrolle un proyecto de Extracción de Minarles No Metálicos sobre la citada finca.

La sociedad queda legítimamente autorizada para realizar las gestiones, trámites y solicitudes de aprobaciones o permisos necesarias ante los entes gubernamentales regionales y nacionales para el correcto y legal desarrollo del proyecto de Extracción de Minarles No Metálicos sobre la finca 476199-9301 de mi propiedad.

Atentamente,

  
**RAUL ALEXANDER PINEDA PITTY,**  
 Ced. 4-710-2292

Yo, **Licdo. Erick Barciela Chambers**, Notario Público  
 Octavo del Circuito de Panamá, con Cédula No. 8-711-004.

**CERTIFICO:**

Que hemos cotejado la (s) firmas anterior (es) con la que aparece en la cédula o pasaporte del firmante (s) y a nuestro parecer son iguales, por la que la consideramos autentica.

Panamá, 21 NOV 2019  
 Testigos \_\_\_\_\_  
 Testigos \_\_\_\_\_  
 Licdo. Erick Barciela Chambers  
 Notario Público Octavo







## Registro Público de Panamá

No. 1966632

FIRMADO POR: TUARE JOHNSON  
ALVARADO  
FECHA: 2020.01.02 09:58:16 -05:00  
MOTIVO: SOLICITUD DE PUBLICIDAD  
LOCALIZACION: PANAMA, PANAMA

### CERTIFICADO DE PROPIEDAD

#### DATOS DE LA SOLICITUD

ENTRADA 501302/2019 (0) DE FECHA 12/27/2019/A.C.

#### DATOS DEL INMUEBLE

(INMUEBLE) LA MESA CÓDIGO DE UBICACIÓN 9301, FOLIO REAL Nº 476199 (F) CALLE VERAGUAS, BARRIADA VERAGUAS, CORREGIMIENTO LA MESA, DISTRITO LA MESA, PROVINCIA VERAGUAS

FECHA DE ADQUISICION: 9 DE AGOSTO DE 2018

UBICADO EN UNA SUPERFICIE INICIAL DE 103 ha 9250 m<sup>2</sup> Y CON UNA SUPERFICIE ACTUAL O RESTO LIBRE DE 96 ha 3708 m<sup>2</sup> 27 dm<sup>2</sup>

LINDEROS ORIGINALES: NORTE: (12) EMILIO MARTINEZ PINEDA, (10) MELITON SCLOPIS GONZALEZ; --- SUR: (13) PRESUNTOS HEREDEROS DE ANTONIO PINEDA CAMAÑO, (8) TOMAS PINEDA CAMAÑO; ---- ESTE: (10) MELITON SCLOPIS GONZALEZ, (14) SILVIA RAQUEL HERRERA DE CHEVALIER, (17) MIDA EN CUSTODIA POR PROPIETARIO DESCONOCIDO T. NAC. EN SAN PEDRIT; ---- OESTE: (8) TOMAS PINEDA CAMAÑO, (1) RAMON ELIAS RUIZ PINEDA.

EL VALOR DEL TRASPASO ES: QUINIENTOS BALBOAS (B/. 500.00).

#### TITULAR(ES) REGISTRAL(ES)

RAUL ALEXANDER PINEDA PITY (CÉDULA 4-710-2292) TITULAR DE UN DERECHO DE PROPIEDAD

#### GRAVÁMENES Y OTROS DERECHOS REALES VIGENTES

**RESTRICCIONES:** QUEDA SUJETA A LAS RESTRICCIONES LEGALES QUE LE SEAN APLICABLES AL TERRENO EN PARTICULAR A LAS RECOMENDACIONES DE LA AUTORIDAD NACIONAL DEL AMBIENTE ESTABLECIDAS EN LA RESOLUCION Nº ARAV PRONAT 0341-2012 FECHADA EL DIA 24 DE SETIEMBRE 2012 A FOJAS 30 A 32 DEL EXPEDIENTE. FECHA DE REGISTRO: 20140730. INSCRITO EN EL NÚMERO DE ENTRADA TOMO DIARIO: 2014 ASIENTO DIARIO: 132682, DE FECHA 07/30/2014.

**CONSTITUCIÓN DE SERVIDUMBRE:** TIPO DE SERVIDUMBRE (PREDIO SIRVIENTE). ESTA EN LA OBLIGACION DE CUMPLIR CON LAS SERVIDUMBRES ESTABLECIDAS CONFORME A LA LEY Y QUE SE DESCRIBEN EN EL PLANO. FECHA DE REGISTRO: 20140730. INSCRITO EN EL NÚMERO DE ENTRADA TOMO DIARIO: 2014, ASIENTO DIARIO: 132682, DE FECHA 07/30/2014.

**CONSTITUCIÓN DE SERVIDUMBRE (PREDIO SIRVIENTE):** TIPO DE SERVIDUMBRE: ACCESO. DESCRIPCIÓN DE LA SERVIDUMBRE: DECLARA EL VENDENDOR QUE GARANTIZA EL LIBRE ACCESO AL GLOBO SEGERGADO POR EL AREA DE SERVIDUMBRE EN PROYECCION DE 15.00M DE ACNCHO SE COMPROMETE A NO OBSTRUIRLA. INSCRITO EL DÍA MIÉRCOLES, 31 DE OCTUBRE DE 2018 EN EL NÚMERO DE ENTRADA 432912/2018 (0).

**CONSTITUCIÓN DE HIPOTECA DE BIEN INMUEBLE:** DADA EN PRIMERA HIPOTECA Y ANTICRESIS HIPOTECA Y ANTICRESIS A FAVOR DE BANISTMO, S.A. POR LA SUMA DE CIENTO OCHENTA Y SIETE MIL QUINIENTOS BALBOAS (B/. 187,500.00) Y POR UN PLAZO DE 5 AÑOS UN INTERÉS ANUAL DE 8.00%. INSCRITO AL ASIENTO NÚMERO 5 DEL FOLIO (INMUEBLE) LA MESA CÓDIGO DE UBICACIÓN 9301, FOLIO REAL Nº 476199 (F), EL DÍA VIERNES, 01 DE MARZO DE 2019 EN EL NÚMERO DE ENTRADA 77410/2019 (0).

#### ENTRADAS PRESENTADAS QUE SE ENCUENTRAN EN PROCESO

NO HAY ENTRADAS PENDIENTES.

**LA PRESENTE CERTIFICACIÓN SE OTORGA EN PANAMÁ EL DÍA MARTES, 31 DE DICIEMBRE DE 2019 08:54 A.M., POR EL DEPARTAMENTO DE CERTIFICADOS DEL REGISTRO PÚBLICO DE PANAMÁ, PARA LOS EFECTOS LEGALES A QUE HAYA LUGAR.**

**NOTA: ESTA CERTIFICACIÓN PAGÓ DERECHOS POR UN VALOR DE 30.00 BALBOAS CON EL NÚMERO DE LIQUIDACIÓN 1402482770**



Valide su documento electrónico a través del CÓDIGO QR impreso en el pie de página o a través del Identificador Electrónico: 6435D77B-95AE-43ED-A60B-E13C4384BB6D  
Registro Público de Panamá - Vía España, frente al Hospital San Fernando  
Apartado Postal 0830 - 1596 Panamá, República de Panamá - (507)501-6000





## Registro Público de Panamá

No. 1965854

FIRMADO POR: ZUGEY MEILYN  
AGREDO PIANETTA  
FECHA: 2019.12.27 18:22:17 -05:00  
MOTIVO: SOLICITUD DE PUBLICIDAD  
LOCALIZACION: PANAMA, PANAMA

*Zugy H. Agudo*

### CERTIFICADO DE PERSONA JURÍDICA

CON VISTA A LA SOLICITUD

501306/2019 (0) DE FECHA 12/27/2019

QUE LA SOCIEDAD

AGROGANADERA MONOPOLY PANAMA, S.A.

TIPO DE SOCIEDAD: SOCIEDAD ANONIMA

SE ENCUENTRA REGISTRADA EN (MERCANTIL) FOLIO Nº 155669509 DESDE EL MIÉRCOLES, 29 DE AGOSTO DE 2018

- QUE LA SOCIEDAD SE ENCUENTRA VIGENTE

- QUE SUS CARGOS SON:

SUSCRIPTOR: RAUL ALEXANDER PINEDA PITY

SUSCRIPTOR: RIGOBERTO ARANDA QUIJANO

SUSCRIPTOR: EURIPIDES DE LA ROSA CAMAÑO

DIRECTOR: RAUL ALEXANDER PINEDA PITY

DIRECTOR: EURIPIDES DE LA ROSA CAMAÑO

DIRECTOR: RIGOBERTO ARANDA QUIJANO

PRESIDENTE: RAUL ALEXANDER PINEDA PITY

SECRETARIO: EURIPIDES DE LA ROSA CAMAÑO

TESORERO: RIGOBERTO ARANDA QUIJANO

AGENTE RESIDENTE: LIC. VITELIO FUENTES GONZALEZ

- QUE LA REPRESENTACIÓN LEGAL LA EJERCERÁ:

EL REPRESENTANTE LEGAL DE LA SOCIEDAD ES EL PRESIDENTE Y EN SU DEFECTO LO SERA EL SECRETARIO O QUIEN DESIGNE LA JUNTA DIRECTIVA.

- QUE SU CAPITAL ES DE 10,000.00 BALBOAS

EL CAPITAL DE LA SOCIEDAD SERA DE DIEZ MIL BALBOAS(B/.10,000.00), DIVIDIDO EN CIEN (100) ACCIONES UNICAMENTE NOMINATIVAS, CON UN VALOR NOMINAL DE CIEN BALBOAS(B/.100.00) CADA UNA.

ACCIONES: NOMINATIVAS

- QUE SU DURACIÓN ES PERPETUA

- QUE SU DOMICILIO ES PANAMÁ, DISTRITO PANAMÁ, PROVINCIA PANAMÁ, OBSERVACIONES

DOMICILIO COMPLETO: VILLA LUCRE, CALLE 29, CASA 14.

### ENTRADAS PRESENTADAS QUE SE ENCUENTRAN EN PROCESO


NO HAY ENTRADAS PENDIENTES.

EXPEDIDO EN LA PROVINCIA DE PANAMÁ EL VIERNES, 27 DE DICIEMBRE DE 2019A LAS 05:41 P.M..

NOTA: ESTA CERTIFICACIÓN PAGÓ DERECHOS POR UN VALOR DE 30.00 BALBOAS CON EL NÚMERO DE LIQUIDACIÓN 1402482773



Valide su documento electrónico a través del CÓDIGO QR impreso en el pie de página o a través del Identificador Electrónico: 64E5F4EB-1713-4406-A3A9-E25EC5C4BD3B  
Registro Público de Panamá - Vía España, frente al Hospital San Fernando  
Apartado Postal 0830 - 1596 Panamá, República de Panamá - (507)501-6000



Yo, ERICK BARCIELA CHAMBERS, Notario Público Octavo del Circuito de Panamá, con Cédula No. 8-711-694.

CERTIFICO:

Que he cotejado detenida y minuciosamente esta copia fotostática con su original que se me presentó y la he encontrado en su todo conforme.

Panamá, 07 ENE 2020

  
Licdo. Erick Barciela Chambers  
Notario Público Octavo







*Lic. Domingo E. Urriola S.*

*Abogado - Attorney at Law*

*La Alameda, Edificio PH Bella Alameda, Planta Baja*

*Cel. 6134-5208, domingo.urriola@gmail.com*

**PODER ESPECIAL**

**SOLICITUD DE CONCESIÓN PARA  
LA EXTRACCIÓN DE MINERALES  
NO METÁLICOS.**

**SEÑORES, DIRECCION DE RECURSOS MINERALES, MINISTERIO DE COMERCIO E  
INDUSTRIAS, REPÚBLICA DE PANAMA E.S.D.**

Quien suscribe, **RAUL ALEXANDER PINEDA PITY**, varón panameño, mayor de edad, con cédula de identidad personal número 4-710-2292, actuando en nombre y representación de la sociedad anónima panameña denominada AGROGANADERA MONOPOLY PANAMA, S.A., inscrita al Folio 155669509 de la Sección Mercantil del Registro Público de Panamá, con oficinas ubicadas en Villa Lucre, Calle 29, Casa14, Distrito de San Miguelito, Ciudad de Panamá, en mi calidad de Presidente y Representante Legal, por este medio otorgo Poder Especial al Licenciado **DOMINGO E. URRIOLO S.**, varón panameño mayor de edad con cédula de identidad personal número 9-709-871, con oficinas ubicadas en La Alameda, Edificio PH Bella Alameda, Planta Baja, Corregimiento de Betania, Distrito y Ciudad de Panamá, lugar donde recibe notificaciones personales y profesionales, localizable al teléfono 391-8600/01 y celular 6134-5208, para que actuando en nombre y representación de la sociedad solicite Concesión para la Extracción de Minarles No Metálicos sobre la finca número 476199-9301, ubicada en la comunidad de La Mesa, Distrito de La Mesa, Provincia de Veraguas.

El Lic. Domingo E. Urriola S., queda facultado expresamente para notificarse, recibir, sustituir, reasumir, desistir, transigir, comprometer, así como para interponer todo recurso y acción que sea necesarios para ejercer ampliamente el presente poder.

Ciudad de Panamá, República de Panamá, a la fecha de presentación.

OTORGO PODER,

  
**RAUL ALEXANDER PINEDA PITY,**  
**Ced. 4-710-2292**



El suscrito **ERICK BARCIELA CHAMBERS**, Notario Público Octavo del Circuito de Panamá, con Cédula No. 8-711-694.

**CERTIFICO:** Este poder ha sido presentado personalmente por su poderdante ante mí, y los testigos que suscriben, por lo tanto sus firmas son auténticas.


Panamá, 21 NOV 2019

Testigos

Testigos

  
**Licdo. Erick Barciela Chambers**  
**Notario Público Octavo**





**La Corte Suprema de Justicia**  
*Sala de Negocios Juveniles*  
por cuanto

**Domingo Ernesto Urriola Sarmiento**  
*ciudadano de nacionalidad panameña, posesionario del Diploma de Licenciado en Derecho y Ciencias Políticas expedido por la Universidad de Panamá.*

le otorga el presente

**Certificado de Idoneidad**  
para ejercer la profesión de abogado en la República de Panamá,  
de acuerdo con el artículo 3, ordinal 2º de la Ley 9 de 1984  
firmado y sellado en Panamá, a los tantos días del mes de  
marzo del año 2006.


*[Firma]*  
Mag. Gerardo J. Rivera C.  
La Presidente de la Corte

*[Firma]*  
Mag. Wilson Espinosa Franco  
Presidente de la Sala 3a.

*[Firma]*  
Mag. José A. Figueroa D.  
Presidente de la Sala 1a.

Yanis Y. Yim  
Socia Yanis Y. Yim C.  
La Secretaria General de la Corte

Registros No. 9490



Cédula No. 9-709-871

**REPÚBLICA DE PANAMÁ**  
**TRIBUNAL ELECTORAL**

**Domingo Ernesto**  
**Urriola Sarmiento**



NOMBRE USUAL:  
FECHA DE NACIMIENTO: 26-OCT-1979  
LUGAR DE NACIMIENTO: VERAGUAS, SANTIAGO  
SEXO: M  
TIPO DE SANGRE:  
EXPEDIDA: 02-DIC-2010 EXPIRA: 02-DIC-2020

9-709-871





**SOLICITUD**

**PROYECTO EXTRACCIÓN DE MATERIAL NO METÁLICO (BASALTO) "LOS PINEDAS".**



**SU EXCELENCIA MILCIADES CONCEPCIÓN, MINISTRO DEL MINISTERIO DE AMBIENTE (MIAMBIENTE). E.S.D.**

Nosotros, DOMINGO URRIOLA, con oficinas en con oficina en Edificio Bella Alameda, primer alto, Ave. Paseo del Amazonas, La Alameda, Tumba Muerto, corregimiento Bethania, Distrito de Panamá, localizable al teléfono 507 391-8600/01 ó 507- 950-8055, email: [domingo.urriola@gmail.com](mailto:domingo.urriola@gmail.com); [bbeascorg@cwpanama.net](mailto:bbeascorg@cwpanama.net), lugar donde recibimos notificaciones, comparecemos ante Usted con el acostumbrado respeto, actuando en nuestra calidad de APODERADO ESPECIAL de **AGROGANADERA MONOPOLY PANAMA , S.A.**, sociedad anónima inscrita a Folio 155669509, Sección de Micropelículas Mercantil, del Registro Público de la República de Panamá, con domicilio en la República de Panamá, Distrito de Panamá, Edificio Bella Alameda, primer alto, Ave. Paseo del Amazonas, La Alameda, Tumba Muerto, corregimiento Bethania, a fin de presentar, formalmente la Solicitud de Evaluación y posterior Aprobación del Estudio de Impacto Ambiental Categoría II del **PROYECTO EXTRACCIÓN DE MATERIAL NO METÁLICO (BASALTO) "LOS PINEDAS"**, ubicado en el en San Pedrito, el Corregimiento de La Mesa, Distrito de La Mesa, Provincia de Veraguas, República de Panamá.

**FUNDAMENTAMOS NUESTRA SOLICITUD EN LO SIGUIENTE:**

**PRIMERO:** Conforme a las Leyes vigentes y a los procedimientos previamente establecidos por el Ministerio de Ambiente, presentamos formalmente Solicitud de Evaluación del Estudio de Impacto Ambiental Categoría II del **PROYECTO EXTRACCIÓN DE MATERIAL NO METÁLICO (BASALTO) "LOS PINEDAS"**, Fundamentado en Derecho mediante la Constitución Política de 1a República de Panamá en la Ley 41 de 1 de julio de 1998; Decreto Ejecutivo No. 123 de 14 de agosto de 2009, modificado por el Decreto Ejecutivo No. 155 de 05 de agosto de 2011, modificado por el Decreto Ejecutivo No. 975 de 23 de agosto de 2012; y, Ley 38 de 2000 y demás normas concordantes y complementarias.

**SEGUNDO:** Que de acuerdo al Sistema de Coordenadas WGS-84 la ubicación del proyecto es la siguiente UTM, es el área a solicitar en Concesión minera ante el Ministerio de Comercio e Industria:







COORDENADAS GEOGRAFICAS UYM WGS-84			
Pto	Oeste	Norte	Rumbos
1	482006.97	909574.98	ESTE
2	483416.11	909574.42	SUR
3	483415.77	908661.75	OESTE
4	482006.60	908662.30	NORTE

\* Sistema WGS-84 - Zona 17

**TERCERO:** El **alcance** territorial del presente EsIA, comprende una descripción del proyecto para la extracción y procesamiento del material pétreo dentro del polígono de concesión, ubicado en la Finca con Código de Ubicación 9301, Folio Real No. 476199 (F), ubicado en San Pedrito, el Corregimiento de La Mesa, Distrito de La Mesa, Provincia de Veraguas, cuyo titular es Raúl A. Pineda P., con cedula 4-710-2292, quien emite nota notariada de autorización para el desarrollo del proyecto: “Extracción de Minerales No Metálicos (Basalto) Los Pinedas”, al titular de la empresa Agroganadera Monopoly Panamá, S.A. El área de estudio o línea base del Proyecto es una área 128.0 hectáreas que se estará solicitando en Concesión de Extracción de Minerales No Metálicos (Basalto) ante Ministerio de Comercio e Industrias a través de la Dirección de Recursos Minerales, tiene como propósito, la extracción de piedra de cantera (Basalto), la explotación será a "cielo abierto" y se estima que se extraerá un volumen de aprovechamiento de aproximadamente unos 50.000 metros cúbicos y se fundamenta sobre la reglamentación del Código Minero, de las cuales, la actividad minera propiamente dicho, se realiza en un área aproximada de 11.37 hectáreas sobre la cual se colocarán efectivamente los equipos, trituradoras, camiones y donde el personal realizará sus actividades propias de la operación extractiva, se realizará sobre un afloramiento del yacimiento ubicado dentro de los límites de la finca privada del Promotor, donde se encuentra la sección más impactada del terreno y donde aflora el yacimiento rocoso, el sitio tiene una altura promedio de 142 m sobre el nivel del mar, del cual se estima que Los primeros afloramientos tienen en conjunto unos 29,072.00 m<sup>2</sup> que proyectados a 15 metros de espesor disponible, suman unos 436,080.00 m<sup>3</sup> de material. En adición a esto, el estimado indirecto de 4,722.00 m<sup>2</sup>, proyectados a 15 metros de espesor, registra un volumen equivalente a unos 70,830.00 m<sup>3</sup> de material indirecto. En general la zona cuenta con un potencial disponible de unos 506,910.00 m<sup>3</sup> de material. Para la aproximación de estos valores se ha tomado en cuenta la diferencia de niveles entre las cumbres de los cerros dominados con afloramientos y las zonas bajas cercanas a los drenajes que sugieren el nivel más bajo que puede llegar una extracción primaria de este material.



**CUARTO:** Que atendiendo al capítulo iii de los contenidos mínimos y términos de referencia generales de los estudios de impacto ambiental Artículo 26, el presente estudio describe las características de las acciones humanas, proporciona antecedentes fundados para la predicción, identificación e interpretación de los impactos ambientales, y describe, además, las medidas para evitar, reducir, corregir, compensar y controlar los impactos adversos significativos. Contiene el análisis, pronóstico y medidas que se tomarían para que una acción en particular sea compatible con la protección del medio ambiente. contiene Resumen Ejecutivo, Descripción del Promotor, Descripción del Proyecto, Ambiente Físico, Biológico, Socioeconómico, Identificación de Impactos Ambientales, Plan de Manejo Ambiental (PMA) Ajuste de Económicos de Externalidades, Lista de Consultores, Conclusiones, Bibliografías y Anexos.

**QUINTO:** Que dicho estudio está elaborado por un equipo idóneo, tal como lo establece. Que los profesionales participo en la elaboración del presente estudio de Impacto ambiental lo integraron los siguientes profesionales:

Nombre del consultor	Formación	Registro
CARLOTA SANDOVAL	Ingeniera Ambiental	IAR-049-2000
GEORGIA JARAMILLO	Ingeniera Ambiental	IRC – 004-2011

**SEXTA:** Que atendiendo al punto a., del Título V, Capítulo I de la Presentación de los Estudios de Impactos Ambientales según categoría, un ejemplar, original, una copia en blanco y negro, en formato CD. De igual manera la información adicional que acompaña o respalda dicho Estudio, se adjunta en forma impresa y digitalizada. El estudio consta de <sup>384</sup>~~548~~ páginas, dividido en dos Tomos.

A la fecha de presentación,



Apoderado Legal

**Agroanadera Monopoly Panamá S.A.**

Teléfono oficinas: 507 – 391-8600/01 o 507- 950-8055

Celulares: 507- 61345808 / 507-6469-1309

E-mail: [domingo.urriola@gmail.com](mailto:domingo.urriola@gmail.com)

[bbeascorg@cwpanama.net](mailto:bbeascorg@cwpanama.net)



Yo, **Licdo. Erick Barciela Chambers**, Notario Público Octavo del Circuito de Panamá, con Cédula No. 8-711-694

**CERTIFICO:**

Que la (s) firma (s) anterior (es) ha (n) sido reconocida (s) como suya (s) por el (los) firmante (s), por consiguiente, dicha (s) firma (s) es (son) auténtica (s).

Panamá, **10 ENE 2020**



Testigos



Testigos

**Licdo. Erick Barciela Chambers**  
Notario Público Octavo