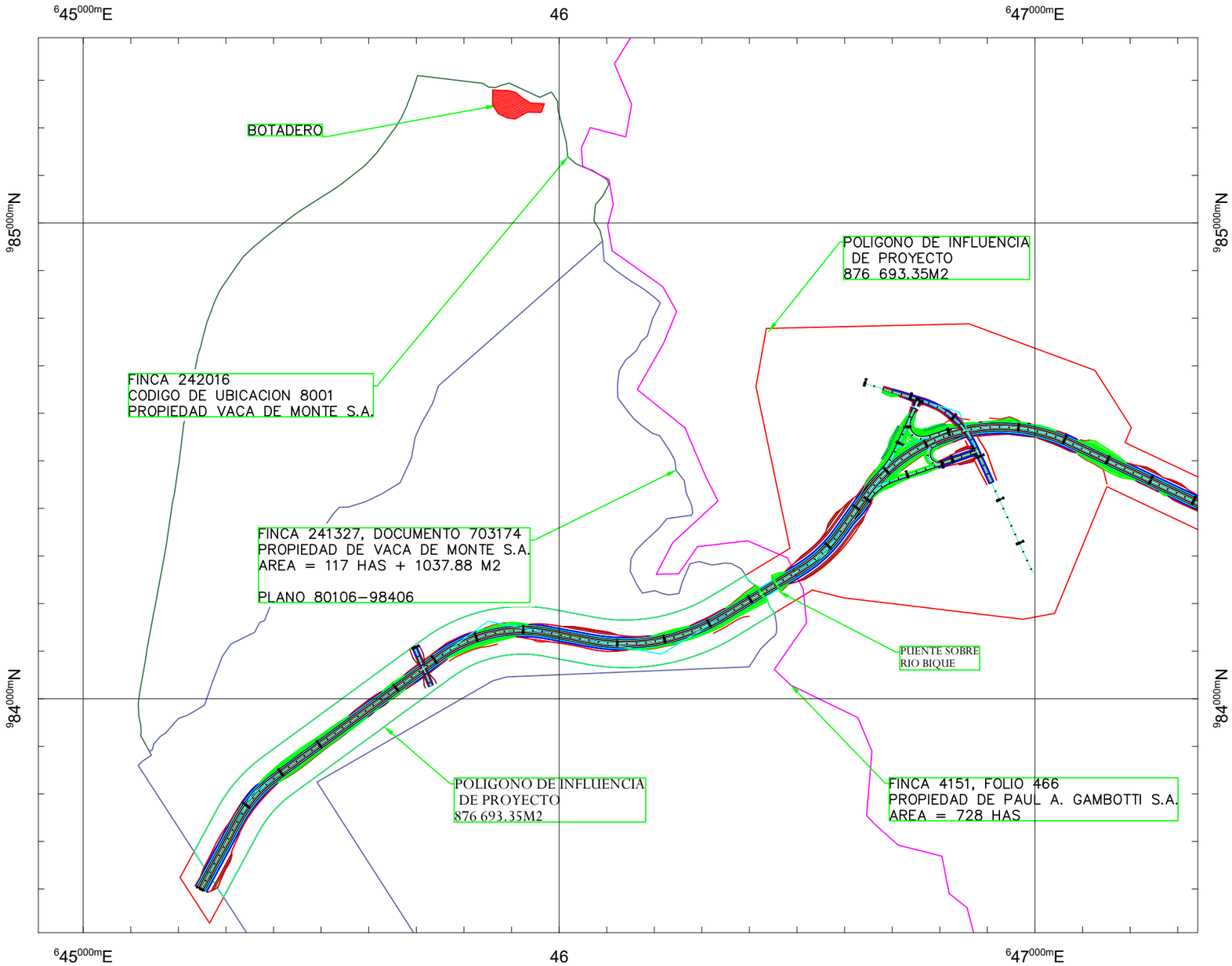

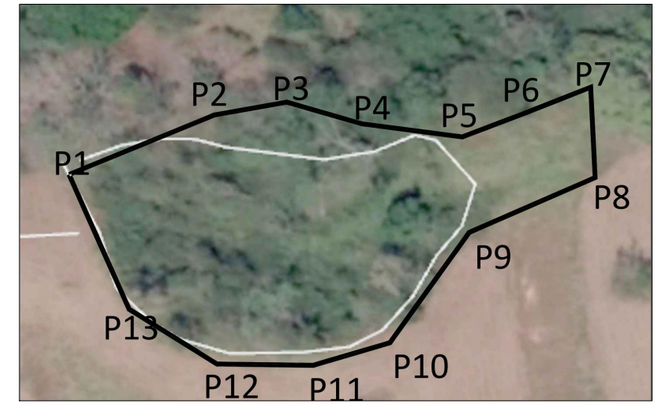

CUADRO DE COORDENADAS WGS84 ZONA17		
VERTICES	ESTE	NORTE
P1	645838.615	985189.5296
P2	645869.517	985202.1827
P3	645884.9	985204.9036
P4	645900.884	985200.3009
P5	645922.201	985197.5185
P6	645935.923	985202.7299
P7	645949.508	985208.0785
P8	645950.469	985188.8784
P9	645923.71	985177.2211
P10	645906.823	985153.7609
P11	645890.494	985148.9608
P12	645870.047	985149.2352
P13	645851.385	985160.8924

Area 4044.97 m2

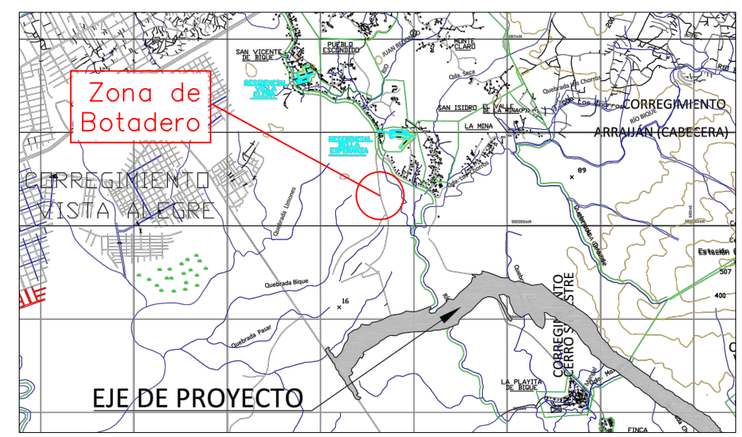

REPÚBLICA DE PANAMÁ
GOBIERNO NACIONAL

MINISTERIO DE OBRAS PÚBLICAS

REPÚBLICA DE PANAMÁ
MINISTERIO DE OBRAS PÚBLICAS

ESTUDIO, DISEÑO Y CONSTRUCCIÓN DE LA VIA PUERTO DE VACAMONTE - EL CHUMICAL; DISEÑO DE REHABILITACIÓN Y ADECUACIÓN DE CALZADA TRAMO CHUMICAL - VERACRUZ; ESTUDIO, DISEÑO Y CONSTRUCCIÓN DE PUENTE SOBRE QUEBRADA EN VERACRUZ.

PROPÓSITO DE EMISIÓN	UBICACION DE BOTADERO		
DISEÑO	DIBUJO	REVISADO	APROB.
INDICADAS	FECHA FEBRERO/20	ZONA	PROYECTO No.

TITULO: UBICACION DE BOTADERO

HOJA 1 DE 1