



## Registro Público de Panamá

FIRMADO POR: AMANDA LUCIA  
GUERRERO GIL  
FECHA: 2020.06.08 09:34:56 -05:00  
MOTIVO: SOLICITUD DE PUBLICIDAD  
LOCALIZACION: PANAMA, PANAMA

### **CERTIFICADO DE PROPIEDAD**

#### **TRAMITE DE DONACION**

#### **DATOS DE LA SOLICITUD**

ENTRADA 126860/2020 (0) DE FECHA 04/06/2020.(YA)

#### **DATOS DEL INMUEBLE**

(INMUEBLE) CHITRÉ CÓDIGO DE UBICACIÓN 60 , FOLIO REAL Nº 5908 (F)

DISTRITO CHITRÉ, PROVINCIA HERRERA

UBICADO EN UNA SUPERFICIE INICIAL DE 12 ha 9238 m<sup>2</sup> Y CON UNA SUPERFICIE ACTUAL O RESTO LIBRE DE 12 ha 9238 m<sup>2</sup>

**LINDEROS Y MEDIDAS :** NORTE. JOSE CRISTIANO RIOS. SUR. RESTO LIBRE DE LA FINCA

ESTE. RESTO LIBRE DE LA FINCA\_Y TERRENO VENDIDO A LA COMPAÑIA CHITREANA DE AVIACION,S.A.

OESTE. CAMINO DE CHITRE A LA ALBINA.

CON UN VALOR DE QUINIENTOS BALBOAS (B/. 500.00)

#### **TITULAR(ES) REGISTRAL(ES)**

DESARROLLO URBANISTICO EL ROSARIO, S.A. (RUC 804118) TITULAR DE UN DERECHO DE PROPIEDAD ADQUIRIDA DESDE 3 DE JULIO DE 2018.

#### **GRAVÁMENES Y OTROS DERECHOS REALES VIGENTES**

QUE SOBRE ESTA FINCA A LA FECHA NO CONSTA GRAVAMEN INSCRITO VIGENTE .

#### **ENTRADAS PRESENTADAS QUE SE ENCUENTRAN EN PROCESO**

NO HAY ENTRADAS PENDIENTES.

LA PRESENTE CERTIFICACIÓN SE OTORGA EN PANAMÁ EL DÍA VIERNES, 05 DE JUNIO DE 2020 12:28 P.M., POR EL DEPARTAMENTO DE CERTIFICADOS DEL REGISTRO PÚBLICO DE PANAMÁ, PARA LOS EFECTOS LEGALES A QUE HAYA LUGAR.

NOTA: ESTA CERTIFICACIÓN PAGÓ DERECHOS POR UN VALOR DE 30.00 BALBOAS CON EL NÚMERO DE LIQUIDACIÓN 1402608224



Valide su documento electrónico a través del CÓDIGO QR impreso en el pie de página o a través del Identificador Electrónico: 87BB5F18-E0F3-446B-83DB-954318D6C657  
Registro Público de Panamá - Vía España, frente al Hospital San Fernando  
Apartado Postal 0830 - 1596 Panamá. República de Panamá - (507)501-6000

REPUBLICA DE PANAMÁ  
TRIBUNAL ELECTORAL

**Martha Estela  
Rodriguez Perez**


NOMBRE USUAL:  
FECHA DE NACIMIENTO: 19-FEB-1965  
LUGAR DE NACIMIENTO: HERRERA, CHITRE  
SEXO: F TIPO DE SANGRE:  
EXPEDIDA: 08-MAR-2012 EXPIRA: 08-MAR-2022

6-57-2644



TE TRIBUNAL ELECTORAL  
LA PATRIA LA HACEMOS TODOS

DIRECTOR GENERAL DE CENSILACIÓN



6-57-2644

N100QRXU00AJKD

ro, nago constar que se ha cotejado este(los), documento(s) con el (los) presentado(s) como original(es), y admito que es(son) su(s) fotocopia(s)

24 MAR 2020

Herrera

Licda. Rita Milla Huerta Solis  
Notaria Publica de Herrera





FORMULARIO DE AUTORIZACIÓN PARA SITIO DE BOTADERO

Fecha: 19 de marzo de 2020.


Proyecto: Diseño y Construcción para la Rehabilitación de Las Calles del Distrito de Chitré. "Cajones Pluviales", Provincia de Herrera.

Yo **Martha Estela Rodriguez** con cedula **6-57-2644**, representante legal de la sociedad Desarrollo Urbanístico El Rosario, S.A, autorizo a la Empresa **CONSORCIO AZUERO S.A**, a utilizar un área de **861.70** metros cuadrados de la propiedad con Folio Real Nº **5908**, ubicada en la comunidad de Camino Vía La Playita, corregimiento de Llano Bonito, distrito de Chitré, provincia de Herrera, para que deposite 900 metros cúbicos desechables.


La Empresa notificará al propietario que, una vez terminado la utilización del botadero y el cumplimiento de acuerdos establecido entre las partes, con el aval del cierre por el Promotor Estatal (MOP), podrá hacer uso del predio como propietario directo de la misma. Lo sucesivo después de esta entrega no será responsabilidad la Empresa.

Coordenadas UTM Datum WGS84 de Referencia del Polígono:

Puntos	Norte	Este
1	882661	564449
2	882680	564468
3	882660	564516
4	882650	564483

Firma:   
Cedula: 6-57-2644  
Propietario



Yo, Lcda. Rita Botilla Huerta Solís  
Notaria Pública del Circuito de Herrera,  
con cédula de identidad personal 8-82-443.  
**CERTIFICO**  
Que Martha Estela Rodriguez C-57-2644  
quien(s) se identificó (caron) debidamente,  
firmó (aron) este documento en mi presencia, por  
que dicha(s) firma(s) es (son) auténtica(s)  
Chitré, 24 MAR 2020  
Firma:   
Lcda. Rita Botilla Huerta Solís  
Notaria Pública del Circuito de Herrera