

**FORMATO EIA-FA-007**

**INFORME DE REVISIÓN DE CONTENIDOS MÍNIMOS DEL ESTUDIO DE IMPACTO AMBIENTAL**

<b>FECHA DE INGRESO:</b>	13 DE JULIO 2020
<b>FECHA DE INFORME:</b>	16 DE JULIO 2020
<b>PROYECTO:</b>	DISEÑO Y CONSTRUCCIÓN PARA LA REHABILITACIÓN DE LAS CALLES DEL DISTRITO DE CHITRÉ. “CAJONES PLUVIALES”, PROVINCIA DE HERRERA.
<b>CATEGORÍA:</b>	I
<b>PROMOTOR:</b>	MINISTERIO DE OBRAS PÚBLICAS
<b>CONSULTORES:</b>	OTILIA SÁNCHEZ IAR-035-00 DIOMEDES VARGAS IAR-050-98
<b>LOCALIZACIÓN:</b>	CORREGIMIENTO DE MONAGRILLO Y LLANO BONITO, DISTRITO DE CHITRÉ, PROVINCIA DE HERRERA.

**BREVE DESCRIPCIÓN DEL PROYECTO:**

El proyecto Diseño y Construcción para la Rehabilitación de las Calles del Distrito de Chitré. “Cajones Pluviales”, Provincia de Herrera, consiste en ejecutar los trabajos civiles y ambientales, para la construcción de cuatro (4) cajones pluviales distribuidos de la siguiente manera:

<b>Localización</b>	<b>Dimensiones</b>	<b>Coordenadas</b>
Calle Arnulfo Escalona Ríos Frente Colegio CPSFC (Colegio Padre Segundo Familiar Cano). (Monagrillo)	2.44 x 1.83 Cajón Sencillo	881687.482 N 562598.532 E
Calle Las Playitas (Llano Bonito)	2.44 x 1.83 Cajón Doble	882810.231 N 564397.995 E
Calle Vía Las Flores – Boca Parita (Monagrillo)	1.83 x 1.22 Cajón Doble	883294.524 N 561463.976 E
Calle Juan A. Tello (Monagrillo)	1.22 x 1.22 Cajón Sencillo	881307.980 N 561781.901 E

Tres (3) de los cajones pluviales se encuentran ubicados dentro del Corregimiento de Monagrillo y uno (1) en el Corregimiento de Llano Bonito.

La rehabilitación y mejoramiento de las condiciones físicas de los cajones pluviales incluye: Excavación no clasificada (corte), excavación no clasificada (relleno), material de lecho para estabilizar base, Hormigón armado para losa inferior, Hormigón armado para muros, Hormigón armado para losa superior, Hormigón armado para aletas y piso, Hormigón armado para cabezales, barandal galvanizado.

Para el proyecto se ha propuesto un sitio de botadero, propiedad de la Sociedad Desarrollo Urbanístico El Rosario, S.A., cuyo representante legal es Martha Estela Rodríguez, con

cédula 6-57-2644, área a utilizar 861.70 m<sup>2</sup>, de la propiedad con Folio Real No. 5908 (F), ubicada en la comunidad camino Vía La Playita, corregimiento de Llano Bonito, distrito de Chitré, provincia de Herrera, donde se propone depositar 900 metros cúbicos de desechables. Las coordenadas UTM Datum WGS84 son:

Puntos	Norte	Este
1	882661	564449
2	882680	564468
3	882660	564516
4	882650	564483


**FUNDAMENTO DE DERECHO:** Texto Único de la Ley No.41 de 1998; Ley No. 38 de 2000; Decreto Ejecutivo N° 123 de 2009, modificado por el Decreto Ejecutivo No.155 de 05 de agosto de 2011, Decreto Ejecutivo No. 36 del 3 de Junio de 2019, y demás normas complementarias y concordantes.


**VERIFICACION DE CONTENIDO:** Que conforme a lo establecido en el artículo 41 del Decreto Ejecutivo 123 del 14 de agosto de 2009, modificado por el artículo 7 del Decreto Ejecutivo No.155 de 5 de agosto de 2011 y el artículo 2 del Decreto Ejecutivo No. 36 del 3 de junio de 2019, se inició el procedimiento administrativo para la evaluación de Estudios de Impacto Ambiental (EsIA), Fase de Admisión.

Que luego de revisado el registro de consultores ambientales, se detectó que los consultores se encuentran registrados y habilitados ante el **MINISTERIO DE AMBIENTE (MIAMBIENTE)**, para realizar Estudios de Impacto Ambiental.


Que luego de revisado el Estudio de Impacto Ambiental (EsIA), Categoría I, del proyecto denominado **DISEÑO Y CONSTRUCCIÓN PARA LA REHABILITACIÓN DE LAS CALLES DEL DISTRITO DE CHITRÉ. “CAJONES PLUVIALES”, PROVINCIA DE HERRERA**, se detectó que el mismo cumple con los contenidos mínimos establecidos en los artículos 26 del Decreto Ejecutivo 123 del 14 de agosto de 2009, modificado por el Decreto Ejecutivo No. 155 de 5 agosto de 2011.

**RECOMENDACIONES:** Por lo antes expuesto, se recomienda Admitir el Estudio de Impacto Ambiental Categoría I del proyecto denominado **DISEÑO Y CONSTRUCCIÓN PARA LA REHABILITACIÓN DE LAS CALLES DEL DISTRITO DE CHITRÉ. “CAJONES PLUVIALES”, PROVINCIA DE HERRERA**, promovido por el **MINISTERIO DE OBRAS PÚBLICAS**.

  
**ING. YURIA BENÍTEZ**  
Técnico Evaluador

  
**ING. FRANCISCO CORTÉS**  
Jefe de la Sección de Evaluación de  
Impacto Ambiental, Encargado

CONSEJO TÉCNICO NACIONAL  
DE AGRICULTURA  
**FRANCISCO M. CORTÉS R.**  
LIC. EN INGENIERÍA EN  
RECURSOS NATURALES  
IDONEIDAD: 8.102.18

  
**LIC. ALEJANDRO QUINTERO**  
Director Regional  
Ministerio de Ambiente - Herrera

