



ENCUESTA DE PERCEPCIÓN LOCAL N° 1

Esta encuesta tiene por finalidad, medir el grado de conocimiento que tiene la comunidad sobre el proyecto: **“Residencial Costa Mar”**, promovido por Inmobiliaria Corro Pérez, S.A., cuyo Representante Legal es Miguel Antonio Corro Pérez, con cédula de identidad personal número 7 – 88 – 1159, localizado en carretera hacia playa El Agallito, colindante con Barriada Los Sauces, y Villa Salvador a el corregimiento de Llano Bonito, distrito de Chitré, provincia de Herrera. El mismo se desarrollará en la Finca con Folio Real N° 23057 (F), con Código de ubicación N° 6001 de la Sección de la propiedad del Registro Público de Chitré. La Finca tiene una superficie total de 8 Hectáreas + 1,239 m² +59 dm².

Los resultados de esta encuesta y la información que ella contiene, no puede ser usada para otros fines que no sea la presentación del estudio de impacto ambiental ante el Ministerio de Ambiente. Durante el sondeo de opinión, se hizo entrega de una volante informativa del proyecto a todas las personas abordadas. También fueron fijadas estas volantes informativas en comercios en general, cabinas telefónicas, entre otros lugares de fácil acceso por los moradores del área de influencia.

Nombre Yaritza Pérez Cédula 6-707-755
Sector o localidad Llano Bonito Fecha 29-02-2020

Sexo: ☒ M ☒ F Edad: ☐ Igual o menor a 30 años ☒ 31 años o más

Nivel de educación: ☐ Universitaria ☒ Secundaria ☐ Primaria ☐ Informal

1. Conoce usted sobre la intención de desarrollar el proyecto titulado: **“Residencial Costa Mar”**, localizado en el corregimiento d Llano Bonito distrito de Chitré, provincia de Herrera, colindante con Barriada Los Sauces, y Villa Salvador a?.

☒ Sí ☒ No

2. Estaría usted de acuerdo con la realización de este proyecto que busca promover facilidades habitacionales a la población?

☒ Sí ☐ No

Si su respuesta es No, por qué?

3. Según su opinión, cuál es el problema ambiental **número uno** presente en el área.

☐ Aguas residuales ☐ Ruido ☐ Basura ☒ Malos olores Otro _____

.....continuación EsIA Categoría I, Residencial Costa Mar, Encuesta N° 4

4. Considera usted que la construcción de esta obra provocaría algún daño ambiental a los residentes del sector?

Si su respuesta ☐ Sí ☒ No es Sí, señale cuál?.

5. De los aspectos abajo señalados, indique solo uno que para usted debe ser tomado en cuenta, por parte del promotor del proyecto, desde el inicio de las actividades del mismo para evitar insatisfacción por parte de los moradores de la comunidad:

- ☐ Escuchar los comentarios de la comunidad y brindarles la respuesta oportuna.
☒ Brindar oportunidad de empleo a miembros de la comunidad.
☐ Mantener el área libre de basura durante la construcción y operación del proyecto.

6. Tiene usted conocimiento si en esta zona se ha encontrado algún objeto de valor arqueológico durante tareas de construcción?.

☐ Sí ☒ No

7. Qué especies de animales ha visto usted en el sector?

Dorado, Perro, Iguana, Lagarto.

8. Qué tipo de árboles ha visto usted en el área?

Agalla, aguacate, mango, guineo

9. Conoce usted si en el área cercana al proyecto, se han dado inundaciones durante la época de lluvias?

☐ Sí ☒ No

10. Cómo es la disposición final de sus aguas residuales?

☒ Letrina ☐ Tanque Séptico ☐ Alcantarillado Sanitario

Si usa alcantarillado Sanitario, cómo considera el mismo: ☐ Bueno ☐ Malo

11. Cómo se abastece de agua potable?

☐ Pozo Propio ☐ JAAR ☒ IDAAN

Cómo evalúa el servicio de agua recibido: ☐ Bueno ☒ Malo

Encuestador: Marina Lozano Cédula: 8-297-427 Fecha

ENCUESTA DE PERCEPCIÓN LOCAL N° 2

Esta encuesta tiene por finalidad, medir el grado de conocimiento que tiene la comunidad sobre el proyecto: “**Residencial Costa Mar**”, promovido por Inmobiliaria Corro Pérez, S.A., cuyo Representante Legal es Miguel Antonio Corro Pérez, con cédula de identidad personal número 7 – 88 – 1159, localizado en carretera hacia playa El Agallito, colindante con Barriada Los Sauces, y Villa Salvador a el corregimiento de Llano Bonito, distrito de Chitré, provincia de Herrera. El mismo se desarrollará en la Finca con Folio Real N° 23057 (F), con Código de ubicación N° 6001 de la Sección de la propiedad del Registro Público de Chitré. La Finca tiene una superficie total de 8 Hectáreas + 1,239 m² +59 dm².

Los resultados de esta encuesta y la información que ella contiene, no puede ser usada para otros fines que no sea la presentación del estudio de impacto ambiental ante el Ministerio de Ambiente. Durante el sondeo de opinión, se hizo entrega de una volante informativa del proyecto a todas las personas abordadas. También fueron fijadas estas volantes informativas en comercios en general, cabinas telefónicas, entre otros lugares de fácil acceso por los moradores del área de influencia.

Nombre Dionicio Henzaly Cédula 8-89-650

Sector o localidad Calle Capitán Amador Fecha 29-02-2020

Sexo: ☒ M ☐ F

Edad: ☐ Igual o menor a 30 años ☒ 31 años o más

Nivel de educación: ☐ Universitaria ☒ Secundaria ☐ Primaria ☐ Informal

1. Conoce usted sobre la intención de desarrollar el proyecto titulado: “**Residencial Costa Mar**”, localizado en el corregimiento d Llano Bonito distrito de Chitré, provincia de Herrera, colindante con Barriada Los Sauces, y Villa Salvador a?.

☒ Sí ☐ No

2. Estaría usted de acuerdo con la realización de este proyecto que busca promover facilidades habitacionales a la población?

☒ Sí ☐ No

Si su respuesta es No, por qué?

Se que no va afectar con la luz y agua que nos da

3. Según su opinión, cuál es el problema ambiental número uno presente en el área?

☐ Aguas residuales ☐ Ruido ☒ Basura ☐ Malos olores Otro _____

.....continuación EsIA Categoría I, Residencial Costa Mar, Encuesta N° 2

4. Considera usted que la construcción de esta obra provocaría algún daño ambiental a los residentes del sector?

☒ Sí ☐ No

Si su respuesta es Sí, señale cuál?

En que no hay árboles y lo poco que queda los va a cortar

5. De los aspectos abajo señalados, indique solo uno que para usted debe ser tomado en cuenta, por parte del promotor del proyecto, desde el inicio de las actividades del mismo para evitar insatisfacción por parte de los moradores de la comunidad:

☒ Escuchar los comentarios de la comunidad y brindarles la respuesta oportuna.

☐ Brindar oportunidad de empleo a miembros de la comunidad.

☐ Mantener el área libre de basura durante la construcción y operación del proyecto.

6. Tiene usted conocimiento si en esta zona se ha encontrado algún objeto de valor arqueológico durante tareas de construcción?.

☐ Sí ☒ No

7. Qué especies de animales ha visto usted en el sector?

Ciguana, Caracol

8. Qué tipo de árboles ha visto usted en el área?

Agallo, Mucuna, Almendro

9. Conoce usted si en el área cercana al proyecto, se han dado inundaciones durante la época de lluvias?

☐ Sí ☒ No

10. Cómo es la disposición final de sus aguas residuales?

☐ Letrina

☐ Tanque Séptico

☒ Alcantarillado Sanitario

Si usa alcantarillado Sanitario, cómo considera el mismo: ☐ Bueno ☒ Malo

11. Cómo se abastece de agua potable?

☐ Pozo Propio

☐ JAAR

☒ IDAAN

Cómo evalúa el servicio de agua recibido: ☐ Bueno ☒ Malo

Encuestador: Marina Lozano

Cédula: 8-297-427

Fecha

©®



ENCUESTA DE PERCEPCIÓN LOCAL N° 3



Esta encuesta tiene por finalidad, medir el grado de conocimiento que tiene la comunidad sobre el proyecto: **“Residencial Costa Mar”**, promovido por Inmobiliaria Corro Pérez, S.A., cuyo Representante Legal es Miguel Antonio Corro Pérez, con cédula de identidad personal número 7 – 88 – 1159, localizado en carretera hacia playa El Agallito, colindante con Barriada Los Sauces, y Villa Salvadora el corregimiento de Llano Bonito, distrito de Chitré, provincia de Herrera. El mismo se desarrollará en la Finca con Folio Real N° 23057 (F), con Código de ubicación N° 6001 de la Sección de la propiedad del Registro Público de Chitré. La Finca tiene una superficie total de 8 Hectáreas + 1,239 m² +59 dm².

Los resultados de esta encuesta y la información que ella contiene, no puede ser usada para otros fines que no sea la presentación del estudio de impacto ambiental ante el Ministerio de Ambiente. Durante el sondeo de opinión, se hizo entrega de una volante informativa del proyecto a todas las personas abordadas. También fueron fijadas estas volantes informativas en comercios en general, cabinas telefónicas, entre otros lugares de fácil acceso por los moradores del área de influencia.

Nombre Agustín Murillo Cédula No FACULTADA

Sector o localidad Calle Esq. 2 Los Sauces Fecha 29-02-2020

Sexo: ☒ M ☐ F

Edad: ☐ Igual o menor a 30 años ☒ 31 años o más

Nivel de educación: ☐ Universitaria ☐ Secundaria ☒ Primaria ☐ Informal

1. Conoce usted sobre la intención de desarrollar el proyecto titulado: **“Residencial Costa Mar”**, localizado en el corregimiento d Llano Bonito distrito de Chitré, provincia de Herrera, colindante con Barriada Los Sauces, y Villa Salvadora?.

☒ Sí ☐ No

2. Estaría usted de acuerdo con la realización de este proyecto que busca promover facilidades habitacionales a la población?

☒ Sí ☐ No

Si su respuesta es **No**, por qué?

3. Según su opinión, cuál es el problema ambiental **número uno** presente en el área.

☐ Aguas residuales ☐ Ruido ☒ Basura ☐ Malos olores Otro _____

.....continuación EsIA Categoría I, Residencial Costa Mar, Encuesta N° 3

4. Considera usted que la construcción de esta obra provocaría algún daño ambiental a los residentes del sector?

☐ Sí ☒ No
Si su respuesta es Sí, señale cuál?.

5. De los aspectos abajo señalados, indique solo uno que para usted debe ser tomado en cuenta, por parte del promotor del proyecto, desde el inicio de las actividades del mismo para evitar insatisfacción por parte de los moradores de la comunidad:

- ☐ Escuchar los comentarios de la comunidad y brindarles la respuesta oportuna.
☐ Brindar oportunidad de empleo a miembros de la comunidad.
☒ Mantener el área libre de basura durante la construcción y operación del proyecto.

6. Tiene usted conocimiento si en esta zona se ha encontrado algún objeto de valor arqueológico durante tareas de construcción?.

☐ Sí ☒ No

7. Qué especies de animales ha visto usted en el sector?

Iguana, Mono,

8. Qué tipo de árboles ha visto usted en el área?

Panel, Mango, Naranja, Guineo

9. Conoce usted si en el área cercana al proyecto, se han dado inundaciones durante la época de lluvias?

☐ Sí ☒ No

10. Cómo es la disposición final de sus aguas residuales?

☐ Letrina ☐ Tanque Séptico ☒ Alcantarillado Sanitario

Si usa alcantarillado Sanitario, cómo considera el mismo: ☐ Bueno ☒ Malo

11. Cómo se abastece de agua potable?

☐ Pozo Propio ☐ JAAR ☒ IDAAN

Cómo evalúa el servicio de agua recibido: ☐ Bueno ☒ Malo

Encuestador: Marina Lozano

Cédula: 8-297-427

Fecha

MD



ENCUESTA DE PERCEPCIÓN LOCAL N° 4



Esta encuesta tiene por finalidad, medir el grado de conocimiento que tiene la comunidad sobre el proyecto: **“Residencial Costa Mar”**, promovido por Inmobiliaria Corro Pérez, S.A., cuyo Representante Legal es Miguel Antonio Corro Pérez, con cédula de identidad personal número 7 – 88 – 1159, localizado en carretera hacia playa El Agallito, colindante con Barriada Los Sauces, y Villa Salvadora el corregimiento de Llano Bonito, distrito de Chitré, provincia de Herrera. El mismo se desarrollará en la Finca con Folio Real N° 23057 (F), con Código de ubicación N° 6001 de la Sección de la propiedad del Registro Público de Chitré. La Finca tiene una superficie total de 8 Hectáreas + 1,239 m² +59 dm².

Los resultados de esta encuesta y la información que ella contiene, no puede ser usada para otros fines que no sea la presentación del estudio de impacto ambiental ante el Ministerio de Ambiente. Durante el sondeo de opinión, se hizo entrega de una volante informativa del proyecto a todas las personas abordadas. También fueron fijadas estas volantes informativas en comercios en general, cabinas telefónicas, entre otros lugares de fácil acceso por los moradores del área de influencia.

Nombre Brunel Oller Morales Cédula 10-29-698

Sector o localidad Playa 2 Los Sauces Fecha 29-02-2020

Sexo: ☒ M ☐ F

Edad: ☐ Igual o menor a 30 años ☒ 31 años o más

Nivel de educación: ☒ Universitaria ☐ Secundaria ☐ Primaria ☐ Informal

1. Conoce usted sobre la intención de desarrollar el proyecto titulado: **“Residencial Costa Mar”**, localizado en el corregimiento d Llano Bonito distrito de Chitré, provincia de Herrera, colindante con Barriada Los Sauces, y Villa Salvadora?.

☒ Sí ☐ No

2. Estaría usted de acuerdo con la realización de este proyecto que busca promover facilidades habitacionales a la población?

☒ Sí ☐ No

Si su respuesta es **No**, por qué?

3. Según su opinión, cuál es el problema ambiental **número uno** presente en el área.

☐ Aguas residuales ☐ Ruido ☒ Basura ☐ Malos olores Otro _____

.....continuación EsIA Categoría I, Residencial Costa Mar, Encuesta N° 4

4. Considera usted que la construcción de esta obra provocaría algún daño ambiental a los residentes del sector?

Si su respuesta ☐ Sí es ☒ No, señale cuál?.

5. De los aspectos abajo señalados, indique **solo uno** que para usted debe ser tomado en cuenta, por parte del promotor del proyecto, desde el inicio de las actividades del mismo para evitar insatisfacción por parte de los moradores de la comunidad:

☐ Escuchar los comentarios de la comunidad y brindarles la respuesta oportuna.

☒ Brindar oportunidad de empleo a miembros de la comunidad.

☐ Mantener el área libre de basura durante la construcción y operación del proyecto.

6. Tiene usted conocimiento si en esta zona se ha encontrado algún objeto de valor arqueológico durante tareas de construcción?.

☐ Sí ☒ No

7. Qué especies de animales ha visto usted en el sector?

J. guana / Armas / Bird

8. Qué tipo de árboles ha visto usted en el área?

Yance / Mungo / Agallo / Guano

9. Conoce usted si en el área cercana al proyecto, se han dado inundaciones durante la época de lluvias?

☐ Sí ☒ No

10. Cómo es la disposición final de sus aguas residuales?

☐ Letrina

☐ Tanque Séptico

☒ Alcantarillado Sanitario.

Si usa alcantarillado Sanitario, cómo considera el mismo: ☒ Bueno ☐ Malo

11. Cómo se abastece de agua potable?

☐ Pozo Propio

☐ JAAR

☒ IDAAN

Cómo evalúa el servicio de agua recibido: ☒ Bueno ☐ Malo

Encuestador: Marina Lozano

Cédula: 8-297-427

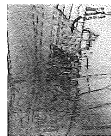
Fecha

©®





ENCUESTA DE PERCEPCIÓN LOCAL N° 5



Esta encuesta tiene por finalidad, medir el grado de conocimiento que tiene la comunidad sobre el proyecto: “**Residencial Costa Mar**”, promovido por Inmobiliaria Corro Pérez, S.A., cuyo Representante Legal es Miguel Antonio Corro Pérez, con cédula de identidad personal número 7 – 88 – 1159, localizado en carretera hacia playa El Agallito, colindante con Barriada Los Sauces, y Villa Salvadora el corregimiento de Llano Bonito, distrito de Chitré, provincia de Herrera. El mismo se desarrollará en la Finca con Folio Real N° 23057 (F), con Código de ubicación N° 6001 de la Sección de la propiedad del Registro Público de Chitré. La Finca tiene una superficie total de 8 Hectáreas + 1,239 m² +59 dm².

Los resultados de esta encuesta y la información que ella contiene, no puede ser usada para otros fines que no sea la presentación del estudio de impacto ambiental ante el Ministerio de Ambiente. Durante el sondeo de opinión, se hizo entrega de una volante informativa del proyecto a todas las personas abordadas. También fueron fijadas estas volantes informativas en comercios en general, cabinas telefónicas, entre otros lugares de fácil acceso por los moradores del área de influencia.

Nombre (Da) Kaira Martínez Cédula 10-709-1640

Sector o localidad Playa 2 Los Sauces Fecha 29-02-2020

Sexo: ☒ M ☐ F Edad: ☒ Igual o menor a 30 años ☐ 31 años o más

Nivel de educación: ☒ Universitaria ☐ Secundaria ☐ Primaria ☐ Informal

1. Conoce usted sobre la intención de desarrollar el proyecto titulado: “**Residencial Costa Mar**”, localizado en el corregimiento d Llano Bonito distrito de Chitré, provincia de Herrera, colindante con Barriada Los Sauces, y Villa Salvadora?.

☒ Sí ☐ No

2. Estaría usted de acuerdo con la realización de este proyecto que busca promover facilidades habitacionales a la población?

☒ Sí ☐ No

Si su respuesta es No, por qué?

3. Según su opinión, cuál es el problema ambiental **número uno** presente en el área.

☒ Aguas residuales ☐ Ruido ☒ Basura ☐ Malos olores Otro _____

.....continuación EsIA Categoría I, Residencial Costa Mar, Encuesta N° 5

4. Considera usted que la construcción de esta obra provocaría algún daño ambiental a los residentes del sector?

Si su respuesta ☐ Sí ☒ No es Sí, señale cuál?.

5. De los aspectos abajo señalados, indique **solo uno** que para usted debe ser tomado en cuenta, por parte del promotor del proyecto, desde el inicio de las actividades del mismo para evitar insatisfacción por parte de los moradores de la comunidad:

- ☒ Escuchar los comentarios de la comunidad y brindarles la respuesta oportuna.
☐ Brindar oportunidad de empleo a miembros de la comunidad.
☐ Mantener el área libre de basura durante la construcción y operación del proyecto.

6. Tiene usted conocimiento si en esta zona se ha encontrado algún objeto de valor arqueológico durante tareas de construcción?.

☐ Sí ☒ No

7. Qué especies de animales ha visto usted en el sector?

Puma, Jaguar, gato

8. Qué tipo de árboles ha visto usted en el área?

Agallo, mangle, manguito

9. Conoce usted si en el área cercana al proyecto, se han dado inundaciones durante la época de lluvias?

☐ Sí ☒ No

10. Cómo es la disposición final de sus aguas residuales?

☐ Letrina ☐ Tanque Séptico ☒ Alcantarillado Sanitario

Si usa alcantarillado Sanitario, cómo considera el mismo: ☒ Bueno ☐ Malo

11. Cómo se abastece de agua potable?

☐ Pozo Propio ☐ JAAR ☒ IDAAN

Cómo evalúa el servicio de agua recibido: ☒ Bueno ☐ Malo

Encuestador: Marina Lozano

Cédula: 8-297-427

Fecha





ENCUESTA DE PERCEPCIÓN LOCAL N° 6



Esta encuesta tiene por finalidad, medir el grado de conocimiento que tiene la comunidad sobre el proyecto: **“Residencial Costa Mar”**, promovido por Inmobiliaria Corro Pérez, S.A., cuyo Representante Legal es Miguel Antonio Corro Pérez, con cédula de identidad personal número 7 – 88 – 1159, localizado en carretera hacia playa El Agallito, colindante con Barriada Los Sauces, y Villa Salvador a el corregimiento de Llano Bonito, distrito de Chitré, provincia de Herrera. El mismo se desarrollará en la Finca con Folio Real N° 23057 (F), con Código de ubicación N° 6001 de la Sección de la propiedad del Registro Público de Chitré. La Finca tiene una superficie total de 8 Hectáreas + 1,239 m² +59 dm².

Los resultados de esta encuesta y la información que ella contiene, no puede ser usada para otros fines que no sea la presentación del estudio de impacto ambiental ante el Ministerio de Ambiente. Durante el sondeo de opinión, se hizo entrega de una volante informativa del proyecto a todas las personas abordadas. También fueron fijadas estas volantes informativas en comercios en general, cabinas telefónicas, entre otros lugares de fácil acceso por los moradores del área de influencia.

Nombre Patricio Montoya Cédula 10-700-760

Sector o localidad Playa 2 Los Sauces Fecha 29-02-2020

Sexo: ☐ M ☒ F Edad: ☐ Igual o menor a 30 años ☒ 31 años o más

Nivel de educación: ☐ Universitaria ☒ Secundaria ☐ Primaria ☐ Informal

1. Conoce usted sobre la intención de desarrollar el proyecto titulado: **“Residencial Costa Mar”**, localizado en el corregimiento d Llano Bonito distrito de Chitré, provincia de Herrera, colindante con Barriada Los Sauces, y Villa Salvador a?.

☒ Sí ☐ No

2. Estaría usted de acuerdo con la realización de este proyecto que busca promover facilidades habitacionales a la población?

☒ Sí ☐ No

Si su respuesta es **No**, por qué?

3. Según su opinión, cuál es el problema ambiental **número uno** presente en el área.

☐ Aguas residuales ☐ Ruido ☒ Basura ☐ Malos olores Otro _____

.....continuación EsIA Categoría I, Residencial Costa Mar, Encuesta N° 6

4. Considera usted que la construcción de esta obra provocaría algún daño ambiental a los residentes del sector?

Si su respuesta ☐ Sí es ☒ No, sí, señale cuál?.

5. De los aspectos abajo señalados, indique solo uno que para usted debe ser tomado en cuenta, por parte del promotor del proyecto, desde el inicio de las actividades del mismo para evitar insatisfacción por parte de los moradores de la comunidad:

- ☒ Escuchar los comentarios de la comunidad y brindarles la respuesta oportuna.
☐ Brindar oportunidad de empleo a miembros de la comunidad.
☐ Mantener el área libre de basura durante la construcción y operación del proyecto.

6. Tiene usted conocimiento si en esta zona se ha encontrado algún objeto de valor arqueológico durante tareas de construcción?.

☐ Sí ☒ No

7. Qué especies de animales ha visto usted en el sector?

gato, J. guano

8. Qué tipo de árboles ha visto usted en el área?

huasano, mango, nance

9. Conoce usted si en el área cercana al proyecto, se han dado inundaciones durante la época de lluvias?

☐ Sí ☒ No

10. Cómo es la disposición final de sus aguas residuales?

☐ Letrina ☐ Tanque Séptico ☒ Alcantarillado Sanitario

Si usa alcantarillado Sanitario, cómo considera el mismo: ☒ Bueno ☐ Malo

11. Cómo se abastece de agua potable?


☐ Pozo Propio ☐ JAAR ☒ IDAAN

Cómo evalúa el servicio de agua recibido: ☒ Bueno ☐ Malo

Encuestador: Marina Lozano

Cédula: 8-297-427

Fecha





ENCUESTA DE PERCEPCIÓN LOCAL N° 7



Esta encuesta tiene por finalidad, medir el grado de conocimiento que tiene la comunidad sobre el proyecto: **“Residencial Costa Mar”**, promovido por Inmobiliaria Corro Pérez, S.A., cuyo Representante Legal es Miguel Antonio Corro Pérez, con cédula de identidad personal número 7 – 88 – 1159, localizado en carretera hacia playa El Agallito, colindante con Barriada Los Sauces, y Villa Salvador a el corregimiento de Llano Bonito, distrito de Chitré, provincia de Herrera. El mismo se desarrollará en la Finca con Folio Real N° 23057 (F), con Código de ubicación N° 6001 de la Sección de la propiedad del Registro Público de Chitré. La Finca tiene una superficie total de 8 Hectáreas + 1,239 m² +59 dm².

Los resultados de esta encuesta y la información que ella contiene, no puede ser usada para otros fines que no sea la presentación del estudio de impacto ambiental ante el Ministerio de Ambiente. Durante el sondeo de opinión, se hizo entrega de una volante informativa del proyecto a todas las personas abordadas. También fueron fijadas estas volantes informativas en comercios en general, cabinas telefónicas, entre otros lugares de fácil acceso por los moradores del área de influencia.

Nombre Rangel Brown Cédula 10-710-914

Sector o localidad Cajon 2 Los Sauces Fecha 29-02-2020

Sexo: ☒ M ☐ F

Edad: ☐ Igual o menor a 30 años ☐ 31 años o más

Nivel de educación: ☐ Universitaria ☒ Secundaria ☐ Primaria ☐ Informal

1. Conoce usted sobre la intención de desarrollar el proyecto titulado: **“Residencial Costa Mar”**, localizado en el corregimiento d Llano Bonito distrito de Chitré, provincia de Herrera, colindante con Barriada Los Sauces, y Villa Salvador a?.

☒ Sí ☐ No

2. Estaría usted de acuerdo con la realización de este proyecto que busca promover facilidades habitacionales a la población?

☒ Sí ☐ No

Si su respuesta es **No**, por qué?

3. Según su opinión, cuál es el problema ambiental **número uno** presente en el área.

☐ Aguas residuales ☐ Ruido ☒ Basura ☐ Malos olores Otro _____

.....continuación EsIA Categoría I, Residencial Costa Mar, Encuesta N° 7

4. Considera usted que la construcción de esta obra provocaría algún daño ambiental a los residentes del sector?

Si su respuesta ☐ Sí es ☒ No, señale cuál?

5. De los aspectos abajo señalados, indique solo uno que para usted debe ser tomado en cuenta, por parte del promotor del proyecto, desde el inicio de las actividades del mismo para evitar insatisfacción por parte de los moradores de la comunidad:

- ☐ Escuchar los comentarios de la comunidad y brindarles la respuesta oportuna.
☐ Brindar oportunidad de empleo a miembros de la comunidad.
☒ Mantener el área libre de basura durante la construcción y operación del proyecto.

6. Tiene usted conocimiento si en esta zona se ha encontrado algún objeto de valor arqueológico durante tareas de construcción?.

☐ Sí ☒ No

7. Qué especies de animales ha visto usted en el sector?

Cerro, gato, gallina

8. Qué tipo de árboles ha visto usted en el área?

Guano, mangle, guaya

9. Conoce usted si en el área cercana al proyecto, se han dado inundaciones durante la época de lluvias?

☐ Sí ☒ No

10. Cómo es la disposición final de sus aguas residuales?

☐ Letrina ☐ Tanque Séptico ☒ Alcantarillado Sanitario

Si usa alcantarillado Sanitario, cómo considera el mismo: ☒ Bueno ☐ Malo

11. Cómo se abastece de agua potable?

☐ Pozo Propio ☐ JAAR ☒ IDAAN

Cómo evalúa el servicio de agua recibido: ☒ Bueno ☐ Malo

Encuestador: Marina Lozano

Cédula: 8-297-427

Fecha

©®





ENCUESTA DE PERCEPCIÓN LOCAL N° 8



Esta encuesta tiene por finalidad, medir el grado de conocimiento que tiene la comunidad sobre el proyecto: “**Residencial Costa Mar**”, promovido por Inmobiliaria Corro Pérez, S.A., cuyo Representante Legal es Miguel Antonio Corro Pérez, con cédula de identidad personal número 7 – 88 – 1159, localizado en carretera hacia playa El Agallito, colindante con Barriada Los Sauces, y Villa Salvadora el corregimiento de Llano Bonito, distrito de Chitré, provincia de Herrera. El mismo se desarrollará en la Finca con Folio Real N° 23057 (F), con Código de ubicación N° 6001 de la Sección de la propiedad del Registro Público de Chitré. La Finca tiene una superficie total de 8 Hectáreas + 1,239 m² +59 dm².

Los resultados de esta encuesta y la información que ella contiene, no puede ser usada para otros fines que no sea la presentación del estudio de impacto ambiental ante el Ministerio de Ambiente. Durante el sondeo de opinión, se hizo entrega de una volante informativa del proyecto a todas las personas abordadas. También fueron fijadas estas volantes informativas en comercios en general, cabinas telefónicas, entre otros lugares de fácil acceso por los moradores del área de influencia.

Nombre Joseph Harry Cédula 8-969-273

Sector o localidad Playa 2 Los Sauces Fecha 29-02-2020

Sexo: ☒ M ☐ F

Edad: ☒ Igual o menor a 30 años ☐ 31 años o más

Nivel de educación: ☐ Universitaria ☒ Secundaria ☐ Primaria ☐ Informal

1. Conoce usted sobre la intención de desarrollar el proyecto titulado: “**Residencial Costa Mar**”, localizado en el corregimiento d Llano Bonito distrito de Chitré, provincia de Herrera, colindante con Barriada Los Sauces, y Villa Salvadora?.

☒ Sí ☐ No

2. Estaría usted de acuerdo con la realización de este proyecto que busca promover facilidades habitacionales a la población?

☒ Sí ☐ No

Si su respuesta es No, por qué?

3. Según su opinión, cuál es el problema ambiental **número uno** presente en el área.

☐ Aguas residuales ☐ Ruido ☒ Basura ☐ Malos olores Otro _____

.....continuación EsIA Categoría I, Residencial Costa Mar, Encuesta N° 8

4. Considera usted que la construcción de esta obra provocaría algún daño ambiental a los residentes del sector?

☐ Sí ☒ No
Si su respuesta es Sí, señale cuál?.

5. De los aspectos abajo señalados, indique solo uno que para usted debe ser tomado en cuenta, por parte del promotor del proyecto, desde el inicio de las actividades del mismo para evitar insatisfacción por parte de los moradores de la comunidad:

- ☐ Escuchar los comentarios de la comunidad y brindarles la respuesta oportuna.
☒ Brindar oportunidad de empleo a miembros de la comunidad.
☐ Mantener el área libre de basura durante la construcción y operación del proyecto.

6. Tiene usted conocimiento si en esta zona se ha encontrado algún objeto de valor arqueológico durante tareas de construcción?.

☐ Sí ☒ No

7. Qué especies de animales ha visto usted en el sector?

Jaguar, Culebra, gato, perro

8. Qué tipo de árboles ha visto usted en el área?

Mango, Yacanga, Laurel

9. Conoce usted si en el área cercana al proyecto, se han dado inundaciones durante la época de lluvias?

☐ Sí ☒ No

10. Cómo es la disposición final de sus aguas residuales?

☐ Letrina ☐ Tanque Séptico ☒ Alcantarillado Sanitario

Si usa alcantarillado Sanitario, cómo considera el mismo: ☒ Bueno ☐ Malo

11. Cómo se abastece de agua potable?


☐ Pozo Propio ☐ JAAR ☒ IDAAN

Cómo evalúa el servicio de agua recibido: ☒ Bueno ☐ Malo

Encuestador: Marina Lozano Cédula: 8-297-427 Fecha 2/10/20
©®



ENCUESTA DE PERCEPCIÓN LOCAL N° 9



Esta encuesta tiene por finalidad, medir el grado de conocimiento que tiene la comunidad sobre el proyecto: **“Residencial Costa Mar”**, promovido por Inmobiliaria Corro Pérez, S.A., cuyo Representante Legal es Miguel Antonio Corro Pérez, con cédula de identidad personal número 7 – 88 – 1159, localizado en carretera hacia playa El Agallito, colindante con Barriada Los Sauces, y Villa Salvadora el corregimiento de Llano Bonito, distrito de Chitré, provincia de Herrera. El mismo se desarrollará en la Finca con Folio Real N° 23057 (F), con Código de ubicación N° 6001 de la Sección de la propiedad del Registro Público de Chitré. La Finca tiene una superficie total de 8 Hectáreas + 1,239 m² +59 dm².

Los resultados de esta encuesta y la información que ella contiene, no puede ser usada para otros fines que no sea la presentación del estudio de impacto ambiental ante el Ministerio de Ambiente. Durante el sondeo de opinión, se hizo entrega de una volante informativa del proyecto a todas las personas abordadas. También fueron fijadas estas volantes informativas en comercios en general, cabinas telefónicas, entre otros lugares de fácil acceso por los moradores del área de influencia.

Nombre Antoni Morris Cédula 10-706-1935

Sector o localidad Playa 2 Los Sauces Fecha 29-02-2020

Sexo: ☒ M ☐ F

Edad: ☒ Igual o menor a 30 años ☐ 31 años o más

Nivel de educación: ☐ Universitaria ☒ Secundaria ☐ Primaria ☐ Informal

1. Conoce usted sobre la intención de desarrollar el proyecto titulado: **“Residencial Costa Mar”**, localizado en el corregimiento d Llano Bonito distrito de Chitré, provincia de Herrera, colindante con Barriada Los Sauces, y Villa Salvadora?.

☒ Sí ☐ No

2. Estaría usted de acuerdo con la realización de este proyecto que busca promover facilidades habitacionales a la población?

☒ Sí ☐ No

Si su respuesta es No, por qué?

3. Según su opinión, cuál es el problema ambiental **número uno** presente en el área.

☐ Aguas residuales ☐ Ruido ☒ Basura ☐ Malos olores Otro _____

.....continuación EsIA Categoría I, Residencial Costa Mar, Encuesta N° 9

4. Considera usted que la construcción de esta obra provocaría algún daño ambiental a los-residentes del sector?

Si su respuesta ☐ Sí ☒ No es Sí, señale cuál?.

5. De los aspectos abajo señalados, indique **solo uno** que para usted debe ser tomado en cuenta, por parte del promotor del proyecto, desde el inicio de las actividades del mismo para evitar insatisfacción por parte de los moradores de la comunidad:

___ Escuchar los comentarios de la comunidad y brindarles la respuesta oportuna.

☒ Brindar oportunidad de empleo a miembros de la comunidad.

___ Mantener el área libre de basura durante la construcción y operación del proyecto.

6. Tiene usted conocimiento si en esta zona se ha encontrado algún objeto de valor arqueológico durante tareas de construcción?.

☐ Sí ☒ No

7. Qué especies de animales ha visto usted en el sector?

Perro, gato.

8. Qué tipo de árboles ha visto usted en el área?

Pino Indio, mango, Yuca

9. Conoce usted si en el área cercana al proyecto, se han dado inundaciones durante la época de lluvias?

☐ Sí ☒ No

10. Cómo es la disposición final de sus aguas residuales?

☐ Letrina

☐ Tanque Séptico

☒ Alcantarillado Sanitario

Si usa alcantarillado Sanitario, cómo considera el mismo: ☒ Bueno ☐ Malo

11. Cómo se abastece de agua potable?

☐ Pozo Propio

☐ JAAR

☒ IDAAN

Cómo evalúa el servicio de agua recibido: ☐ Bueno ☒ Malo

Encuestador: Marina Lozano

Cédula: 8-297-427

Fecha

Am



ENCUESTA DE PERCEPCIÓN LOCAL N° 10

Esta encuesta tiene por finalidad, medir el grado de conocimiento que tiene la comunidad sobre el proyecto: “**Residencial Costa Mar**”, promovido por Inmobiliaria Corro Pérez, S.A., cuyo Representante Legal es Miguel Antonio Corro Pérez, con cédula de identidad personal número 7 – 88 – 1159, localizado en carretera hacia playa El Agallito, colindante con Barriada Los Sauces, y Villa Salvadora el corregimiento de Llano Bonito, distrito de Chitré, provincia de Herrera. El mismo se desarrollará en la Finca con Folio Real N° 23057 (F), con Código de ubicación N° 6001 de la Sección de la propiedad del Registro Público de Chitré. La Finca tiene una superficie total de 8 Hectáreas + 1,239 m² +59 dm².

Los resultados de esta encuesta y la información que ella contiene, no puede ser usada para otros fines que no sea la presentación del estudio de impacto ambiental ante el Ministerio de Ambiente. Durante el sondeo de opinión, se hizo entrega de una volante informativa del proyecto a todas las personas abordadas. También fueron fijadas estas volantes informativas en comercios en general, cabinas telefónicas, entre otros lugares de fácil acceso por los moradores del área de influencia.

Nombre Jairo Vargas Cédula NO FACULTADA

Sector o localidad Playa 2 Los Sauces Fecha 29-02-2020

Sexo: ☒ M ☐ F

Edad: ☐ Igual o menor a 30 años ☒ 31 años o más

Nivel de educación: ☒ Universitaria ☐ Secundaria ☐ Primaria ☐ Informal

1. Conoce usted sobre la intención de desarrollar el proyecto titulado: “**Residencial Costa Mar**”, localizado en el corregimiento d Llano Bonito distrito de Chitré, provincia de Herrera, colindante con Barriada Los Sauces, y Villa Salvadora?.

☐ Sí ☒ No

2. Estaría usted de acuerdo con la realización de este proyecto que busca promover facilidades habitacionales a la población?

☒ Sí ☐ No

Si su respuesta es No, por qué?

3. Según su opinión, cuál es el problema ambiental **número uno** presente en el área.

☒ Aguas residuales ☐ Ruido ☐ Basura ☐ Malos olores Otro Falta de agua

.....continuación EsIA Categoría I, Residencial Costa Mar, Encuesta N° 10

4. Considera usted que la construcción de esta obra provocaría algún daño ambiental a los residentes del sector?

Si su respuesta es ☐ Sí ☒ No, señale cuál?.

5. De los aspectos abajo señalados, indique **solo uno** que para usted debe ser tomado en cuenta, por parte del promotor del proyecto, desde el inicio de las actividades del mismo para evitar insatisfacción por parte de los moradores de la comunidad:

☐ Escuchar los comentarios de la comunidad y brindarles la respuesta oportuna.

☒ Brindar oportunidad de empleo a miembros de la comunidad.

☐ Mantener el área libre de basura durante la construcción y operación del proyecto.

6. Tiene usted conocimiento si en esta zona se ha encontrado algún objeto de valor arqueológico durante tareas de construcción?.

☐ Sí ☒ No

7. Qué especies de animales ha visto usted en el sector?

Iguana, gato, Legato, Puma

8. Qué tipo de árboles ha visto usted en el área?

Bino Linda, mango, naya

9. Conoce usted si en el área cercana al proyecto, se han dado inundaciones durante la época de lluvias?

☐ Sí ☒ No

10. Cómo es la disposición final de sus aguas residuales?

☐ Letrina

☐ Tanque Séptico

☒ Alcantarillado Sanitario

Si usa alcantarillado Sanitario, cómo considera el mismo: ☐ Bueno ☒ Malo

11. Cómo se abastece de agua potable?

☐ Pozo Propio

☐ JAAR

☒ IDAAN

Cómo evalúa el servicio de agua recibido: ☐ Bueno ☒ Malo

Encuestador: Marina Lozano

Cédula: 8-297-427

Fecha

©®





ENCUESTA DE PERCEPCIÓN LOCAL N° 11

Esta encuesta tiene por finalidad, medir el grado de conocimiento que tiene la comunidad sobre el proyecto: **“Residencial Costa Mar”**, promovido por Inmobiliaria Corro Pérez, S.A., cuyo Representante Legal es Miguel Antonio Corro Pérez, con cédula de identidad personal número 7 – 88 – 1159, localizado en carretera hacia playa El Agallito, colindante con Barriada Los Sauces, y Villa Salvadora el corregimiento de Llano Bonito, distrito de Chitré, provincia de Herrera. El mismo se desarrollará en la Finca con Folio Real N° 23057 (F), con Código de ubicación N° 6001 de la Sección de la propiedad del Registro Público de Chitré. La Finca tiene una superficie total de 8 Hectáreas + 1,239 m² +59 dm².

Los resultados de esta encuesta y la información que ella contiene, no puede ser usada para otros fines que no sea la presentación del estudio de impacto ambiental ante el Ministerio de Ambiente. Durante el sondeo de opinión, se hizo entrega de una volante informativa del proyecto a todas las personas abordadas. También fueron fijadas estas volantes informativas en comercios en general, cabinas telefónicas, entre otros lugares de fácil acceso por los moradores del área de influencia.

Nombre Juana Talvez Cédula 7-103-568

Sector o localidad Caja 2 Bar. Sauces Fecha 29-02-2020

Sexo: ☐ M ☒ F

Edad: ☐ Igual o menor a 30 años ☒ 31 años o más

Nivel de educación: ☐ Universitaria ☐ Secundaria ☒ Primaria ☐ Informal

1. Conoce usted sobre la intención de desarrollar el proyecto titulado: **“Residencial Costa Mar”**, localizado en el corregimiento d Llano Bonito distrito de Chitré, provincia de Herrera, colindante con Barriada Los Sauces, y Villa Salvadora?.

☐ Sí ☒ No

2. Estaría usted de acuerdo con la realización de este proyecto que busca promover facilidades habitacionales a la población?

☒ Sí ☐ No

Si su respuesta es No, por qué?

3. Según su opinión, cuál es el problema ambiental **número uno** presente en el área.

☐ Aguas residuales ☐ Ruido ☐ Basura ☒ Malos olores Otro _____

.....continuación EsIA Categoría I, Residencial Costa Mar, Encuesta N° 11

4. Considera usted que la construcción de esta obra provocaría algún daño ambiental a los residentes del sector?

Si su respuesta es ☐ Sí ☒ No, señale cuál?.

5. De los aspectos abajo señalados, indique solo uno que para usted debe ser tomado en cuenta, por parte del promotor del proyecto, desde el inicio de las actividades del mismo para evitar insatisfacción por parte de los moradores de la comunidad:

☐ Escuchar los comentarios de la comunidad y brindarles la respuesta oportuna.

☐ Brindar oportunidad de empleo a miembros de la comunidad.

☒ Mantener el área libre de basura durante la construcción y operación del proyecto.

6. Tiene usted conocimiento si en esta zona se ha encontrado algún objeto de valor arqueológico durante tareas de construcción?.

☐ Sí ☒ No

7. Qué especies de animales ha visto usted en el sector?

gato, perro, iguana

8. Qué tipo de árboles ha visto usted en el área?

hacele, mango, almendro, pino Indio, guanacastillo

9. Conoce usted si en el área cercana al proyecto, se han dado inundaciones durante la época de lluvias?

☐ Sí ☒ No

10. Cómo es la disposición final de sus aguas residuales?

☐ Letrina

☐ Tanque Séptico

☒ Alcantarillado Sanitario

Si usa alcantarillado Sanitario, cómo considera el mismo: ☐ Bueno ☒ Malo

11. Cómo se abastece de agua potable?

☐ Pozo Propio

☐ JAAR


☒ IDAAN


Cómo evalúa el servicio de agua recibido: ☐ Bueno ☒ Malo

Encuestador: Marina Lozano

Cédula: 8-297-427

Fecha





ENCUESTA DE PERCEPCIÓN LOCAL N° 12

Esta encuesta tiene por finalidad, medir el grado de conocimiento que tiene la comunidad sobre el proyecto: “**Residencial Costa Mar**”, promovido por Inmobiliaria Corro Pérez, S.A., cuyo Representante Legal es Miguel Antonio Corro Pérez, con cédula de identidad personal número 7 – 88 – 1159, localizado en carretera hacia playa El Agallito, colindante con Barriada Los Sauces, y Villa Salvador a el corregimiento de Llano Bonito, distrito de Chitré, provincia de Herrera. El mismo se desarrollará en la Finca con Folio Real N° 23057 (F), con Código de ubicación N° 6001 de la Sección de la propiedad del Registro Público de Chitré. La Finca tiene una superficie total de 8 Hectáreas + 1,239 m² +59 dm².

Los resultados de esta encuesta y la información que ella contiene, no puede ser usada para otros fines que no sea la presentación del estudio de impacto ambiental ante el Ministerio de Ambiente. Durante el sondeo de opinión, se hizo entrega de una volante informativa del proyecto a todas las personas abordadas. También fueron fijadas estas volantes informativas en comercios en general, cabinas telefónicas, entre otros lugares de fácil acceso por los moradores del área de influencia.

Nombre Juan Pagan Cédula 8-340-789

Sector o localidad Urban 2 Los Sauces Fecha 29-02-2020

Sexo: ☒ M ☐ F

Edad: ☐ Igual o menor a 30 años ☒ 31 años o más

Nivel de educación: ☒ Universitaria ☐ Secundaria ☐ Primaria ☐ Informal

1. Conoce usted sobre la intención de desarrollar el proyecto titulado: “**Residencial Costa Mar**”, localizado en el corregimiento d Llano Bonito distrito de Chitré, provincia de Herrera, colindante con Barriada Los Sauces, y Villa Salvador a?.

☒ Sí ☐ No

2. Estaría usted de acuerdo con la realización de este proyecto que busca promover facilidades habitacionales a la población?

☐ Sí ☒ No

Si su respuesta es No, por qué?

Por el ruido del lugar donde están

3. Según su opinión, cuál es el problema ambiental número uno presente en el área.

☒ Aguas residuales ☐ Ruido ☐ Basura ☐ Malos olores Otro _____

.....continuación EsIA Categoría I, Residencial Costa Mar, Encuesta N° 12

4. Considera usted que la construcción de esta obra provocaría algún daño ambiental a los residentes del sector?

Si su respuesta es ☐ Sí ☒ No, señale cuál?.

5. De los aspectos abajo señalados, indique **solo uno** que para usted debe ser tomado en cuenta, por parte del promotor del proyecto, desde el inicio de las actividades del mismo para evitar insatisfacción por parte de los moradores de la comunidad:

☐ Escuchar los comentarios de la comunidad y brindarles la respuesta oportuna.

☐ Brindar oportunidad de empleo a miembros de la comunidad.

☒ Mantener el área libre de basura durante la construcción y operación del proyecto.

6. Tiene usted conocimiento si en esta zona se ha encontrado algún objeto de valor arqueológico durante tareas de construcción?.

☐ Sí ☒ No

7. Qué especies de animales ha visto usted en el sector?

Tiguaré, Papardo, galapago, Canguro, culebra

8. Qué tipo de árboles ha visto usted en el área?

Mano, Guanabana, mango

9. Conoce usted si en el área cercana al proyecto, se han dado inundaciones durante la época de lluvias?

☐ Sí ☒ No

10. Cómo es la disposición final de sus aguas residuales?

☐ Letrina

☐ Tanque Séptico

☒ Alcantarillado Sanitario

Si usa alcantarillado Sanitario, cómo considera el mismo: ☐ Bueno ☒ Malo

11. Cómo se abastece de agua potable?

☐ Pozo Propio

☐ JAAR

☒ IDAAN

Cómo evalúa el servicio de agua recibido: ☐ Bueno ☒ Malo

Encuestador: Marina Lozano

Cédula: 8-297-427

Fecha

12/01/2012



ENCUESTA DE PERCEPCIÓN LOCAL N° 13



Esta encuesta tiene por finalidad, medir el grado de conocimiento que tiene la comunidad sobre el proyecto: **“Residencial Costa Mar”**, promovido por Inmobiliaria Corro Pérez, S.A., cuyo Representante Legal es Miguel Antonio Corro Pérez, con cédula de identidad personal número 7 – 88 – 1159, localizado en carretera hacia playa El Agallito, colindante con Barriada Los Sauces, y Villa Salvadora el corregimiento de Llano Bonito, distrito de Chitré, provincia de Herrera. El mismo se desarrollará en la Finca con Folio Real N° 23057 (F), con Código de ubicación N° 6001 de la Sección de la propiedad del Registro Público de Chitré. La Finca tiene una superficie total de 8 Hectáreas + 1,239 m² +59 dm².

Los resultados de esta encuesta y la información que ella contiene, no puede ser usada para otros fines que no sea la presentación del estudio de impacto ambiental ante el Ministerio de Ambiente. Durante el sondeo de opinión, se hizo entrega de una volante informativa del proyecto a todas las personas abordadas. También fueron fijadas estas volantes informativas en comercios en general, cabinas telefónicas, entre otros lugares de fácil acceso por los moradores del área de influencia.

Nombre Lucinda Solís Cédula 6-57-1922

Sector o localidad Calle Principal Los Sauces Fecha 29-02-2020

Sexo: ☒ M ☒ F Edad: ☐ Igual o menor a 30 años ☒ 31 años o más

Nivel de educación: ☒ Universitaria ☒ Secundaria ☐ Primaria ☐ Informal

1. Conoce usted sobre la intención de desarrollar el proyecto titulado: **“Residencial Costa Mar”**, localizado en el corregimiento d Llano Bonito distrito de Chitré, provincia de Herrera, colindante con Barriada Los Sauces, y Villa Salvadora?.

☒ Sí ☐ No

2. Estaría usted de acuerdo con la realización de este proyecto que busca promover facilidades habitacionales a la población?

☒ Sí ☐ No

Si su respuesta es **No**, por qué?

3. Según su opinión, cuál es el problema ambiental **número uno** presente en el área.

☒ Aguas residuales ☐ Ruido ☐ Basura ☒ Malos olores Otro Quemadero

.....continuación EsIA Categoría I, Residencial Costa Mar, Encuesta N° 13

4. Considera usted que la construcción de esta obra provocaría algún daño ambiental a los residentes del sector?

Si su respuesta es ☒ No ☐ Sí, señale cuál?.

5. De los aspectos abajo señalados, indique **solo uno** que para usted debe ser tomado en cuenta, por parte del promotor del proyecto, desde el inicio de las actividades del mismo para evitar insatisfacción por parte de los moradores de la comunidad:

- ☒ Escuchar los comentarios de la comunidad y brindarles la respuesta oportuna.
☐ Brindar oportunidad de empleo a miembros de la comunidad.
☐ Mantener el área libre de basura durante la construcción y operación del proyecto.

6. Tiene usted conocimiento si en esta zona se ha encontrado algún objeto de valor arqueológico durante tareas de construcción?.

☒ No ☐ Sí

7. Qué especies de animales ha visto usted en el sector?

Vaca, J. guanaco

8. Qué tipo de árboles ha visto usted en el área?

Mango, Agallo, Quinaru

9. Conoce usted si en el área cercana al proyecto, se han dado inundaciones durante la época de lluvias?

☒ No ☐ Sí

10. Cómo es la disposición final de sus aguas residuales?

☐ Letrina ☐ Tanque Séptico ☒ Alcantarillado Sanitario

Si usa alcantarillado Sanitario, cómo considera el mismo: ☒ Bueno ☐ Malo

11. Cómo se abastece de agua potable?

☐ Pozo Propio ☐ JAAR ☒ IDAAN

Cómo evalúa el servicio de agua recibido: ☒ Bueno ☐ Malo

Encuestador: Marina Lozano

Cédula: 8-297-427

Fecha

MD



ENCUESTA DE PERCEPCIÓN LOCAL N° 14



Esta encuesta tiene por finalidad, medir el grado de conocimiento que tiene la comunidad sobre el proyecto: “Residencial Costa Mar”, promovido por Inmobiliaria Corro Pérez, S.A., cuyo Representante Legal es Miguel Antonio Corro Pérez, con cédula de identidad personal número 7 – 88 – 1159, localizado en carretera hacia playa El Agallito, colindante con Barriada Los Sauces, y Villa Salvadora el corregimiento de Llano Bonito, distrito de Chitré, provincia de Herrera. El mismo se desarrollará en la Finca con Folio Real N° 23057 (F), con Código de ubicación N° 6001 de la Sección de la propiedad del Registro Público de Chitré. La Finca tiene una superficie total de 8 Hectáreas + 1,239 m² +59 dm².

Los resultados de esta encuesta y la información que ella contiene, no puede ser usada para otros fines que no sea la presentación del estudio de impacto ambiental ante el Ministerio de Ambiente. Durante el sondeo de opinión, se hizo entrega de una volante informativa del proyecto a todas las personas abordadas. También fueron fijadas estas volantes informativas en comercios en general, cabinas telefónicas, entre otros lugares de fácil acceso por los moradores del área de influencia.

Nombre Dyssi Carpio Cédula 2-705-1215

Sector o localidad Calle principal Los Sauces Fecha 29-02-2020

Sexo: ☒ M ☒ F Edad: ☐ Igual o menor a 30 años ☒ 31 años o más

Nivel de educación: ☒ Universitaria ☐ Secundaria ☐ Primaria ☐ Informal

1. Conoce usted sobre la intención de desarrollar el proyecto titulado: “Residencial Costa Mar”, localizado en el corregimiento d Llano Bonito distrito de Chitré, provincia de Herrera, colindante con Barriada Los Sauces, y Villa Salvadora?.

☒ Sí ☒ No

2. Estaría usted de acuerdo con la realización de este proyecto que busca promover facilidades habitacionales a la población?

☒ Sí ☐ No

Si su respuesta es No, por qué?

3. Según su opinión, cuál es el problema ambiental número uno presente en el área.

☒ Aguas residuales ☐ Ruido ☐ Basura ☐ Malos olores Otro problemas de contaminación

.....continuación EsIA Categoría I, Residencial Costa Mar, Encuesta N° 14

4. Considera usted que la construcción de esta obra provocaría algún daño ambiental a los residentes del sector?

☒ Sí ☐ No

Si su respuesta es Sí, señale cuál?

por los alcantarillados y otros problemas

5. De los aspectos abajo señalados, indique **solo uno** que para usted debe ser tomado en cuenta, por parte del promotor del proyecto, desde el inicio de las actividades del mismo para evitar insatisfacción por parte de los moradores de la comunidad:

☒ Escuchar los comentarios de la comunidad y brindarles la respuesta oportuna.

☐ Brindar oportunidad de empleo a miembros de la comunidad.

☐ Mantener el área libre de basura durante la construcción y operación del proyecto.

6. Tiene usted conocimiento si en esta zona se ha encontrado algún objeto de valor arqueológico durante tareas de construcción?

☐ Sí ☒ No

7. Qué especies de **animales** ha visto usted en el sector?

Puma, gato, Jaguar

8. Qué tipo de árboles ha visto usted en el área?

agallo, Pino Indio, mango

9. Conoce usted si en el área cercana al proyecto, se han dado inundaciones durante la época de lluvias?

☐ Sí ☒ No

10. Cómo es la disposición final de sus aguas residuales?

☐ Letrina

☐ Tanque Séptico

☒ Alcantarillado Sanitario

Si usa alcantarillado Sanitario, cómo considera el mismo: ☐ Bueno ☐ Malo

Regular

11. Cómo se abastece de agua potable?

☐ Pozo Propio

☐ JAAR

☒ IDAAN

Cómo evalúa el servicio de agua recibido: ☐ Bueno ☐ Malo

Regular

Encuestador: Marina Lozano

Cédula: 8-297-427

Fecha

[Firma]



ENCUESTA DE PERCEPCIÓN LOCAL N° 15

Esta encuesta tiene por finalidad, medir el grado de conocimiento que tiene la comunidad sobre el proyecto: “**Residencial Costa Mar**”, promovido por Inmobiliaria Corro Pérez, S.A., cuyo Representante Legal es Miguel Antonio Corro Pérez, con cédula de identidad personal número 7 – 88 – 1159, localizado en carretera hacia playa El Agallito, colindante con Barriada Los Sauces, y Villa Salvadora el corregimiento de Llano Bonito, distrito de Chitré, provincia de Herrera. El mismo se desarrollará en la Finca con Folio Real N° 23057 (F), con Código de ubicación N° 6001 de la Sección de la propiedad del Registro Público de Chitré. La Finca tiene una superficie total de 8 Hectáreas + 1,239 m² +59 dm².

Los resultados de esta encuesta y la información que ella contiene, no puede ser usada para otros fines que no sea la presentación del estudio de impacto ambiental ante el Ministerio de Ambiente. Durante el sondeo de opinión, se hizo entrega de una volante informativa del proyecto a todas las personas abordadas. También fueron fijadas estas volantes informativas en comercios en general, cabinas telefónicas, entre otros lugares de fácil acceso por los moradores del área de influencia.

Nombre Dionisio Vega Cédula 6-64-444

Sector o localidad Calle Principal Los Sauces Fecha 29-02-2020

Sexo: ☒ M ☐ F

Edad: ☐ Igual o menor a 30 años ☒ 31 años o más

Nivel de educación: ☐ Universitaria ☒ Secundaria ☐ Primaria ☐ Informal

1. Conoce usted sobre la intención de desarrollar el proyecto titulado: “**Residencial Costa Mar**”, localizado en el corregimiento d Llano Bonito distrito de Chitré, provincia de Herrera, colindante con Barriada Los Sauces, y Villa Salvadora?.

☒ Sí ☐ No

2. Estaría usted de acuerdo con la realización de este proyecto que busca promover facilidades habitacionales a la población?

☐ Sí ☒ No

Si su respuesta es No, por qué?

Por que (D) tenemos mucho problemas de agua

3. Según su opinión, cuál es el problema ambiental número uno presente en el área.

☐ Aguas residuales ☒ Ruido ☐ Basura ☐ Malos olores Otro (D)

.....continuación EsIA Categoría I, Residencial Costa Mar, Encuesta N° 15

4. Considera usted que la construcción de esta obra provocaría algún daño ambiental a los residentes del sector?

☒ Sí ☐ No

Si su respuesta es Sí, señale cuál?

Por que si viene con la idea de poner el alcantarillado Colapso

5. De los aspectos abajo señalados, indique **solo uno** que para usted debe ser tomado en cuenta, por parte del promotor del proyecto, desde el inicio de las actividades del mismo para evitar insatisfacción por parte de los moradores de la comunidad:

☐ Escuchar los comentarios de la comunidad y brindarles la respuesta oportuna.

☐ Brindar oportunidad de empleo a miembros de la comunidad.

☒ Mantener el área libre de basura durante la construcción y operación del proyecto.

6. Tiene usted conocimiento si en esta zona se ha encontrado algún objeto de valor arqueológico durante tareas de construcción?.

☐ Sí ☒ No

7. Qué especies de **animales** ha visto usted en el sector?

Perro, gato, Iguana,

8. Qué tipo de árboles ha visto usted en el área?

agallo, Pino Indio, mangle, mangro,

9. Conoce usted si en el área cercana al proyecto, se han dado inundaciones durante la época de lluvias?

☐ Sí ☒ No

10. Cómo es la disposición final de sus aguas residuales?

☐ Letrina

☐ Tanque Séptico

☒ Alcantarillado Sanitario

Si usa alcantarillado Sanitario, cómo considera el mismo: ☒ Bueno ☐ Malo -

11. Cómo se abastece de agua potable?

☐ Pozo Propio

☐ JAAR

☒ IDAAN

Cómo evalúa el servicio de agua recibido: ☒ Bueno ☐ Malo

Encuestador: Marina Lozano

Cédula: 8-297-427 Fecha





ENCUESTA DE PERCEPCIÓN LOCAL N° 16



Esta encuesta tiene por finalidad, medir el grado de conocimiento que tiene la comunidad sobre el proyecto: “**Residencial Costa Mar**”, promovido por Inmobiliaria Corro Pérez, S.A., cuyo Representante Legal es Miguel Antonio Corro Pérez, con cédula de identidad personal número 7 – 88 – 1159, localizado en carretera hacia playa El Agallito, colindante con Barriada Los Sauces, y Villa Salvadora el corregimiento de Llano Bonito, distrito de Chitré, provincia de Herrera. El mismo se desarrollará en la Finca con Folio Real N° 23057 (F), con Código de ubicación N° 6001 de la Sección de la propiedad del Registro Público de Chitré. La Finca tiene una superficie total de 8 Hectáreas + 1,239 m² +59 dm².

Los resultados de esta encuesta y la información que ella contiene, no puede ser usada para otros fines que no sea la presentación del estudio de impacto ambiental ante el Ministerio de Ambiente. Durante el sondeo de opinión, se hizo entrega de una volante informativa del proyecto a todas las personas abordadas. También fueron fijadas estas volantes informativas en comercios en general, cabinas telefónicas, entre otros lugares de fácil acceso por los moradores del área de influencia.

Nombre Leyan Lino Cédula N° 20-419

Sector o localidad Barriada Los Sauces Fecha 29-02-2020

Sexo: ☒ M ☒ F Edad: ☐ Igual o menor a 30 años ☒ 31 años o más

Nivel de educación: ☒ Universitaria ☐ Secundaria ☐ Primaria ☐ Informal

1. Conoce usted sobre la intención de desarrollar el proyecto titulado: “**Residencial Costa Mar**”, localizado en el corregimiento d Llano Bonito distrito de Chitré, provincia de Herrera, colindante con Barriada Los Sauces, y Villa Salvadora?.

☒ Sí ☐ No

2. Estaría usted de acuerdo con la realización de este proyecto que busca promover facilidades habitacionales a la población?

☒ Sí ☐ No

Si su respuesta es **No**, por qué?

3. Según su opinión, cuál es el problema ambiental **número uno** presente en el área.

☒ Aguas residuales ☐ Ruido ☐ Basura ☐ Malos olores Otro Agua Potable

.....continuación EsIA Categoría I, Residencial Costa Mar, Encuesta N° 16

4. Considera usted que la construcción de esta obra provocaría algún daño ambiental a los residentes del sector?

Si su respuesta ☒ Sí es ☒ No, señale cuál? _____

5. De los aspectos abajo señalados, indique **solo uno** que para usted debe ser tomado en cuenta, por parte del promotor del proyecto, desde el inicio de las actividades del mismo para evitar insatisfacción por parte de los moradores de la comunidad:

- ☒ Escuchar los comentarios de la comunidad y brindarles la respuesta oportuna.
☐ Brindar oportunidad de empleo a miembros de la comunidad.
☐ Mantener el área libre de basura durante la construcción y operación del proyecto.

6. Tiene usted conocimiento si en esta zona se ha encontrado algún objeto de valor arqueológico durante tareas de construcción?.

☒ Sí ☒ No

7. Qué especies de **animales** ha visto usted en el sector?

Perro, gato.

8. Qué tipo de árboles ha visto usted en el área?

Agave, naranjo, mango.

9. Conoce usted si en el área cercana al proyecto, se han dado inundaciones durante la época de lluvias?

☒ Sí ☒ No

10. Cómo es la disposición final de sus aguas residuales?

☒ Letrina ☒ Tanque Séptico ☒ Alcantarillado Sanitario

Si usa alcantarillado Sanitario, cómo considera el mismo: ☒ Bueno ☒ Malo

11. Cómo se abastece de agua potable?

☒ Pozo Propio ☒ JAAR ☒ IDAAN

Cómo evalúa el servicio de agua recibido: ☒ Bueno ☒ Malo

Encuestador: Marina Lozano

Cédula: 8-297-427

Fecha 



ENCUESTA DE PERCEPCIÓN LOCAL N° 17



Esta encuesta tiene por finalidad, medir el grado de conocimiento que tiene la comunidad sobre el proyecto: “**Residencial Costa Mar**”, promovido por Inmobiliaria Corro Pérez, S.A., cuyo Representante Legal es Miguel Antonio Corro Pérez, con cédula de identidad personal número 7 – 88 – 1159, localizado en carretera hacia playa El Agallito, colindante con Barriada Los Sauces, y Villa Salvador a el corregimiento de Llano Bonito, distrito de Chitré, provincia de Herrera. El mismo se desarrollará en la Finca con Folio Real N° 23057 (F), con Código de ubicación N° 6001 de la Sección de la propiedad del Registro Público de Chitré. La Finca tiene una superficie total de 8 Hectáreas + 1,239 m² +59 dm².

Los resultados de esta encuesta y la información que ella contiene, no puede ser usada para otros fines que no sea la presentación del estudio de impacto ambiental ante el Ministerio de Ambiente. Durante el sondeo de opinión, se hizo entrega de una volante informativa del proyecto a todas las personas abordadas. También fueron fijadas estas volantes informativas en comercios en general, cabinas telefónicas, entre otros lugares de fácil acceso por los moradores del área de influencia.

Nombre Remigio J. J. J. Cédula 7-85-577

Sector o localidad Barriada Los Sauces Fecha 29-02-2020

Sexo: ☒ M ☐ F Edad: ☐ Igual o menor a 30 años ☒ 31 años o más

Nivel de educación: ☐ Universitaria ☐ Secundaria ☒ Primaria ☐ Informal

1. Conoce usted sobre la intención de desarrollar el proyecto titulado: “**Residencial Costa Mar**”, localizado en el corregimiento d Llano Bonito distrito de Chitré, provincia de Herrera, colindante con Barriada Los Sauces, y Villa Salvador a?.

☒ Sí ☐ No

2. Estaría usted de acuerdo con la realización de este proyecto que busca promover facilidades habitacionales a la población?

☒ Sí ☐ No

Si su respuesta es No, por qué?

3. Según su opinión, cuál es el problema ambiental **número uno** presente en el área.

☒ Aguas residuales ☐ Ruido ☐ Basura ☐ Malos olores Otro _____

.....continuación EsIA Categoría I, Residencial Costa Mar, Encuesta N° 17

4. Considera usted que la construcción de esta obra provocaría algún daño ambiental a los residentes del sector?

☐ Sí ☒ No
Si su respuesta es Sí, señale cuál?.

5. De los aspectos abajo señalados, indique **solo uno** que para usted debe ser tomado en cuenta, por parte del promotor del proyecto, desde el inicio de las actividades del mismo para evitar insatisfacción por parte de los moradores de la comunidad:

- ☐ Escuchar los comentarios de la comunidad y brindarles la respuesta oportuna.
- ☐ Brindar oportunidad de empleo a miembros de la comunidad.
- ☒ Mantener el área libre de basura durante la construcción y operación del proyecto.

6. Tiene usted conocimiento si en esta zona se ha encontrado algún objeto de valor arqueológico durante tareas de construcción?.

☐ Sí ☒ No

7. Qué especies de **animales** ha visto usted en el sector?

Perro, gato, Iguana

8. Qué tipo de árboles ha visto usted en el área?

Pino, Lirio, Mango, Marañón, Guine

9. Conoce usted si en el área cercana al proyecto, se han dado inundaciones durante la época de lluvias?

☐ Sí ☒ No

10. Cómo es la disposición final de sus aguas residuales?

☐ Letrina ☐ Tanque Séptico ☒ Alcantarillado Sanitario

Si usa alcantarillado Sanitario, cómo considera el mismo: ☐ Bueno ☒ Malo

11. Cómo se abastece de agua potable?

☐ Pozo Propio ☐ JAAR ☒ IDAAN

Cómo evalúa el servicio de agua recibido: ☐ Bueno ☒ Malo

Encuestador: Marina Lozano Cédula: 8-297-427 Fecha

©®



ENCUESTA DE PERCEPCIÓN LOCAL N° 18



Esta encuesta tiene por finalidad, medir el grado de conocimiento que tiene la comunidad sobre el proyecto: “**Residencial Costa Mar**”, promovido por Inmobiliaria Corro Pérez, S.A., cuyo Representante Legal es Miguel Antonio Corro Pérez, con cédula de identidad personal número 7 – 88 – 1159, localizado en carretera hacia playa El Agallito, colindante con Barriada Los Sauces, y Villa Salvadora el corregimiento de Llano Bonito, distrito de Chitré, provincia de Herrera. El mismo se desarrollará en la Finca con Folio Real N° 23057 (F), con Código de ubicación N° 6001 de la Sección de la propiedad del Registro Público de Chitré. La Finca tiene una superficie total de 8 Hectáreas + 1,239 m² +59 dm².

Los resultados de esta encuesta y la información que ella contiene, no puede ser usada para otros fines que no sea la presentación del estudio de impacto ambiental ante el Ministerio de Ambiente. Durante el sondeo de opinión, se hizo entrega de una volante informativa del proyecto a todas las personas abordadas. También fueron fijadas estas volantes informativas en comercios en general, cabinas telefónicas, entre otros lugares de fácil acceso por los moradores del área de influencia.

Nombre Abilio Castillo Cédula 6-41-2365

Sector o localidad Calle 2 Los Sauces Fecha 29-02-2020

Sexo: ☒ M ☐ F

Edad: ☐ Igual o menor a 30 años ☒ 31 años o más

Nivel de educación: ☒ Universitaria ☐ Secundaria ☐ Primaria ☐ Informal

1. Conoce usted sobre la intención de desarrollar el proyecto titulado: “**Residencial Costa Mar**”, localizado en el corregimiento d Llano Bonito distrito de Chitré, provincia de Herrera, colindante con Barriada Los Sauces, y Villa Salvadora?.

☒ Sí ☐ No

2. Estaría usted de acuerdo con la realización de este proyecto que busca promover facilidades habitacionales a la población?

☒ Sí ☐ No

Si su respuesta es No, por qué?

3. Según su opinión, cuál es el problema ambiental **número uno** presente en el área.

☒ Aguas residuales ☐ Ruido ☐ Basura ☐ Malos olores Otro Agua Potable.

.....continuación EsIA Categoría I, Residencial Costa Mar, Encuesta N° 18

4. Considera usted que la construcción de esta obra provocaría algún daño ambiental a los residentes del sector?

Si su respuesta ☒ Sí ☒ No es Sí, señale cuál?.

5. De los aspectos abajo señalados, indique **solo uno** que para usted debe ser tomado en cuenta, por parte del promotor del proyecto, desde el inicio de las actividades del mismo para evitar insatisfacción por parte de los moradores de la comunidad:

☐ Escuchar los comentarios de la comunidad y brindarles la respuesta oportuna.

☒ Brindar oportunidad de empleo a miembros de la comunidad.

☐ Mantener el área libre de basura durante la construcción y operación del proyecto.

6. Tiene usted conocimiento si en esta zona se ha encontrado algún objeto de valor arqueológico durante tareas de construcción?.

☒ Sí ☒ No

7. Qué especies de animales ha visto usted en el sector?

Puma

8. Qué tipo de árboles ha visto usted en el área?

Pinus, Eucalypto, Maguey, Agave, Alamo,
Aliso

9. Conoce usted si en el área cercana al proyecto, se han dado inundaciones durante la época de lluvias?

☒ Sí ☒ No

10. Cómo es la disposición final de sus aguas residuales?

☒ Letrina

☒ Tanque Séptico

☒ Alcantarillado Sanitario

Si usa alcantarillado Sanitario, cómo considera el mismo: ☒ Bueno ☒ Malo

11. Cómo se abastece de agua potable?

☒ Pozo Propio

☒ JAAR

☒ IDAAN

Cómo evalúa el servicio de agua recibido: ☒ Bueno ☒ Malo

Encuestador: Marina Lozano

Cédula: 8-297-427

Fecha

18/05/2018



ENCUESTA DE PERCEPCIÓN LOCAL N° 19

Esta encuesta tiene por finalidad, medir el grado de conocimiento que tiene la comunidad sobre el proyecto: “**Residencial Costa Mar**”, promovido por Inmobiliaria Corro Pérez, S.A., cuyo Representante Legal es Miguel Antonio Corro Pérez, con cédula de identidad personal número 7 – 88 – 1159, localizado en carretera hacia playa El Agallito, colindante con Barriada Los Sauces, y Villa Salvadora el corregimiento de Llano Bonito, distrito de Chitré, provincia de Herrera. El mismo se desarrollará en la Finca con Folio Real N° 23057 (F), con Código de ubicación N° 6001 de la Sección de la propiedad del Registro Público de Chitré. La Finca tiene una superficie total de 8 Hectáreas + 1,239 m² +59 dm².

Los resultados de esta encuesta y la información que ella contiene, no puede ser usada para otros fines que no sea la presentación del estudio de impacto ambiental ante el Ministerio de Ambiente. Durante el sondeo de opinión, se hizo entrega de una volante informativa del proyecto a todas las personas abordadas. También fueron fijadas estas volantes informativas en comercios en general, cabinas telefónicas, entre otros lugares de fácil acceso por los moradores del área de influencia.

Nombre Karen Herrera Cédula 7-716-1910

Sector o localidad Calle 2 Los Sauces Fecha 29-02-2020

Sexo: ☒ M ☒ F Edad: ☒ Igual o menor a 30 años ☐ 31 años o más

Nivel de educación: ☒ Universitaria ☐ Secundaria ☐ Primaria ☐ Informal

1. Conoce usted sobre la intención de desarrollar el proyecto titulado: “**Residencial Costa Mar**”, localizado en el corregimiento d Llano Bonito distrito de Chitré, provincia de Herrera, colindante con Barriada Los Sauces, y Villa Salvadora?.

☒ Sí ☐ No

2. Estaría usted de acuerdo con la realización de este proyecto que busca promover facilidades habitacionales a la población?

☒ Sí ☐ No

Si su respuesta es No, por qué?

3. Según su opinión, cuál es el problema ambiental **número uno** presente en el área.

☐ Aguas residuales ☐ Ruido ☐ Basura ☒ Malos olores Otro _____

.....continuación EsIA Categoría I, Residencial Costa Mar, Encuesta N° 19

4. Considera usted que la construcción de esta obra provocaría algún daño ambiental a los residentes del sector?

Si su respuesta es ☒ Sí ☒ No, señale cuál?

5. De los aspectos abajo señalados, indique **solo uno** que para usted debe ser tomado en cuenta, por parte del promotor del proyecto, desde el inicio de las actividades del mismo para evitar insatisfacción por parte de los moradores de la comunidad:

- ☐ Escuchar los comentarios de la comunidad y brindarles la respuesta oportuna.
☐ Brindar oportunidad de empleo a miembros de la comunidad.
☒ Mantener el área libre de basura durante la construcción y operación del proyecto.

6. Tiene usted conocimiento si en esta zona se ha encontrado algún objeto de valor arqueológico durante tareas de construcción?

☒ Sí ☒ No

7. Qué especies de **animales** ha visto usted en el sector?

Gato, Morsa, Puma

8. Qué tipo de árboles ha visto usted en el área?

Pino Londo, Mangu, Limon, Agallo

9. Conoce usted si en el área cercana al proyecto, se han dado inundaciones durante la época de lluvias?

☒ Sí ☒ No

10. Cómo es la disposición final de sus aguas residuales?

☒ Letrina ☒ Tanque Séptico ☒ Alcantarillado Sanitario

Si usa alcantarillado Sanitario, cómo considera el mismo: ☒ Bueno ☒ Malo

11. Cómo se abastece de agua potable?

☒ Pozo Propio ☒ JAAR ☒ IDAAN

Cómo evalúa el servicio de agua recibido: ☒ Bueno ☒ Malo

Encuestador: Marina Lozano

Cédula: 8-297-427

Fecha

©®



ENCUESTA DE PERCEPCIÓN LOCAL N° 20



Esta encuesta tiene por finalidad, medir el grado de conocimiento que tiene la comunidad sobre el proyecto: **“Residencial Costa Mar”**, promovido por Inmobiliaria Corro Pérez, S.A., cuyo Representante Legal es Miguel Antonio Corro Pérez, con cédula de identidad personal número 7 – 88 – 1159, localizado en carretera hacia playa El Agallito, colindante con Barriada Los Sauces, y Villa Salvadora el corregimiento de Llano Bonito, distrito de Chitré, provincia de Herrera. El mismo se desarrollará en la Finca con Folio Real N° 23057 (F), con Código de ubicación N° 6001 de la Sección de la propiedad del Registro Público de Chitré. La Finca tiene una superficie total de 8 Hectáreas + 1,239 m² +59 dm².

Los resultados de esta encuesta y la información que ella contiene, no puede ser usada para otros fines que no sea la presentación del estudio de impacto ambiental ante el Ministerio de Ambiente. Durante el sondeo de opinión, se hizo entrega de una volante informativa del proyecto a todas las personas abordadas. También fueron fijadas estas volantes informativas en comercios en general, cabinas telefónicas, entre otros lugares de fácil acceso por los moradores del área de influencia.

Nombre Chette Vigil Cédula 6-723-956

Sector o localidad Calle 2 - Los Sauces Fecha 29-02-2020

Sexo: ☒ M ☐ F Edad: ☒ Igual o menor a 30 años ☐ 31 años o más

Nivel de educación: ☒ Universitaria ☒ Secundaria ☐ Primaria ☐ Informal

1. Conoce usted sobre la intención de desarrollar el proyecto titulado: **“Residencial Costa Mar”**, localizado en el corregimiento d Llano Bonito distrito de Chitré, provincia de Herrera, colindante con Barriada Los Sauces, y Villa Salvadora?.

☒ Sí ☐ No

2. Estaría usted de acuerdo con la realización de este proyecto que busca promover facilidades habitacionales a la población?

☒ Sí ☐ No

Si su respuesta es No, por qué?

3. Según su opinión, cuál es el problema ambiental número uno presente en el área.

☒ Aguas residuales ☐ Ruido ☐ Basura ☐ Malos olores Otro

Agua potable no hay

.....continuación EsIA Categoría I, Residencial Costa Mar, Encuesta N° 20

4. Considera usted que la construcción de esta obra provocaría algún daño ambiental a los residentes del sector?

Si su respuesta es ☒ No ☐ Sí, señale cuál?.

5. De los aspectos abajo señalados, indique **solo uno** que para usted debe ser tomado en cuenta, por parte del promotor del proyecto, desde el inicio de las actividades del mismo para evitar insatisfacción por parte de los moradores de la comunidad:

☐ Escuchar los comentarios de la comunidad y brindarles la respuesta oportuna.

☐ Brindar oportunidad de empleo a miembros de la comunidad.

☒ Mantener el área libre de basura durante la construcción y operación del proyecto.

6. Tiene usted conocimiento si en esta zona se ha encontrado algún objeto de valor arqueológico durante tareas de construcción?.

☒ No ☐ Sí

7. Qué especies de **animales** ha visto usted en el sector?

perro, gato

8. Qué tipo de árboles ha visto usted en el área?

plátano, guano, guano, aguaje, aguaje

9. Conoce usted si en el área cercana al proyecto, se han dado inundaciones durante la época de lluvias?

☒ No ☐ Sí

10. Cómo es la disposición final de sus aguas residuales?

☐ Letrina

☐ Tanque Séptico

☒ Alcantarillado Sanitario

Si usa alcantarillado Sanitario, cómo considera el mismo: ☒ Bueno ☐ Malo

11. Cómo se abastece de agua potable?

☐ Pozo Propio

☐ JAAR

☒ IDAAN

Cómo evalúa el servicio de agua recibido: ☒ Bueno ☐ Malo

Encuestador: Marina Lozano

Cédula: 8-297-427 Fecha

©®



ENCUESTA DE PERCEPCIÓN LOCAL N° 21



Esta encuesta tiene por finalidad, medir el grado de conocimiento que tiene la comunidad sobre el proyecto: “**Residencial Costa Mar**”, promovido por Inmobiliaria Corro Pérez, S.A., cuyo Representante Legal es Miguel Antonio Corro Pérez, con cédula de identidad personal número 7 – 88 – 1159, localizado en carretera hacia playa El Agallito, colindante con Barriada Los Sauces, y Villa Salvadora el corregimiento de Llano Bonito, distrito de Chitré, provincia de Herrera. El mismo se desarrollará en la Finca con Folio Real N° 23057 (F), con Código de ubicación N° 6001 de la Sección de la propiedad del Registro Público de Chitré. La Finca tiene una superficie total de 8 Hectáreas + 1,239 m² +59 dm².

Los resultados de esta encuesta y la información que ella contiene, no puede ser usada para otros fines que no sea la presentación del estudio de impacto ambiental ante el Ministerio de Ambiente. Durante el sondeo de opinión, se hizo entrega de una volante informativa del proyecto a todas las personas abordadas. También fueron fijadas estas volantes informativas en comercios en general, cabinas telefónicas, entre otros lugares de fácil acceso por los moradores del área de influencia.

Nombre Calisto Rodríguez Cédula 9-175-933

Sector o localidad Calle 2 Los Sauces Fecha 29-02-2020

Sexo: ☒ M ☐ F

Edad: ☐ Igual o menor a 30 años ☒ 31 años o más

Nivel de educación: ☐ Universitaria ☒ Secundaria ☐ Primaria ☐ Informal

1. Conoce usted sobre la intención de desarrollar el proyecto titulado: “**Residencial Costa Mar**”, localizado en el corregimiento d Llano Bonito distrito de Chitré, provincia de Herrera, colindante con Barriada Los Sauces, y Villa Salvadora?.

☒ Sí ☐ No

2. Estaría usted de acuerdo con la realización de este proyecto que busca promover facilidades habitacionales a la población?

☒ Sí ☐ No

Si su respuesta es No, por qué?

3. Según su opinión, cuál es el problema ambiental número uno presente en el área.

☐ Aguas residuales ☐ Ruido ☐ Basura ☒ Malos olores Otro agua potable que no hay

.....continuación EsIA Categoría I, Residencial Costa Mar, Encuesta N° 21

4. Considera usted que la construcción de esta obra provocaría algún daño ambiental a los residentes del sector?

Si su respuesta ☐ Sí es ☒ No, señale cuál?.

5. De los aspectos abajo señalados, indique **solo uno** que para usted debe ser tomado en cuenta, por parte del promotor del proyecto, desde el inicio de las actividades del mismo para evitar insatisfacción por parte de los moradores de la comunidad:

- ☐ Escuchar los comentarios de la comunidad y brindarles la respuesta oportuna.
☐ Brindar oportunidad de empleo a miembros de la comunidad.
☒ Mantener el área libre de basura durante la construcción y operación del proyecto.

6. Tiene usted conocimiento si en esta zona se ha encontrado algún objeto de valor arqueológico durante tareas de construcción?.

☐ Sí ☒ No

7. Qué especies de **animales** ha visto usted en el sector?

Perrito, gato

8. Qué tipo de árboles ha visto usted en el área?

Alamo, platanillo, aguacate, guineo

9. Conoce usted si en el área cercana al proyecto, se han dado inundaciones durante la época de lluvias?

☐ Sí ☒ No

10. Cómo es la disposición final de sus aguas residuales?

☐ Letrina ☐ Tanque Séptico ☒ Alcantarillado Sanitario

Si usa alcantarillado Sanitario, cómo considera el mismo: ☐ Bueno ☒ Malo

11. Cómo se abastece de agua potable?

☐ Pozo Propio ☐ JAAR ☒ IDAAN

Cómo evalúa el servicio de agua recibido: ☐ Bueno ☒ Malo

Encuestador: Marina Lozano

Cédula: 8-297-427

Fecha

[Firma]



ENCUESTA DE PERCEPCIÓN LOCAL N° 22



Esta encuesta tiene por finalidad, medir el grado de conocimiento que tiene la comunidad sobre el proyecto: **“Residencial Costa Mar”**, promovido por Inmobiliaria Corro Pérez, S.A., cuyo Representante Legal es Miguel Antonio Corro Pérez, con cédula de identidad personal número 7 – 88 – 1159, localizado en carretera hacia playa El Agallito, colindante con Barriada Los Sauces, y Villa Salvadora el corregimiento de Llano Bonito, distrito de Chitré, provincia de Herrera. El mismo se desarrollará en la Finca con Folio Real N° 23057 (F), con Código de ubicación N° 6001 de la Sección de la propiedad del Registro Público de Chitré. La Finca tiene una superficie total de 8 Hectáreas + 1,239 m² +59 dm².

Los resultados de esta encuesta y la información que ella contiene, no puede ser usada para otros fines que no sea la presentación del estudio de impacto ambiental ante el Ministerio de Ambiente. Durante el sondeo de opinión, se hizo entrega de una volante informativa del proyecto a todas las personas abordadas. También fueron fijadas estas volantes informativas en comercios en general, cabinas telefónicas, entre otros lugares de fácil acceso por los moradores del área de influencia.

Nombre Yobell Rodríguez Cédula 6-86-128

Sector o localidad Calle 2 Los Sauces Fecha 29-02-2020

Sexo: ☒ M ☒ F Edad: ☐ Igual o menor a 30 años ☒ 31 años o más

Nivel de educación: ☒ Universitaria ☐ Secundaria ☐ Primaria ☐ Informal

1. Conoce usted sobre la intención de desarrollar el proyecto titulado: **“Residencial Costa Mar”**, localizado en el corregimiento d Llano Bonito distrito de Chitré, provincia de Herrera, colindante con Barriada Los Sauces, y Villa Salvadora?.

☒ Sí ☒ No

2. Estaría usted de acuerdo con la realización de este proyecto que busca promover facilidades habitacionales a la población?

☒ Sí ☐ No

Si su respuesta es **No**, por qué?

3. Según su opinión, cuál es el problema ambiental **número uno** presente en el área.

☐ Aguas residuales ☐ Ruido ☒ Basura ☐ Malos olores Otro _____

.....continuación EsIA Categoría I, Residencial Costa Mar, Encuesta N° 22

4. Considera usted que la construcción de esta obra provocaría algún daño ambiental a los residentes del sector?

Si su respuesta ☐ Sí ☒ No es ☒ Sí, señale cuál?

5. De los aspectos abajo señalados, indique solo uno que para usted debe ser tomado en cuenta, por parte del promotor del proyecto, desde el inicio de las actividades del mismo para evitar insatisfacción por parte de los moradores de la comunidad:

- ☐ Escuchar los comentarios de la comunidad y brindarles la respuesta oportuna.
- ☐ Brindar oportunidad de empleo a miembros de la comunidad.
- ☒ Mantener el área libre de basura durante la construcción y operación del proyecto.

6. Tiene usted conocimiento si en esta zona se ha encontrado algún objeto de valor arqueológico durante tareas de construcción?

☐ Sí ☒ No

7. Qué especies de animales ha visto usted en el sector?

Perro, gato, iguana

8. Qué tipo de árboles ha visto usted en el área?

Guineo, mango, aguila, guasimo

9. Conoce usted si en el área cercana al proyecto, se han dado inundaciones durante la época de lluvias?

☐ Sí ☒ No

10. Cómo es la disposición final de sus aguas residuales?

☐ Letrina ☐ Tanque Séptico ☒ Alcantarillado Sanitario

Si usa alcantarillado Sanitario, cómo considera el mismo: ☐ Bueno ☒ Malo

11. Cómo se abastece de agua potable?

☐ Pozo Propio ☐ JAAR ☒ IDAAN

Cómo evalúa el servicio de agua recibido: ☐ Bueno ☒ Malo

Encuestador: Marina Lozano

Cédula: 8-297-427

Fecha

[Firma]



ENCUESTA DE PERCEPCIÓN LOCAL N° 23



Esta encuesta tiene por finalidad, medir el grado de conocimiento que tiene la comunidad sobre el proyecto: “Residencial Costa Mar”, promovido por Inmobiliaria Corro Pérez, S.A., cuyo Representante Legal es Miguel Antonio Corro Pérez, con cédula de identidad personal número 7 – 88 – 1159, localizado en carretera hacia playa El Agallito, colindante con Barriada Los Sauces, y Villa Salvadora el corregimiento de Llano Bonito, distrito de Chitré, provincia de Herrera. El mismo se desarrollará en la Finca con Folio Real N° 23057 (F), con Código de ubicación N° 6001 de la Sección de la propiedad del Registro Público de Chitré. La Finca tiene una superficie total de 8 Hectáreas + 1,239 m² +59 dm².

Los resultados de esta encuesta y la información que ella contiene, no puede ser usada para otros fines que no sea la presentación del estudio de impacto ambiental ante el Ministerio de Ambiente. Durante el sondeo de opinión, se hizo entrega de una volante informativa del proyecto a todas las personas abordadas. También fueron fijadas estas volantes informativas en comercios en general, cabinas telefónicas, entre otros lugares de fácil acceso por los moradores del área de influencia.

Nombre Blisi Cedeno Cédula 6-53-760

Sector o localidad Calle 2 Los Sauces - Fecha 29-02-2020

Sexo: ☒ M ☒ F Edad: ☒ Igual o menor a 30 años ☒ 31 años o más

Nivel de educación: ☒ Universitaria ☒ Secundaria ☒ Primaria ☒ Informal

1. Conoce usted sobre la intención de desarrollar el proyecto titulado: “Residencial Costa Mar”, localizado en el corregimiento d Llano Bonito distrito de Chitré, provincia de Herrera, colindante con Barriada Los Sauces, y Villa Salvadora?.

☒ Sí ☒ No

2. Estaría usted de acuerdo con la realización de este proyecto que busca promover facilidades habitacionales a la población?

☒ Sí ☒ No

Si su respuesta es No, por qué?

3. Según su opinión, cuál es el problema ambiental número uno presente en el área.

☒ Aguas residuales ☒ Ruido ☒ Basura ☒ Malos olores Otro Agua Potable no hay

.....continuación EsIA Categoría I, Residencial Costa Mar, Encuesta N° 23

4. Considera usted que la construcción de esta obra provocaría algún daño ambiental a los residentes del sector?

Si su respuesta ☒ Sí ☒ No es ☒ Sí, señale cuál?.

5. De los aspectos abajo señalados, indique **solo uno** que para usted debe ser tomado en cuenta, por parte del promotor del proyecto, desde el inicio de las actividades del mismo para evitar insatisfacción por parte de los moradores de la comunidad:

☐ Escuchar los comentarios de la comunidad y brindarles la respuesta oportuna.

☐ Brindar oportunidad de empleo a miembros de la comunidad.

☒ Mantener el área libre de basura durante la construcción y operación del proyecto.

6. Tiene usted conocimiento si en esta zona se ha encontrado algún objeto de valor arqueológico durante tareas de construcción?.

☒ Sí ☒ No

7. Qué especies de **animales** ha visto usted en el sector?

Pez,

8. Qué tipo de árboles ha visto usted en el área?

Mango, Mucuna, Mucuna, Guadua

9. Conoce usted si en el área cercana al proyecto, se han dado inundaciones durante la época de lluvias?

☒ Sí ☒ No

10. Cómo es la disposición final de sus aguas residuales?

☒ Letrina

☒ Tanque Séptico

☒ Alcantarillado Sanitario

Si usa alcantarillado Sanitario, cómo considera el mismo: ☒ Bueno ☒ Malo

11. Cómo se abastece de agua potable?

☒ Pozo Propio

☒ JAAR

☒ IDAAN

Cómo evalúa el servicio de agua recibido: ☒ Bueno ☒ Malo

Encuestador: Marina Lozano

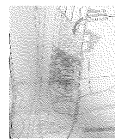
Cédula: 8-297-427

Fecha

17/02/2020



ENCUESTA DE PERCEPCIÓN LOCAL N° 24



Esta encuesta tiene por finalidad, medir el grado de conocimiento que tiene la comunidad sobre el proyecto: “Residencial Costa Mar”, promovido por Inmobiliaria Corro Pérez, S.A., cuyo Representante Legal es Miguel Antonio Corro Pérez, con cédula de identidad personal número 7 – 88 – 1159, localizado en carretera hacia playa El Agallito, colindante con Barriada Los Sauces, y Villa Salvadora el corregimiento de Llano Bonito, distrito de Chitré, provincia de Herrera. El mismo se desarrollará en la Finca con Folio Real N° 23057 (F), con Código de ubicación N° 6001 de la Sección de la propiedad del Registro Público de Chitré. La Finca tiene una superficie total de 8 Hectáreas + 1,239 m² +59 dm².

Los resultados de esta encuesta y la información que ella contiene, no puede ser usada para otros fines que no sea la presentación del estudio de impacto ambiental ante el Ministerio de Ambiente. Durante el sondeo de opinión, se hizo entrega de una volante informativa del proyecto a todas las personas abordadas. También fueron fijadas estas volantes informativas en comercios en general, cabinas telefónicas, entre otros lugares de fácil acceso por los moradores del área de influencia.

Nombre Jesús Angel Montilla Cédula 6-702-217

Sector o localidad Barrio Los Sauces Fecha 29-02-2020

Sexo: ☒ M ☐ F

Edad: ☐ Igual o menor a 30 años ☒ 31 años o más

Nivel de educación: ☐ Universitaria ☐ Secundaria ☒ Primaria ☐ Informal

1. Conoce usted sobre la intención de desarrollar el proyecto titulado: “Residencial Costa Mar”, localizado en el corregimiento d Llano Bonito distrito de Chitré, provincia de Herrera, colindante con Barriada Los Sauces, y Villa Salvadora?.

☒ Sí ☐ No

2. Estaría usted de acuerdo con la realización de este proyecto que busca promover facilidades habitacionales a la población?

☒ Sí ☐ No

Si su respuesta es No, por qué?

3. Según su opinión, cuál es el problema ambiental número uno presente en el área.

☐ Aguas residuales ☐ Ruido ☐ Basura ☒ Malos olores Otro _____

.....continuación EsIA Categoría I, Residencial Costa Mar, Encuesta N° 24

4. Considera usted que la construcción de esta obra provocaría algún daño ambiental a los residentes del sector?

Si su respuesta ☒ Sí ☒ No es ☒ Sí, señale cuál?.

5. De los aspectos abajo señalados, indique **solo uno** que para usted debe ser tomado en cuenta, por parte del promotor del proyecto, desde el inicio de las actividades del mismo para evitar insatisfacción por parte de los moradores de la comunidad:

☐ Escuchar los comentarios de la comunidad y brindarles la respuesta oportuna.

☒ Brindar oportunidad de empleo a miembros de la comunidad.

☐ Mantener el área libre de basura durante la construcción y operación del proyecto.

6. Tiene usted conocimiento si en esta zona se ha encontrado algún objeto de valor arqueológico durante tareas de construcción?.

☒ Sí ☒ No

7. Qué especies de animales ha visto usted en el sector?

Iguana, Lagarto, Puma

8. Qué tipo de árboles ha visto usted en el área?

Guineo, Agallo, Pino, Sandu, Mango

9. Conoce usted si en el área cercana al proyecto, se han dado inundaciones durante la época de lluvias?

☒ Sí ☒ No

10. Cómo es la disposición final de sus aguas residuales?

☒ Letrina ☒ Tanque Séptico ☒ Alcantarillado Sanitario

Si usa alcantarillado Sanitario, cómo considera el mismo: ☒ Bueno ☒ Malo

11. Cómo se abastece de agua potable?

☒ Pozo Propio ☒ JAAR ☒ IDAAN

Cómo evalúa el servicio de agua recibido: ☒ Bueno ☒ Malo

Encuestador: Marina Lozano

Cédula: 8-297-427

Fecha

©®



ENCUESTA DE PERCEPCIÓN LOCAL N° 25



Esta encuesta tiene por finalidad, medir el grado de conocimiento que tiene la comunidad sobre el proyecto: **“Residencial Costa Mar”**, promovido por Inmobiliaria Corro Pérez, S.A., cuyo Representante Legal es Miguel Antonio Corro Pérez, con cédula de identidad personal número 7 – 88 – 1159, localizado en carretera hacia playa El Agallito, colindante con Barriada Los Sauces, y Villa Salvadora el corregimiento de Llano Bonito, distrito de Chitré, provincia de Herrera. El mismo se desarrollará en la Finca con Folio Real N° 23057 (F), con Código de ubicación N° 6001 de la Sección de la propiedad del Registro Público de Chitré. La Finca tiene una superficie total de 8 Hectáreas + 1,239 m² +59 dm².

Los resultados de esta encuesta y la información que ella contiene, no puede ser usada para otros fines que no sea la presentación del estudio de impacto ambiental ante el Ministerio de Ambiente. Durante el sondeo de opinión, se hizo entrega de una volante informativa del proyecto a todas las personas abordadas. También fueron fijadas estas volantes informativas en comercios en general, cabinas telefónicas, entre otros lugares de fácil acceso por los moradores del área de influencia.

Nombre Miguel Antonio Corro Pérez Cédula 6-123-2271
Sector o localidad Calle 2 Los Sauces Fecha 29.02.2020

Sexo: ☒ M ☐ F

Edad: ☒ Igual o menor a 30 años ☐ 31 años o más

Nivel de educación: ☒ Universitaria ☐ Secundaria ☐ Primaria ☐ Informal

1. Conoce usted sobre la intención de desarrollar el proyecto titulado: **“Residencial Costa Mar”**, localizado en el corregimiento d Llano Bonito distrito de Chitré, provincia de Herrera, colindante con Barriada Los Sauces, y Villa Salvadora?.

☒ Sí ☐ No

2. Estaría usted de acuerdo con la realización de este proyecto que busca promover facilidades habitacionales a la población?

☒ Sí ☐ No

Si su respuesta es No, por qué?

3. Según su opinión, cuál es el problema ambiental **número uno** presente en el área.

☒ Aguas residuales ☐ Ruido ☐ Basura ☒ Malos olores Otro _____

.....continuación EsIA Categoría I, Residencial Costa Mar, Encuesta N° 25

4. Considera usted que la construcción de esta obra provocaría algún daño ambiental a los residentes del sector?

Si su respuesta es ☒ Sí ☒ No, señale cuál?.

5. De los aspectos abajo señalados, indique **solo uno** que para usted debe ser tomado en cuenta, por parte del promotor del proyecto, desde el inicio de las actividades del mismo para evitar insatisfacción por parte de los moradores de la comunidad:

- ☐ Escuchar los comentarios de la comunidad y brindarles la respuesta oportuna.
☒ Brindar oportunidad de empleo a miembros de la comunidad.
☐ Mantener el área libre de basura durante la construcción y operación del proyecto.

6. Tiene usted conocimiento si en esta zona se ha encontrado algún objeto de valor arqueológico durante tareas de construcción?.

☒ Sí ☒ No

7. Qué especies de animales ha visto usted en el sector?

Perro, gato, Culicida

8. Qué tipo de árboles ha visto usted en el área?

Guacahuto, almendro, manguito, Pinar Indio

9. Conoce usted si en el área cercana al proyecto, se han dado inundaciones durante la época de lluvias?

☒ Sí ☒ No

10. Cómo es la disposición final de sus aguas residuales?

☒ Letrina ☒ Tanque Séptico ☒ Alcantarillado Sanitario

Si usa alcantarillado Sanitario, cómo considera el mismo: ☒ Bueno ☒ Malo

11. Cómo se abastece de agua potable?

☒ Pozo Propio ☒ JAAR ☒ IDAAN

Cómo evalúa el servicio de agua recibido: ☒ Bueno ☒ Malo

Encuestador: Marina Lozano Cédula: 8-297-427 Fecha 