






**PROVINCIA HERRERA, DISTRITO DE CHITRÉ,
CORREGIMIENTO LLANO BONITO - VERIFICACIÓN
DE COORDENADAS "CLINICA DE UROLOGÍA"**




Escala 1:10,000




LEYENDA

-  Lugares Poblados
 -  Rios y Quebradas
 -  Polígono del Proyecto
 -  Límite de Capacidad Agrológica

Cobertura y Uso de la Tierra 2012

 Área poblada

Capacidad Agrológica

 Arable, muy severas limitaciones en la selección de plantas, requiere un manejo muy cuidadoso o ambas cosas.

Nota:

1. El proyecto se encuentra fuera de los límites del SINAP.
2. El proyecto se ubica en la cuenca hidrográfica 128, río La Villa.
3. El polígono se dibujó en base a las coordenadas suministradas.

Sistema de Referencia Espacial:
Sistema Geodésico Mundial de 1984
Proyección Universal Transversal de Mercator
Zona 17 Norte

Ministerio de Ambiente
Dirección de Información Ambiental
Departamento de Geomática

Fuentes:

- Instituto Nacional de Estadística y Censo
- Ministerio de Ambiente
- Imagen ESRI