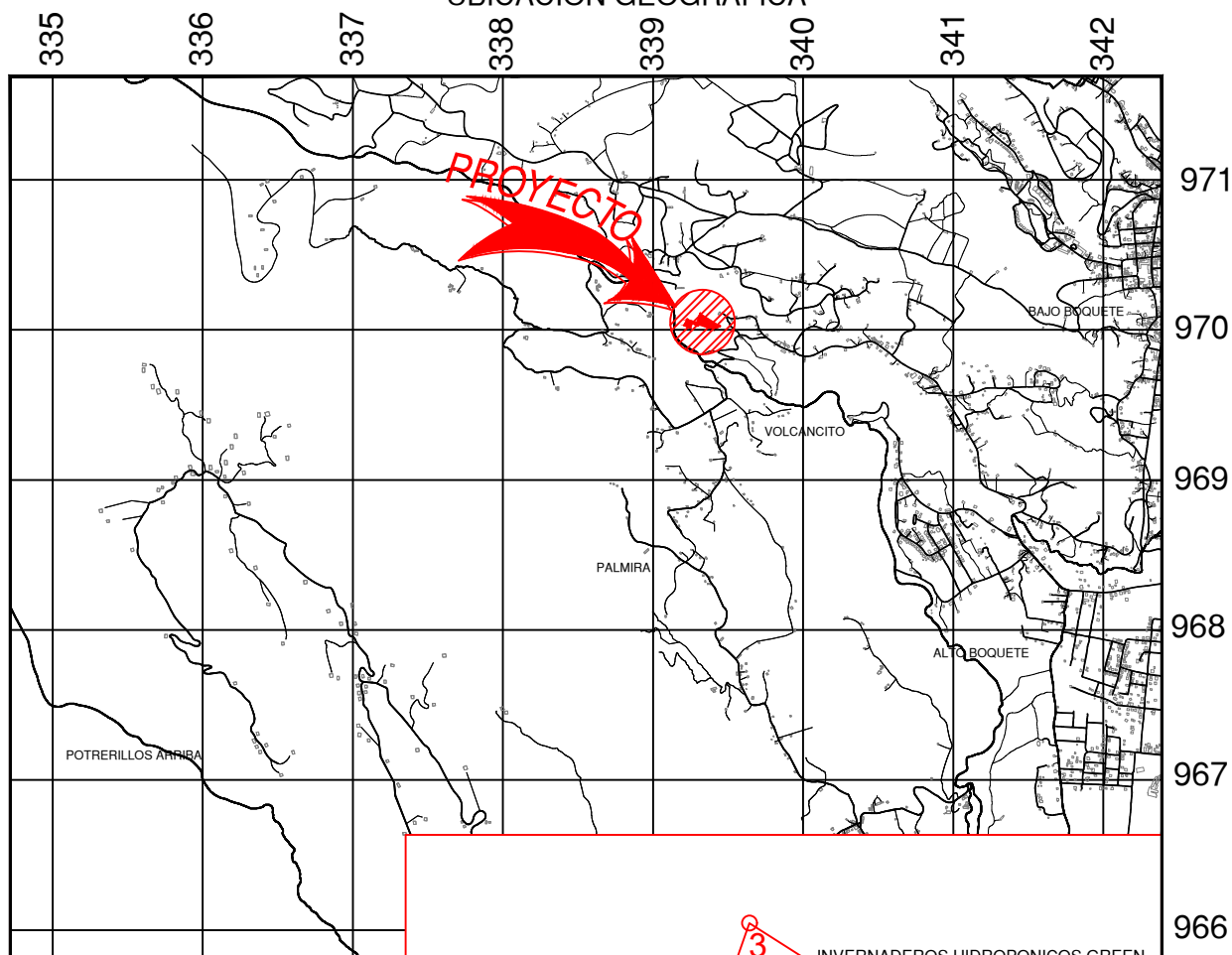
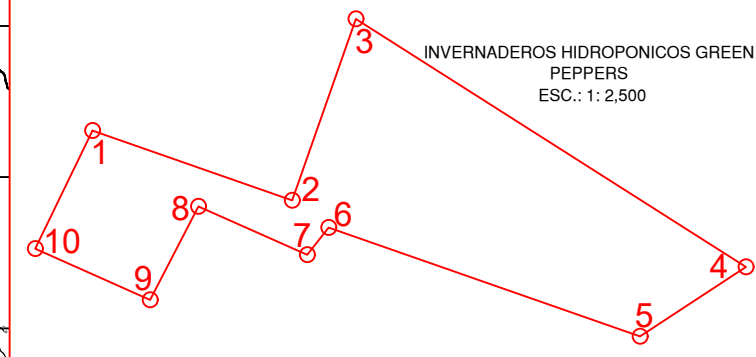


# UBICACION GEOGRAFICA



## COORDENADA DE POLIGONO

PUNTO	ESTE	NORTE
1	339226	970069
2	339292	970046
3	339313	970106
4	339442	970024
5	339407	970001
6	339304	970037
7	339297	970028
8	339261	970044
9	339245	970013
10	339207	970030



## MAPA DE UBICACIÓN DEL PROYECTO

Estudio de Impacto Ambiental  
Categoría I

Proyecto  
**INVERNADEROS HIDROPONICOS GREEN  
PEPPERS**


Promotor:  
**GREEN PEPPERS, S.A.**

Ubicación geográfica:  
**Volcancito, Corregimiento de Boquete,  
Distrito de Boquete, Provincia de Chiriquí.**

Datum WGS 84  
Zona 17



Escala 1:50,000



Ubicación Regional

