

8. Descripción del ambiente socioeconómico.

Este Capítulo presenta la línea base socioeconómica y cultural del Área de Estudio Socioeconómica del proyecto **"Patio de Obra"**.

La descripción del ambiente socioeconómico se basa en información obtenida a partir de la recopilación y análisis las encuestas hechas en las áreas vecinas al proyecto.

El propósito de este capítulo es presentar las características y condiciones generales de la población existente en el Área de Estudio Socioeconómico, así como sus percepciones generales acerca del Proyecto.

8.1. Uso actual de la tierra en sitios colindantes

El Proyecto **"Patio de Obra"**, se construirá en una zona donde se desarrollan actividades comerciales principalmente como: centro de auto repuestos, talleres, lava autos, restaurantes, clínica entre otros.

Figura N° 8.1.
Fotos de los alrededores del proyecto



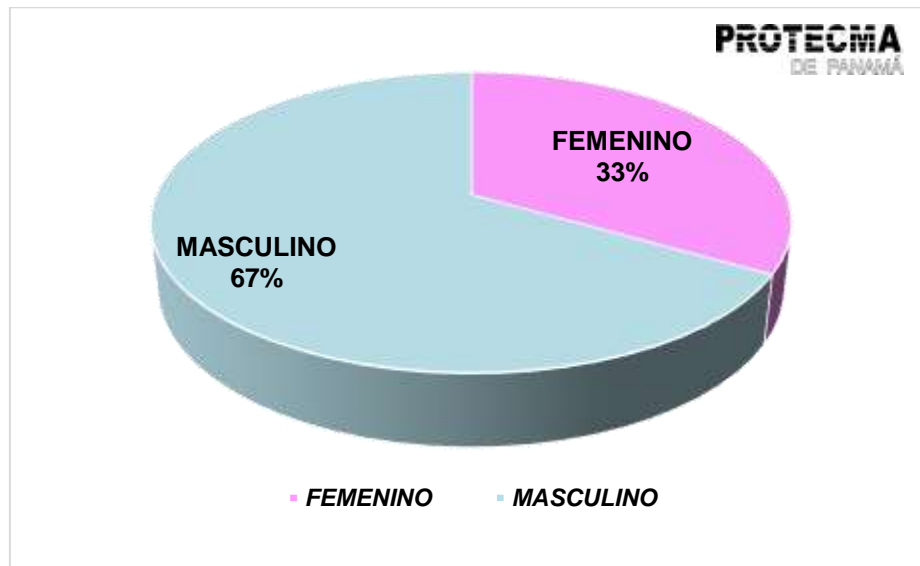
Fuente: fotografías tomadas por el equipo consultor.

8.2. Percepción local sobre el proyecto, obra o actividad (a través del plan de participación ciudadana).

El día 4 y 6 de abril de 2019 se aplicaron las encuestas para conocer la percepción que tiene los residentes del área acerca del proyecto, se aplicaron encuestas en las vías cercanas al futuro proyecto.

Se realizaron un total de 15 encuestas a personas de ambos sexos, todos mayores de edad, obteniéndose resultados que a continuación detallamos. Diez personas de sexo masculino y cinco de sexo femenino, 67% y 33% respectivamente. Además de las encuestas se realizaron entrevistas con los vecinos del área. Anexo N° 13 corresponde a las encuestas aplicadas.

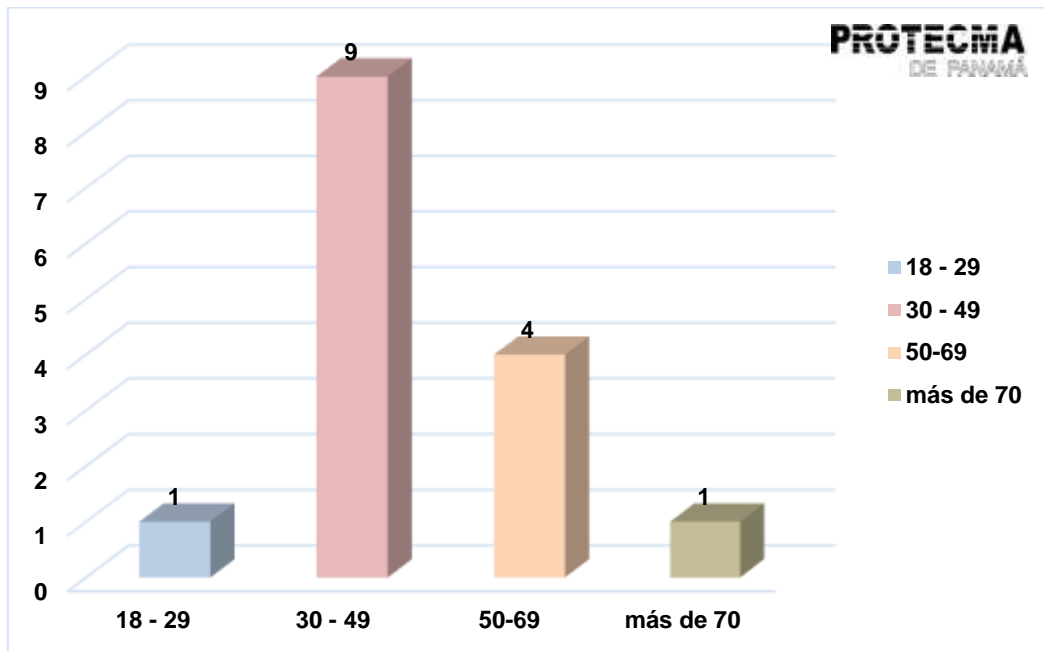
Gráfica N° 8.1
Sexo de los encuestados



Fuente: Realizado por equipo consultor

La edad de los encuestados se agruparon en rangos definidos: de 18 a 29 años; 30 a 49 años; 50 a 69 años y mayores de 70 años.

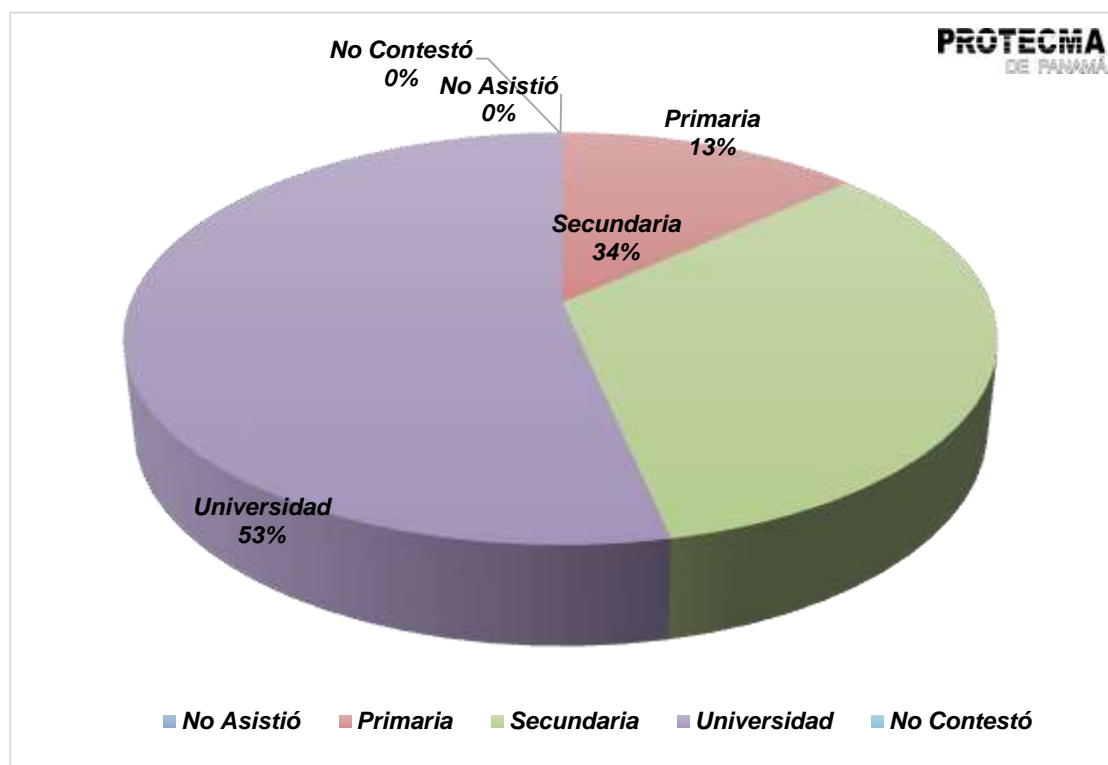
Gráfica N° 8.2
Edad de los encuestados.



Fuente: Realizado por equipo consultor

Los encuestados oscilaban mayormente entre los 30 a 49 años de edad, representado por 8 (60%) personas, seguido de personas de edades comprendidas entre 50-60 años (26.6%).

Gráfica N° 8.3
Nivel de escolaridad de los encuestados.

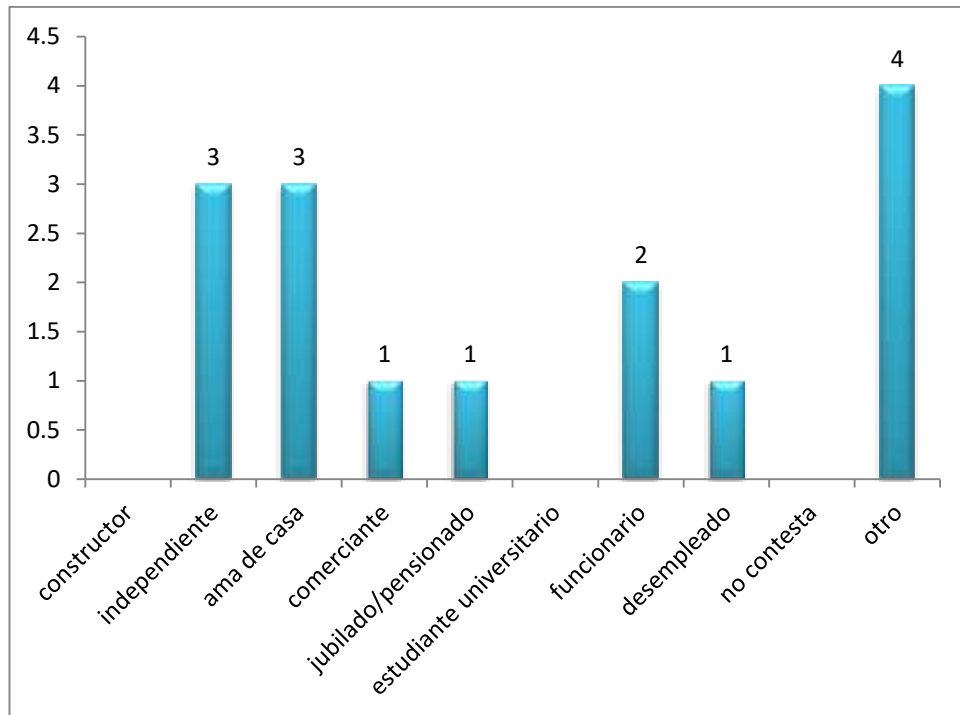


Fuente: Realizado por equipo consultor.

Con respecto al nivel de escolaridad, 8 personas encuestadas respondieron contar con un nivel universitario que corresponde al 53%, seguido de nivel secundario representado por 34% y primario representado con 13% de los encuestados.

Con respecto a la ocupación se les asignó 11 opciones (obrero, independiente, P. doméstico, comerciante, ama de casa, jubilado/pensionado, estudiante universitario, funcionario, desempleado, no contesta y otro. A continuación se muestran los resultados obtenidos.

Gráfica N° 8.4
Ocupación de los encuestados.



Fuente: Realizado por equipo consultor

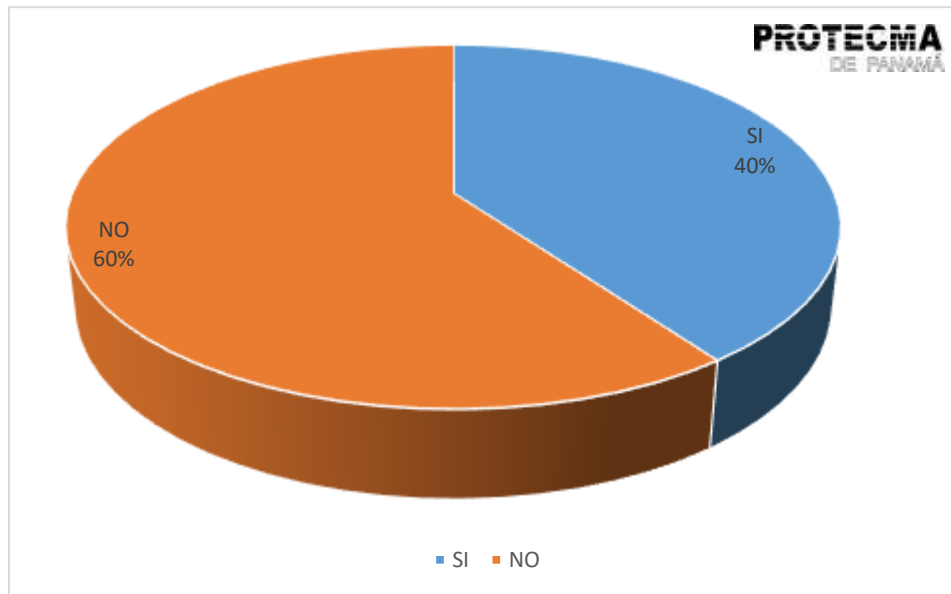
Las encuestas detallan ocho (8) preguntas, en las cuales los encuestados demuestran su conocimiento ante el desarrollo del nuevo Proyecto “**Patio de Obra**”.

Las preguntas fueron las siguientes:

Pregunta N° 1. ¿Tiene usted conocimiento del desarrollo del proyecto?

De los 15 encuestados nueve (9) respondieron que no tenían conocimiento y cinco (5) persona respondió que sí.

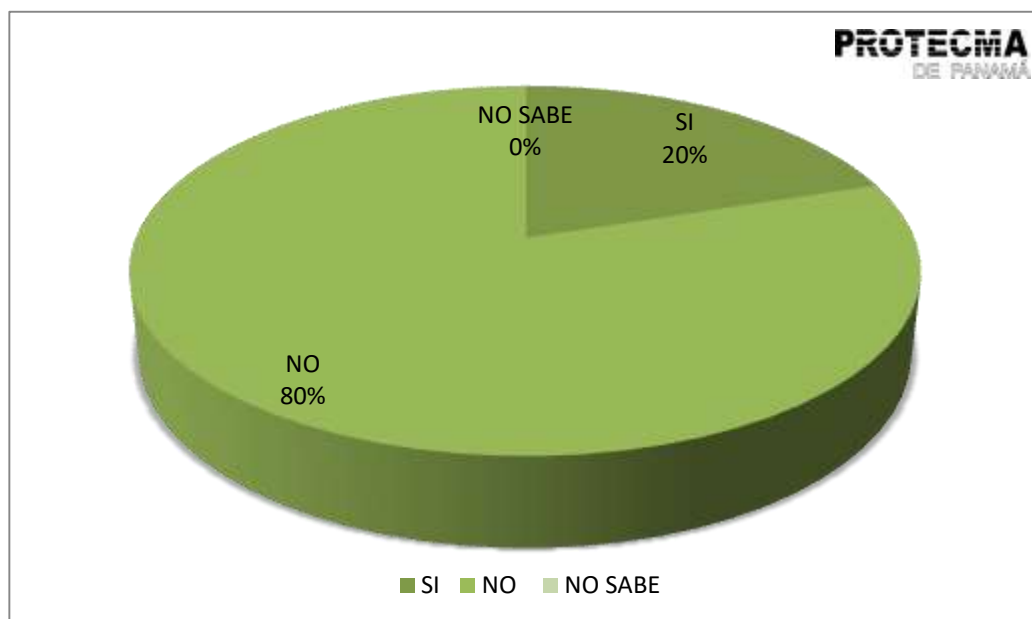
Gráfica N° 8.5.
Pregunta N° 1
¿Tiene usted conocimiento del proyecto?



Fuente: Realizado por equipo consultor

Pregunta N° 2. ¿Considera que el proyecto causará daños a usted o a su propiedad? De los 15 encuestados, 12 respondieron que no considera que el proyecto los afecte y 3 personas respondieron que si por ruido, polvo y depende de lo que hagan.

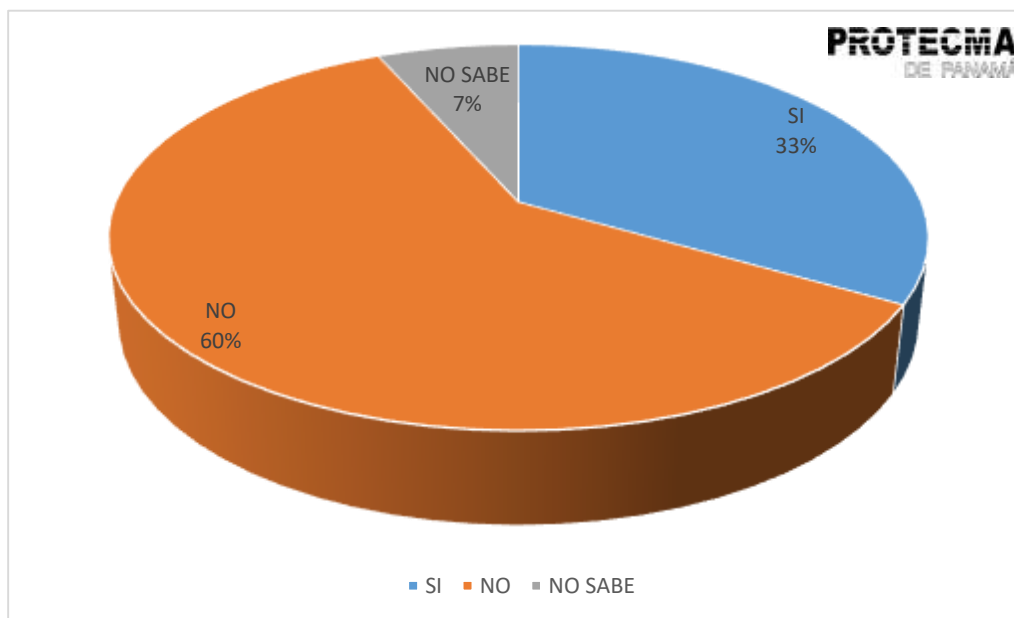
Gráfica N° 8.6.
Pregunta N° 2
¿Considera que la instalación del proyecto, causará daños a usted o su propiedad?



Fuente: Realizado por equipo consultor

Pregunta N° 3. ¿Cree usted que este proyecto puede afectar el ambiente? En esta pregunta nueve (9) de los encuestados respondieron que no afecta, cinco (5) de los encuestados respondieron que sí por el polvo, por el químico de concreto y porque no sabe que se salga luego y una persona respondió que no sabe.

Gráfica N° 8.7.
Pregunta N° 3
Cree usted que el proyecto, puede afectar el ambiente.

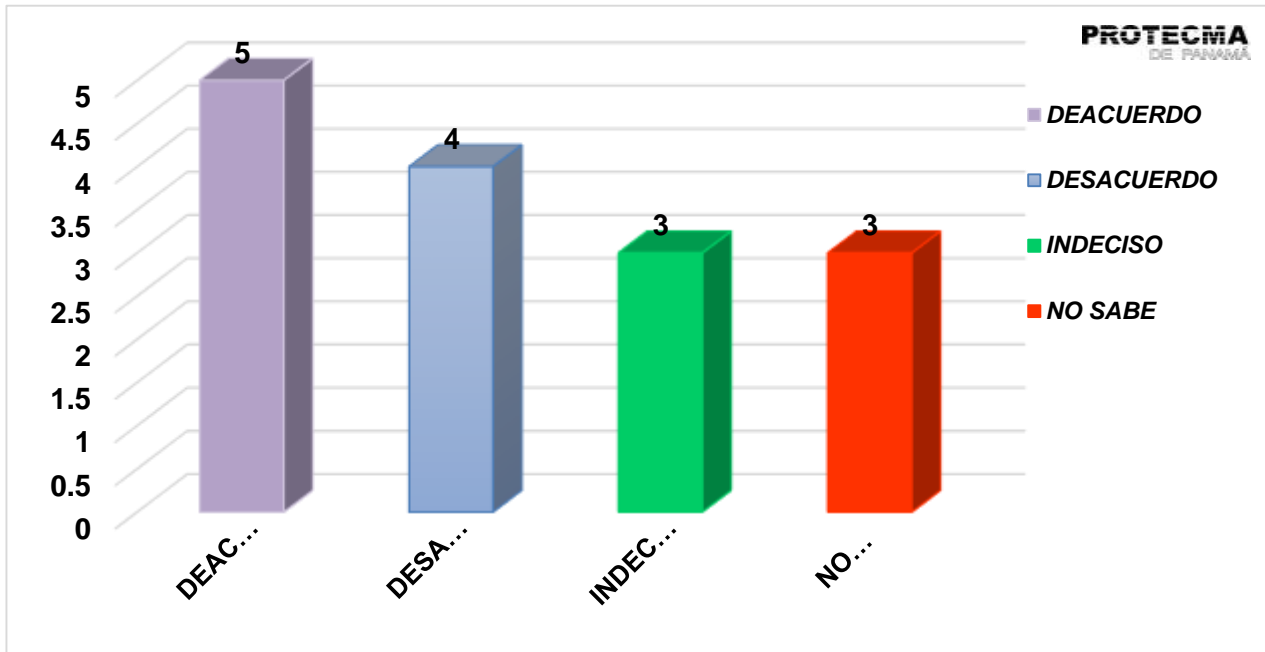


Fuente: Realizado por equipo consultor.

Pregunta N°4. ¿Cuál es su posición frente al desarrollo del proyecto?

De las 15 personas encuestadas, 5 (33.3%), respondieron estar de acuerdo; porque es para el bien de la comunidad (planchas para acceso a casas) y siempre y cuando continúen comprando el concreto como lo hacen actualmente. 4 (27.7%) personas estuvieron en desacuerdo por el polvo que pueden generar, puede perjudicar a vecinos y porque inicio sin previo aviso.

Gráfica N° 8.8.
Pregunta N° 4
¿Cuál es su posición frente al desarrollo del proyecto?



Fuente: Realizado por equipo consultor.

Pregunta N°5. ¿Qué problemas confronta su comunidad actualmente? Para esta pregunta se le pidió que seleccionara una o más de las 11 opciones de la encuesta. Entre los problemas señalados fueron: discontinuidad del servicio de luz eléctrica y agua, mal estado de calles, inseguridad, desempleo.

Pregunta N°6. ¿Qué problemas puede generar el Proyecto?

Las respuestas a esta pregunta fueron las siguientes:

- Generación de polvo que puede provocar daño a la salud.
- Contaminación del ambiente por el equipo que levanta las planchas
- Intranquilidad de los vecinos.
- Enfermedades si usan químicos.
- No sabe

Pregunta N°7. ¿Qué recomendaciones le puede brindar al promotor del Proyecto?

Sobre esta pregunta se obtuvieron varias reacciones entre las que podemos mencionar:

- Que no compren concreto que se pretende hacer al lado del proyecto.
- Que no se afecte a los residentes del área.
- Que coordinen con el Ministerio de Ambiente.
- No afecten las fuentes de agua.
- Que colaboren en la construcción de las veredas de La Peña.
- Que trabajen sin molestar a nadie.
- Que hagan los trabajos bien y en beneficio de la comunidad.
- Que ofrezca trabajo a personas de la comunidad.
- Realizar los procesos correspondientes en torno al lugar.
- Reunirse con la comunidad y explicar el proyecto.
- Que empiecen los trabajos a partir de las 8:00am

Pregunta N° 8. ¿Qué beneficios percibe usted puede traer el nuevo proyecto?

- Mas ingreso económico.
- Generación de empleos (si contratan a personal del área).
- Ninguno.

8.3. Complemento de participación ciudadana

Durante la aplicación de encuestas en el área se repartieron volantes informativas las cuales indican los principales puntos del proyecto "**Patio de Obra**" a cada una de las personas encuestadas y personas en los alrededores y se colocaron en áreas públicas y locales previo permiso. En el anexo N°14 se adjunta modelo de volantes distribuidas.

Figura N° 8.2.
Evidencias de las entrevistas con las personas del área.



Fuente: Fotografías por el equipo consultor.

Figura 8.3.
Volanteo en el área.



Fuente: Fotografías por el equipo consultor.

8.4. Sitios históricos, arqueológicos y culturales declarados.

De acuerdo al Criterio 5, que define si el proyecto genera o presenta alteraciones sobre monumentos, sitio con valor antropológico, arqueológico, histórico y perteneciente al patrimonio cultural, este considera los siguientes factores:

- (a) La afectación, modificación y deterioro de algún monumento histórico, arquitectónico, monumento público, monumento arqueológico, zona típica, o santuario de la naturaleza.

Este factor no aplica al proyecto, ya que el polígono no está afectando, modificando o deteriorando ningún monumento histórico, arquitectónico, monumento público, monumento arqueológico, zona típica, o santuario de la naturaleza.

- (b) La extracción de elementos de zonas donde existen piezas o construcciones con valor histórico, arquitectónico o arqueológico.

Este factor no aplica al proyecto, ya que el área donde se propone el proyecto, es una zona alterada por actividades antropogénicas, sin construcciones con valor histórico, arquitectónico o arqueológicos cercanos o colindantes.

- (c) La afectación de recursos arqueológicos en cualquiera de sus formas.

Conclusión

Todos estos factores fundamentaron el hecho de que no era necesario realizar una prospección arqueológica al sitio del proyecto.

Recomendación

Aun cuando el área del proyecto está totalmente impactada, se recomienda que en caso de encontrarse material arqueológico se notifique a la Dirección Nacional del Patrimonio Histórico del INAC.

8.5. Descripción del paisaje.

El área donde se pretende desarrollar el proyecto está completamente impactada por la edificación actual.

**Figura N° 8.4.
Área del proyecto.**



Fuente: fotografía tomada por el equipo consultor