

DIRECCIÓN DE EVALUACIÓN DE IMPACTO AMBIENTAL

Panamá, 07 de octubre de 2019.  
DEIA-DEEIA-UAS-0677-0710-2019

R/

Doctora  
**Katti Osorio**  
Directora de Patrimonio Histórico  
Ministerio de Cultura

E. S. D.

**Doctora Osorio:**

Le informamos que en la siguiente página web <http://prefasia.miambiente.gob.pa/consultas/> o <http://prefasia.miambiente.gob.pa/unidades-ambientales/> (Ingresar Número de Expediente y hacer click en Buscar), está disponible el Estudio de Impacto Ambiental Categoría II **“ESTUDIOS DISEÑOS Y CONSTRUCCIÓN DE OBRAS PARA: EL DESARROLLO DE DOS PUENTES PEATONALES MARINOS ENTRE LA ISLA SAN IGNACIO DE TUPILE Y LA ISLA MIRIA; UN MURO DE PROTECCIÓN ROMPEOLAS Y ÁREA TECHADA DE CINCO TUMBAS DE LOS ANCESTROS EN ISLA MIRIA; GAZEBO Y RESTAURACIÓN DEL MONUMENTO AL BRIGADIER INABAGINYA EN ISLA MULUTUPU: UBICADOS EN LA COMARCA GUNA YALA”**, a desarrollarse en la comarca Guna Yala, Isla Ignacio de Tupile e Isla Miria en el corregimiento de Ailigandí e isla Mulatupu en el corregimiento de Tubulá, cuyo promotor es **CONADES**.

Tal como dispone el artículo 42 del Decreto Ejecutivo N°. 123 de 14 de agosto de 2009, agradecemos enviar sus comentarios a más tardar ocho (8) días hábiles después de haberlo recibido. Así mismo, con fundamento en el artículo 10 del referido Decreto Ejecutivo, le agradecemos emitir su informe técnico fundamentado en el área de su competencia; mediante la Plataforma PREFASIA, según lo estipulado en el Decreto Ejecutivo No. 36 del 03 de junio de 2019.

No. de expediente: **DEIA-II-F-104-2019**

Sin otro particular, nos suscribimos atentamente.

  
**ANALILIA CASTILLERO**

Jefa del Departamento de Evaluación de Estudio de  
Impacto Ambiental.

DDE/ACP/ac

 **Dirección Nacional de  
Patrimonio Histórico**

Recibido por: *malent*

Fecha: *9-10-19* Hora: *10-03*

Nº de Registro: *1705*



DIRECCIÓN DE EVALUACIÓN DE IMPACTO AMBIENTAL

Panamá, 07 de octubre de 2019.

DEIA-DEEIA-UAS-0677-0710-2019

Licenciada

**Vielka de Garzola**

Jefa de la Unidad Ambiental Sectorial

**Ministerio de Obras Públicas (MOP)**

E. S. D.

**Licenciada Garzola:**

Le informamos que en la siguiente página web <http://prefasia.miambiente.gob.pa/consultas/> o <http://prefasia.miambiente.gob.pa/unidades-ambientales/> (Ingresar Número de Expediente y hacer click en Buscar), está disponible el Estudio de Impacto Ambiental Categoría II “**ESTUDIOS DISEÑOS Y CONSTRUCCIÓN DE OBRAS PARA: EL DESARROLLO DE DOS PUENTES PEATONALES MARINOS ENTRE LA ISLA SAN IGNACIO DE TUPILE Y LA ISLA MIRIA; UN MURO DE PROTECCIÓN ROMPEOLAS Y ÁREA TECHADA DE CINCO TUMBAS DE LOS ANCESTROS EN ISLA MIRIA; GAZEBO Y RESTAURACIÓN DEL MONUMENTO AL BRIGADIER INABAGINYA EN ISLA MULUTUPU; UBICADOS EN LA COMARCA GUNA YALA**”, a desarrollarse en la comarca Guna Yala, Isla Ignacio de Tupile e Isla Miria en el corregimiento de Ailigandí e isla Mulatupu en el corregimiento de Tubulá, cuyo promotor es **CONADES**.

Tal como dispone el artículo 42 del Decreto Ejecutivo N°. 123 de 14 de agosto de 2009, agradecemos enviar sus comentarios a más tardar ocho (8) días hábiles después de haberlo recibido. Así mismo, con fundamento en el artículo 10 del referido Decreto Ejecutivo, le agradecemos emitir su informe técnico fundamentado en el área de su competencia; mediante la Plataforma PREFASIA, según lo estipulado en el Decreto Ejecutivo No. 36 del 03 de junio de 2019.


No. de expediente: **DEIA-II-F-104-2019**

Sin otro particular, nos suscribimos atentamente.

  
**ANALILIA CASTILLERO**

Jefa del Departamento de Evaluación de Estudio de  
Impacto Ambiental.

DDE/ACP/ac



DIRECCIÓN DE EVALUACIÓN DE IMPACTO AMBIENTAL

Panamá, 07 de octubre de 2019.  
**DEIA-DEEIA-UAS-0677-0710-2019**

**Ingeniera**  
**Mariela Barrera**  
Unidad Ambiental Sectorial  
**Instituto de Acueductos y Alcantarillados Nacionales.**  
E. S. D.

Licenciada **Barrera:**

Le informamos que en la siguiente página web <http://prefasia.miambiente.gob.pa/consultas/> o <http://prefasia.miambiente.gob.pa/unidades-ambientales/> (Ingresar Número de Expediente y hacer click en Buscar), está disponible el Estudio de Impacto Ambiental Categoría II “**ESTUDIOS DISEÑOS Y CONSTRUCCIÓN DE OBRAS PARA: EL DESARROLLO DE DOS PUENTES PEATONALES MARINOS ENTRE LA ISLA SAN IGNACIO DE TUPILE Y LA ISLA MIRIA; UN MURO DE PROTECCIÓN ROMPEOLAS Y ÁREA TECHADA DE CINCO TUMBAS DE LOS ANCESTROS EN ISLA MIRIA: GAZEBO Y RESTAURACIÓN DEL MONUMENTO AL BRIGADIER INABAGINYA EN ISLA MULUTUPU: UBICADOS EN LA COMARCA GUNA YALA**”, a desarrollarse en la comarca Guna Yala, Isla Ignacio de Tupile e Isla Miria en el corregimiento de Ailigandí e isla Mulatupu en el corregimiento de Tubulá, cuyo promotor es **CONADES**.

Tal como dispone el artículo 42 del Decreto Ejecutivo N°. 123 de 14 de agosto de 2009, agradecemos enviar sus comentarios a más tardar ocho (8) días hábiles después de haberlo recibido. Así mismo, con fundamento en el artículo 10 del referido Decreto Ejecutivo, le agradecemos emitir su informe técnico fundamentado en el área de su competencia; mediante la Plataforma PREFASIA, según lo estipulado en el Decreto Ejecutivo No. 36 del 03 de junio de 2019.

No. de expediente: **DEIA-II-F-104-2019**

Sin otro particular, nos suscribimos atentamente.

  
**ANALILIA CASTILLERO**  
Jefa del Departamento de Evaluación de Estudio de  
Impacto Ambiental.

DDE/ACP/ac



DIRECCIÓN DE EVALUACIÓN DE IMPACTO AMBIENTAL

Panamá, 07 de octubre de 2019.  
**DEIA-DEEIA-UAS-0677-0710-2019**

Licenciado

**Omar Smith**

Administrador General

**Sistema Nacional de Protección Civil (SINAPROC)**

E. S. D.

**Licenciado Smith:**

Le informamos que en la siguiente página web <http://prefasia.miambiente.gob.pa/consultas/> o <http://prefasia.miambiente.gob.pa/unidades-ambientales/> (Ingresar Número de Expediente y hacer click en Buscar), está disponible el Estudio de Impacto Ambiental Categoría II “**ESTUDIOS DISEÑOS Y CONSTRUCCIÓN DE OBRAS PARA: EL DESARROLLO DE DOS PUENTES PEATONALES MARINOS ENTRE LA ISLA SAN IGNACIO DE TUPILE Y LA ISLA MIRIA; UN MURO DE PROTECCIÓN ROMPEOLAS Y ÁREA TECHADA DE CINCO TUMBAS DE LOS ANCESTROS EN ISLA MIRIA; GAZEBO Y RESTAURACIÓN DEL MONUMENTO AL BRIGADIER INABAGINYA EN ISLA MULUTUPU: UBICADOS EN LA COMARCA GUNA YALA**”, a desarrollarse en la comarca Guna Yala, Isla Ignacio de Tupile e Isla Miria en el corregimiento de Ailigandí e isla Mulatupu en el corregimiento de Tubulá, cuyo promotor es **CONADES**.

Tal como dispone el artículo 42 del Decreto Ejecutivo N°. 123 de 14 de agosto de 2009, agradecemos enviar sus comentarios a más tardar ocho (8) días hábiles después de haberlo recibido. Así mismo, con fundamento en el artículo 10 del referido Decreto Ejecutivo, le agradecemos emitir su informe técnico fundamentado en el área de su competencia; mediante la Plataforma PREFASIA, según lo estipulado en el Decreto Ejecutivo No. 36 del 03 de junio de 2019.

No. de expediente: **DEIA-II-F-104-2019**

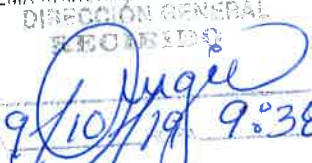
Sin otro particular, nos suscribimos atentamente.

  
**ANALILIA CASTILLERO**

Jefa del Departamento de Evaluación de Estudio de  
Impacto Ambiental.

DDE/ACP/ac



SISTEMA NACIONAL DE PROTECCIÓN CIVIL  
DIRECCIÓN GENERAL  
RECIBIDO  
FIRMA   
FECHA 9/10/19 9:38



DIRECCIÓN DE EVALUACIÓN DE IMPACTO AMBIENTAL

Panamá, 07 de octubre de 2019.

DEIA-DEEIA-UAS-0677-0710-2019

Ingeniera

**Atala Milord**

Unidad Ambiental

**Ministerio de Salud (MINSA)**

E. S. D.

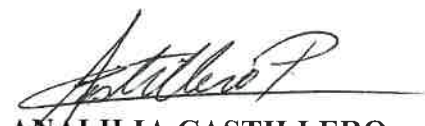
**Ingeniera Milord:**

Le informamos que en la siguiente página web <http://prefasia.miambiente.gob.pa/consultas/> o <http://prefasia.miambiente.gob.pa/unidades-ambientales/> (Ingresar Número de Expediente y hacer click en Buscar), está disponible el Estudio de Impacto Ambiental Categoría II “**ESTUDIOS DISEÑOS Y CONSTRUCCIÓN DE OBRAS PARA: EL DESARROLLO DE DOS PUENTES PEATONALES MARINOS ENTRE LA ISLA SAN IGNACIO DE TUPILE Y LA ISLA MIRIA; UN MURO DE PROTECCIÓN ROMPEOLAS Y ÁREA TECHADA DE CINCO TUMBAS DE LOS ANCESTROS EN ISLA MIRIA; GAZEBO Y RESTAURACIÓN DEL MONUMENTO AL BRIGADIER INABAGINYA EN ISLA MULUTUPU; UBICADOS EN LA COMARCA GUNA YALA**”, a desarrollarse en la comarca Guna Yala, Isla Ignacio de Tupile e Isla Miria en el corregimiento de Ailigandí e isla Mulatupu en el corregimiento de Tubulá, cuyo promotor es **CONADES**.

Tal como dispone el artículo 42 del Decreto Ejecutivo N°. 123 de 14 de agosto de 2009, agradecemos enviar sus comentarios a más tardar ocho (8) días hábiles después de haberlo recibido. Así mismo, con fundamento en el artículo 10 del referido Decreto Ejecutivo, le agradecemos emitir su informe técnico fundamentado en el área de su competencia; mediante la Plataforma PREFASIA, según lo estipulado en el Decreto Ejecutivo No. 36 del 03 de junio de 2019.

No. de expediente: **DEIA-II-F-104-2019**

Sin otro particular, nos suscribimos atentamente.



**ANALILIA CASTILLERO**

Jefa del Departamento de Evaluación de Estudio de Impacto Ambiental.

DDE/ACP/ac

MINSA  
9 OCT 2019 9:09AM

Silke  
9/10/19



DIRECCIÓN DE EVALUACIÓN DE IMPACTO AMBIENTAL

Panamá, 07 de octubre de 2019.

DEIA-DEEIA-UAS-0677-0710-2019

B

Su Excelencia

AUSENCIO PALACIO

Vice Ministro de Asuntos Indígenas

Ministerio de Gobierno

E. S. D.

Su excelencia Palacio:

Le informamos que en la siguiente página web <http://prefasia.miambiente.gob.pa/consultas/> o <http://prefasia.miambiente.gob.pa/unidades-ambientales/> (Ingresar Número de Expediente y hacer click en Buscar), está disponible el Estudio de Impacto Ambiental Categoría II “ESTUDIOS DISEÑOS Y CONSTRUCCIÓN DE OBRAS PARA: EL DESARROLLO DE DOS PUENTES PEATONALES MARINOS ENTRE LA ISLA SAN IGNACIO DE TUPILE Y LA ISLA MIRIA; UN MURO DE PROTECCIÓN ROMPEOLAS Y ÁREA TECHADA DE CINCO TUMBAS DE LOS ANCESTROS EN ISLA MIRIA; GAZEBO Y RESTAURACIÓN DEL MONUMENTO AL BRIGADIER INABAGINYA EN ISLA MULUTUPU: UBICADOS EN LA COMARCA GUNA YALA”, a desarrollarse en la comarca Guna Yala, Isla Ignacio de Tupile e Isla Miria en el corregimiento de Ailigandí e isla Mulutupu en el corregimiento de Tubulá, cuyo promotor es CONADES.

Tal como dispone el artículo 42 del Decreto Ejecutivo N°. 123 de 14 de agosto de 2009, agradecemos enviar sus comentarios a más tardar ocho (8) días hábiles después de haberlo recibido. Así mismo, con fundamento en el artículo 10 del referido Decreto Ejecutivo, le agradecemos emitir su informe técnico fundamentado en el área de su competencia; mediante la Plataforma PREFASIA, según lo estipulado en el Decreto Ejecutivo No. 36 del 03 de junio de 2019.

No. de expediente: DEIA-II-F-104-2019

Adjuntamos copia digital del EsIA

Sin otro particular, nos suscribimos atentamente

ANALILIA CASTILLERO

Jefa del Departamento de Evaluación  
de Estudios de Impacto Ambiental

DDE/ACP/ac

MINISTERIO DE GOBIERNO  
Vice Ministro de Asuntos Indígenas

RECIBIDO

Per: Daniela

Fecha: 9-10-19

Despacho Superior



DIRECCIÓN DE EVALUACIÓN DE IMPACTO AMBIENTAL

Panamá, 07 de octubre de 2019.  
**DEIA-DEEIA-UAS-0677-0710-2019**

14  
P

Arquitecta  
**Blanca Tapia**  
Unidad Ambiental  
**Ministerio de Vivienda y Ordenamiento Territorial**

E. S. D.

**Arq. Tapia:**

Le informamos que en la siguiente página web <http://prefasia.miambiente.gob.pa/consultas/> o <http://prefasia.miambiente.gob.pa/unidades-ambientales/> (Ingresar Número de Expediente y hacer click en Buscar), está disponible el Estudio de Impacto Ambiental Categoría II **“ESTUDIOS DISEÑOS Y CONSTRUCCIÓN DE OBRAS PARA: EL DESARROLLO DE DOS PUENTES PEATONALES MARINOS ENTRE LA ISLA SAN IGNACIO DE TUPILE Y LA ISLA MIRIA; UN MURO DE PROTECCIÓN ROMPEOLAS Y ÁREA TECHADA DE CINCO TUMBAS DE LOS ANCESTROS EN ISLA MIRIA; GAZEBO Y RESTAURACIÓN DEL MONUMENTO AL BRIGADIER INABAGINYA EN ISLA MULUTUPU: UBICADOS EN LA COMARCA GUNA YALA”**, a desarrollarse en la comarca Guna Yala, Isla Ignacio de Tupile e Isla Miria en el corregimiento de Ailigandí e isla Mulatupu en el corregimiento de Tubulá, cuyo promotor es **CONADES**.

Tal como dispone el artículo 42 del Decreto Ejecutivo N°. 123 de 14 de agosto de 2009, agradecemos enviar sus comentarios a más tardar ocho (8) días hábiles después de haberlo recibido. Así mismo, con fundamento en el artículo 10 del referido Decreto Ejecutivo, le agradecemos emitir su informe técnico fundamentado en el área de su competencia; mediante la Plataforma PREFASIA, según lo estipulado en el Decreto Ejecutivo No. 36 del 03 de junio de 2019.

No. de expediente: **DEIA-II-F-104-2019**

Sin otro particular, nos suscribimos atentamente.

  
**ANALILIA CASTILLERO**

Jefa del Departamento de Evaluación de Estudio de  
Impacto Ambiental.


DDE/ACP/ac



160-19  
9-10-19.

MEMORANDO-DEIA-0780-0710-2019

Para: **DIANA LAGUNA**  
Directora de Información Ambiental.

  
De: **DOMILUIS DOMÍNGUEZ E.**  
Director de Evaluación de Impacto Ambiental



Asunto: Solicitud de Ubicación del proyecto

Fecha: 07 de octubre de 2019

Le solicitamos generar una cartografía que nos permita determinar, la ubicación del proyecto categoría II titulado “**ESTUDIOS DISEÑOS Y CONSTRUCCIÓN DE OBRAS PARA: EL DESARROLLO DE DOS PUENTES PEATONALES MARINOS ENTRE LA ISLA SAN IGNACIO DE TUPILE Y LA ISLA MIRIA; UN MURO DE PROTECCIÓN ROMPEOLAS Y ÁREA TECHADA DE CINCO TUMBAS DE LOS ANCESTROS EN ISLA MIRIA; GAZEBO Y RESTAURACIÓN DEL MONUMENTO AL BRIGADIER INABAGINYA EN ISLA MULUTUPU; UBICADOS EN LA COMARCA GUNA YALA**”, a desarrollarse en la comarca Guna Yala, Isla Ignacio de Tupile e Isla Miria en el corregimiento de Ailigandí e isla Mulatupu en el corregimiento de Tubulá, cuyo promotor es **CONADES**.

Se solicita la verificación de las coordenadas UTM del proyecto y la ubicación de cada conjunto de coordenadas presentadas dentro del mismo.

Adjunto coordenadas las cuales se encuentran en DATUM DE UBICACIÓN: **WGS-84**.

Tal como dispone el artículo 42 del Decreto Ejecutivo N°. 123 de 14 de agosto de 2009, agradecemos enviar sus comentarios a más tardar ocho (8) días hábiles después de haberlo recibido. Así mismo, con fundamento en el artículo 10 del referido Decreto Ejecutivo, le agradecemos emitir su informe técnico fundamentado en el área de su competencia; mediante la Plataforma PREFASIA, según lo estipulado en el Decreto Ejecutivo No. 36 del 03 de junio de 2019.

No. de expediente: **DEIA-II-F-104-2019**

Sin otro particular, atentamente.

DDE/ACP/ac





DIRECCIÓN DE EVALUACIÓN DE IMPACTO AMBIENTAL

MEMORANDO-DEIA-0780-0710-2019

Para: **JOSÉ VICTORIA**  
Dirección de Seguridad Hídrica

De: **DOMILUIS DOMÍNGUEZ E.**  
Director de Evaluación de Impacto Ambiental



Asunto: criterio técnico sobre el EsIA

Fecha: 07 de octubre de 2019

Le informamos que en la siguiente página web <http://prefasia.miambiente.gob.pa/consultas/> o <http://prefasia.miambiente.gob.pa/unidades-ambientales/> (Ingresar Número de Expediente y hacer click en Buscar), está disponible el Estudio de Impacto Ambiental Categoría II “**ESTUDIOS DISEÑOS Y CONSTRUCCIÓN DE OBRAS PARA: EL DESARROLLO DE DOS PUENTES PEATONALES MARINOS ENTRE LA ISLA SAN IGNACIO DE TUPILE Y LA ISLA MIRIA; UN MURO DE PROTECCIÓN ROMPEOLAS Y ÁREA TECHADA DE CINCO TUMBAS DE LOS ANCESTROS EN ISLA MIRIA; GAZEBO Y RESTAURACIÓN DEL MONUMENTO AL BRIGADIER INABAGINYA EN ISLA MULUTUPU; UBICADOS EN LA COMARCA GUNA YALA**”, a desarrollarse en la comarca Guna Yala, Isla Ignacio de Tupile e Isla Miria en el corregimiento de Ailigandí e isla Mulatupu en el corregimiento de Tubulá, cuyo promotor es **CONADES**.

Tal como dispone el artículo 42 del Decreto Ejecutivo N°. 123 de 14 de agosto de 2009, agradecemos enviar sus comentarios a más tardar ocho (8) días hábiles después de haberlo recibido. Así mismo, con fundamento en el artículo 10 del referido Decreto Ejecutivo, le agradecemos emitir su informe técnico fundamentado en el área de su competencia; mediante la Plataforma PREFASIA, según lo estipulado en el Decreto Ejecutivo No. 36 del 03 de junio de 2019.

No. de expediente: **DEIA-II-F-104-2019**

Sin otro particular, nos suscribimos atentamente.

DDE/ACP/ac



DIRECCIÓN DE EVALUACIÓN DE IMPACTO AMBIENTAL

MEMORANDO-DEIA-0780-0710-2019

Para: **GRISELIO HAYS MÉNDEZ**

Director Regional de MiAmbiente – Comarca Guna Yala



De: **DOMILUIS DOMÍNGUEZ E.**

Director de Evaluación de Impacto Ambiental



Asunto: criterio técnico sobre el EsIA

Fecha: 07 de octubre de 2019

Le informamos que en la siguiente página web <http://prefasia.miambiente.gob.pa/consultas/> o <http://prefasia.miambiente.gob.pa/unidades-ambientales/> (Ingresar Número de Expediente y hacer click en Buscar), está disponible el Estudio de Impacto Ambiental Categoría II “**ESTUDIOS DISEÑOS Y CONSTRUCCIÓN DE OBRAS PARA: EL DESARROLLO DE DOS PUENTES PEATONALES MARINOS ENTRE LA ISLA SAN IGNACIO DE TUPILE Y LA ISLA MIRIA; UN MURO DE PROTECCIÓN ROMPEOLAS Y ÁREA TECHADA DE CINCO TUMBAS DE LOS ANCESTROS EN ISLA MIRIA; GAZEBO Y RESTAURACIÓN DEL MONUMENTO AL BRIGADIER INABAGINYA EN ISLA MULUTUPU: UBICADOS EN LA COMARCA GUNA YALA**”, a desarrollarse en la comarca Guna Yala, Isla Ignacio de Tupile e Isla Miria en el corregimiento de Ailigandí e isla Mulatupu en el corregimiento de Tubulá, cuyo promotor es **CONADES**.

Tal como dispone el artículo 42 del Decreto Ejecutivo N°. 123 de 14 de agosto de 2009, agradecemos enviar sus comentarios a más tardar ocho (8) días hábiles después de haberlo recibido. Así mismo, con fundamento en el artículo 10 del referido Decreto Ejecutivo, le agradecemos emitir su informe técnico fundamentado en el área de su competencia; mediante la Plataforma PREFASIA, según lo estipulado en el Decreto Ejecutivo No. 36 del 03 de junio de 2019.

No. de expediente: **DEIA-II-F-104-2019**

Unidades consultadas: MINSA, IDAAN, SINAPROC, INAC, MIVIOT, MOP, Viceministerio de Asuntos Indígenas, ARAP e IDAAN.

Sin otro particular, nos suscribimos atentamente.

DDE/ACP/ac

DIRECCIÓN DE EVALUACIÓN DE IMPACTO AMBIENTAL

MEMORANDO-DEIA-0780-0710-2019

Para: **JOSÉ JULIO CASAS**  
Dirección de Costas y Mares

De: **DOMILUIS DOMÍNGUEZ E.**  
Director de Evaluación de Impacto Ambiental



Asunto: criterio técnico sobre el EsIA

Fecha: 21 de agosto de 2019

Le informamos que en la siguiente página web <http://prefasia.miambiente.gob.pa/consultas/> o <http://prefasia.miambiente.gob.pa/unidades-ambientales/> (Ingresar Número de Expediente y hacer click en Buscar), está disponible el Estudio de Impacto Ambiental Categoría II “**ESTUDIOS DISEÑOS Y CONSTRUCCIÓN DE OBRAS PARA: EL DESARROLLO DE DOS PUENTES PEATONALES MARINOS ENTRE LA ISLA SAN IGNACIO DE TUPILE Y LA ISLA MIRIA; UN MURO DE PROTECCIÓN ROMPEOLAS Y ÁREA TECHADA DE CINCO TUMBAS DE LOS ANCESTROS EN ISLA MIRIA: GAZEBO Y RESTAURACIÓN DEL MONUMENTO AL BRIGADIER INABAGINYA EN ISLA MULUTUPU: UBICADOS EN LA COMARCA GUNA YALA**”, a desarrollarse en la comarca Guna Yala, Isla Ignacio de Tupile e Isla Miria en el corregimiento de Ailigandí e isla Mulatupu en el corregimiento de Tubulá, cuyo promotor es **CONADES**.

Tal como dispone el artículo 42 del Decreto Ejecutivo N°. 123 de 14 de agosto de 2009, agradecemos enviar sus comentarios a más tardar ocho (8) días hábiles después de haberlo recibido. Así mismo, con fundamento en el artículo 10 del referido Decreto Ejecutivo, le agradecemos emitir su informe técnico fundamentado en el área de su competencia; mediante la Plataforma PREFASIA, según lo estipulado en el Decreto Ejecutivo No. 36 del 03 de junio de 2019.

No. de expediente: **DEIA-II-F-104-2019**

Sin otro particular, nos suscribimos atentamente.

DDE//ac

DIRECCIÓN DE EVALUACIÓN DE IMPACTO AMBIENTAL

MEMORANDO-DEIA-0780-0710-2019

Para: **DIMAS ARCIA**  
Dirección de Áreas Protegidas y Biodiversidad

De: **DOMILUIS DOMÍNGUEZ E.**  
Director de Evaluación de Impacto Ambiental



Asunto: criterio técnico sobre el EsIA

Fecha: 21 de agosto de 2019

Le informamos que en la siguiente página web <http://prefasia.miambiente.gob.pa/consultas/> o <http://prefasia.miambiente.gob.pa/unidades-ambientales/> (Ingresar Número de Expediente y hacer click en Buscar), está disponible el Estudio de Impacto Ambiental Categoría II **“ESTUDIOS DISEÑOS Y CONSTRUCCIÓN DE OBRAS PARA: EL DESARROLLO DE DOS PUENTES PEATONALES MARINOS ENTRE LA ISLA SAN IGNACIO DE TUPILE Y LA ISLA MIRIA; UN MURO DE PROTECCIÓN ROMPEOLAS Y ÁREA TECHADA DE CINCO TUMBAS DE LOS ANCESTROS EN ISLA MIRIA: GAZEBO Y RESTAURACIÓN DEL MONUMENTO AL BRIGADIER INABAGINYA EN ISLA MULUTUPU: UBICADOS EN LA COMARCA GUNA YALA”**, a desarrollarse en la comarca Guna Yala, Isla Ignacio de Tupile e Isla Miria en el corregimiento de Ailigandí e isla Mulatupu en el corregimiento de Tubulá, cuyo promotor es **CONADES**.

Tal como dispone el artículo 42 del Decreto Ejecutivo N°. 123 de 14 de agosto de 2009, agradecemos enviar sus comentarios a más tardar ocho (8) días hábiles después de haberlo recibido. Así mismo, con fundamento en el artículo 10 del referido Decreto Ejecutivo, le agradecemos emitir su informe técnico fundamentado en el área de su competencia; mediante la Plataforma PREFASIA, según lo estipulado en el Decreto Ejecutivo No. 36 del 03 de junio de 2019.

No. de expediente: **DEIA-II-F-104-2019**

Sin otro particular, nos suscribimos atentamente.

OE. PROTECCIÓN DE DE/ACP/ac

ANON ALBROOK

2019 OCT 7 2:51PM



8

REPÚBLICA DE PANAMÁ  
MINISTERIO DE AMBIENTE (MIAMBIENTE)  
PROVEIDO DEIA 089-2509-19

EL SUSCRITO DIRECTOR DE EVALUACIÓN DE IMPACTO AMBIENTAL, DEL MINISTERIO DE AMBIENTE (MIAMBIENTE), EN USO DE SUS FACULTADES LEGALES, Y

CONSIDERANDO:

Que el **CONSEJO NACIONAL PARA EL DESARROLLO SOSTENIBLE (CONADES)**, faculta para su representación al señor **LUIS HERNÁNDEZ** portador de la cédula de identidad N° **4-749-676**, mediante Resolución No. 334 del 17 de diciembre de 2018, para el desarrollo del proyecto denominado **“ESTUDIOS, DISEÑOS Y CONSTRUCCION DE OBRAS PARA: EL DESARROLLO DE DOS PUENTES PEATONALES MARINOS ENTRE LA ISLA MULATUPU Y TIERRA FIRME Y ENTRE LA ISLA SAN IGNACIO DE TUPILE Y LA ISLA MIRIA; UN MURO DE PROTECCION ROMPEOLAS Y ÁREA TECHADA DE CINCO TUMBAS DE LOS ANCESTROS EN ISLA MIRIA; GAZEBO Y RESTAURACIÓN DEL MONUMENTO AL BRIGADIER INABAGINYA EN ISLA MULATUPU; UBICADOS EN LA COMARCA GUNA YALA”**.

Que en virtud de lo antedicho, el día 20 de septiembre de 2019, el señor **LUIS HERNÁNDEZ**, presentó ante el Ministerio de Ambiente, el Estudio de Impacto Ambiental, Categoría II, denominado **“ESTUDIOS, DISEÑOS Y CONSTRUCCION DE OBRAS PARA: EL DESARROLLO DE DOS PUENTES PEATONALES MARINOS ENTRE LA ISLA MULATUPU Y TIERRA FIRME Y ENTRE LA ISLA SAN IGNACIO DE TUPILE Y LA ISLA MIRIA; UN MURO DE PROTECCION ROMPEOLAS Y ÁREA TECHADA DE CINCO TUMBAS DE LOS ANCESTROS EN ISLA MIRIA; GAZEBO Y RESTAURACIÓN DEL MONUMENTO AL BRIGADIER INABAGINYA EN ISLA MULATUPU; UBICADOS EN LA COMARCA GUNA YALA”**, ubicado en la isla San Ignacio de Tupile e isla Miria en el corregimiento de Ailigandí e isla Mulatupu en el corregimiento Tubualá, Comarca Guna Yala, elaborado bajo la responsabilidad de **ELIZABETH RODRÍGUEZ, JORGE GARCÍA y JOEL CASTILLO**, personas naturales, debidamente inscritas en el Registro de Consultores Idóneos que lleva el Ministerio de Ambiente, mediante las resoluciones **IRC-009-06, IRC-084-01 e IRC-042-01** respectivamente.

Que conforme a lo establecido en el artículo 41 del Decreto Ejecutivo 123 del 14 de agosto de 2009, modificado por el artículo 7 del Decreto ejecutivo No. 155 de 5 de agosto de 2011, se procedió a verificar que el Estudio de Impacto Ambiental, cumpliera con los contenidos mínimos establecidos en el artículo 26 del Decreto Ejecutivo 123 de 14 de agosto de 2009 y con el Decreto Ejecutivo No. 36 de 3 de junio de 2019.

Que luego de revisado el documento se evidenció que el mismo cumple con los contenidos mínimos establecidos en el artículo 26 y lo establecido en los artículos 38, 39 y 62 del Decreto Ejecutivo 123 de 14 de agosto de 2009.

Que luego de revisado el Registro de Consultores Ambientales se evidenció que los consultores se encuentran registrados y habilitados ante el Ministerio de Ambiente, para realizar Estudios de Impacto Ambiental.

Que el Informe de Revisión de los Contenidos Mínimos de la Dirección de Evaluación de Impacto Ambiental con fecha del 10 de septiembre de 2019, recomienda admitir la solicitud de evaluación del Estudio de Impacto Ambiental, Categoría II, denominado **“ESTUDIOS, DISEÑOS Y CONSTRUCCION DE OBRAS PARA: EL DESARROLLO DE DOS PUENTES PEATONALES MARINOS ENTRE LA ISLA MULATUPU Y TIERRA FIRME Y ENTRE LA ISLA SAN IGNACIO DE TUPILE Y LA ISLA MIRIA; UN MURO DE PROTECCION ROMPEOLAS Y ÁREA TECHADA DE CINCO TUMBAS DE LOS ANCESTROS EN ISLA MIRIA; GAZEBO Y RESTAURACIÓN DEL MONUMENTO AL BRIGADIER INABAGINYA EN ISLA MULATUPU; UBICADOS EN LA COMARCA GUNA YALA”**, por considerar que el mismo, cumple con los contenidos mínimos.

9

QUE, DADAS LAS CONSIDERACIONES ANTES EXPUESTAS, EL SUSCRITO DIRECTOR DE EVALUACIÓN DE IMPACTO AMBIENTAL, DEL MINISTERIO DE AMBIENTE,

RESUELVE:

**ARTÍCULO 1:** ADMITIR la solicitud de evaluación del Estudio de Impacto Ambiental, categoría II, del proyecto denominado “**ESTUDIOS, DISEÑOS Y CONSTRUCCION DE OBRAS PARA: EL DESARROLLO DE DOS PUENTES PEATONALES MARINOS ENTRE LA ISLA MULATUPU Y TIERRA FIRME Y ENTRE LA ISLA SAN IGNACIO DE TUPILE Y LA ISLA MIRIA; UN MURO DE PROTECCION ROMPEOLAS Y ÁREA TECHADA DE CINCO TUMBAS DE LOS ANCESTROS EN ISLA MIRIA; GAZEBO Y RESTAURACIÓN DEL MONUMENTO AL BRIGADIER INABAGINYA EN ISLA MULATUPU; UBICADOS EN LA COMARCA GUNA YALA**” promovido por el **CONSEJO NACIONAL PARA EL DESARROLLO SOSTENIBLE (CONADES)**.

**ARTÍCULO 2:** ORDENAR el inicio de la fase de Evaluación y Análisis del Estudio de Impacto Ambiental correspondiente.

**FUNDAMENTO DE DERECHO:** Ley No.41 de 1998; Artículo 98 de la Ley No.38 de 2000; Decreto Ejecutivo N° 123 de 2009, modificado por el Decreto Ejecutivo No.155 de 05 de agosto de 2011 y demás normas complementarias y concordantes.

Dada en la ciudad de Panamá, a los 25 días, del mes de septiembre del año dos mil diecinueve (2019).

CÚMPLASE,

  
**DOMILUIS DOMÍNGUEZ E.**  
Director de Evaluación de Impacto Ambiental.



**FORMATO EIA-FA-007**  
**INFORME DE REVISIÓN DE CONTENIDOS MÍNIMOS DEL**  
**ESTUDIO DE IMPACTO AMBIENTAL**

<b>FECHA DE INGRESO:</b>	20 DE SEPTIEMBRE DE 2019.
<b>FECHA DE INFORME:</b>	25 DE SEPTIEMBRE DE 2019.
<b>PROYECTO:</b>	ESTUDIOS, DISEÑOS Y CONSTRUCCION DE OBRAS PARA: EL DESARROLLO DE DOS PUENTES PEATONALES MARINOS ENTRE LA ISLA MULATUPU Y TIERRA FIRME Y ENTRE LA ISLA SAN IGNACIO DE TUPILE Y LA ISLA MIRIA; UN MURO DE PROTECCION ROMPEOLAS Y ÁREA TECHADA DE CINCO TUMBAS DE LOS ANCESTROS EN ISLA MIRIA; GAZEBO Y RESTAURACIÓN DEL MONUMENTO AL BRIGADIER INABAGINYA EN ISLA MULATUPU; UBICADOS EN LA COMARCA GUNA YALA.
<b>CATEGORÍA:</b>	II
<b>PROMOTOR:</b>	CONSEJO NACIONAL PARA EL DESARROLLO SOSTENIBLE (CONADES).
<b>CONSULTORES:</b>	ELIZABETH RODRÍGUEZ, JORGE GARCÍA y JOEL CASTILLO.
<b>LOCALIZACIÓN:</b>	COMARCA GUNA YALA, ISLA SAN IGNACIO DE TUPILE E ISLA MIRIA EN EL CORREGIMIENTO DE AILIGANDÍ E ISLA MULATUPU EN EL CORREGIMIENTO TUBUALÁ.

**BREVE DESCRIPCIÓN DEL PROYECTO:** Este proyecto consisten en el Estudio Diseño y Construcción de dos puentes peatonales marinos, entre la isla Mulatupu y tierra firme y entre la isla de San Ignacio de Tupile y la isla Miria; un muro de protección rompeolas y área techada de cinco tumbas de los ancestros en isla Miria; gazebo y restauración del monumento al brigadier Inabaginya en isla Mulatupu; ubicados en la Comarca Guna Yala, en un área total de 2,932.00 m<sup>2</sup>.

**FUNDAMENTO DE DERECHO:** Texto Único de la Ley No.41 de 1998; Ley No.38 de 2000; Decreto Ejecutivo N° 123 de 2009, modificado por el Decreto Ejecutivo No.155 de 05 de agosto de 2011, Decreto Ejecutivo No. 36 de 3 de junio de 2019 y demás normas complementarias y concordantes.

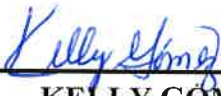
**VERIFICACION DE CONTENIDO:** Que conforme a lo establecido en el artículo 41 del Decreto Ejecutivo 123 del 14 de agosto de 2009, modificado por el artículo 7 del Decreto Ejecutivo No.155 de 5 de agosto de 2011 se inició el procedimiento administrativo para la evaluación de Estudios de Impacto Ambiental, Fase de admisión.

Que luego de revisado el registro de consultores ambientales, se evidenció que los consultores se encuentran registrados y habilitados ante el MINISTERIO DE AMBIENTE (MIAMBIENTE), para realizar Estudios de Impacto Ambiental.


Que luego de revisado el Estudio de Impacto Ambiental (EsIA), Categoría II, del proyecto denominado “ESTUDIOS, DISEÑOS Y CONSTRUCCION DE OBRAS PARA: EL DESARROLLO DE DOS PUENTES PEATONALES MARINOS ENTRE LA ISLA MULATUPU Y TIERRA FIRME Y ENTRE LA ISLA SAN IGNACIO DE TUPILE Y LA ISLA MIRIA; UN MURO DE PROTECCION ROMPEOLAS Y ÁREA TECHADA DE CINCO TUMBAS DE LOS ANCESTROS EN ISLA MIRIA; GAZEBO Y RESTAURACIÓN DEL MONUMENTO AL BRIGADIER INABAGINYA EN ISLA MULATUPU; UBICADOS EN LA COMARCA GUNA YALA.” se evidenció que el mismo cumple con los contenidos mínimos establecidos en el Decreto Ejecutivo No. 123 de 2009 y con el Decreto Ejecutivo No. 36 de 3 de junio de 2019.

**RECOMENDACIONES:** Por lo antes expuesto, se recomienda **ADMITIR** el Estudio de Impacto Ambiental Categoría II del proyecto denominado “ESTUDIOS, DISEÑOS Y CONSTRUCCION DE OBRAS PARA: EL DESARROLLO DE DOS PUENTES PEATONALES MARINOS ENTRE LA ISLA MULATUPU Y TIERRA FIRME Y ENTRE LA ISLA SAN IGNACIO DE TUPILE Y LA ISLA MIRIA; UN MURO DE PROTECCION ROMPEOLAS Y ÁREA TECHADA DE CINCO TUMBAS DE LOS

**ANCESTROS EN ISLA MIRIA; GAZEBO Y RESTAURACIÓN DEL MONUMENTO AL BRIGADIER INABAGINYA EN ISLA MULATUPU; UBICADOS EN LA COMARCA GUNA YALA.”, promovido por el CONSEJO NACIONAL PARA EL DESARROLLO SOSTENIBLE (CONADES).**

  
**KELLY GÓMEZ**  
Técnica Evaluadora

  
**ANALILIA CASTILLERO**  
Jefa del Departamento de Evaluación de Estudios Impacto Ambiental

  
**DOMILUIS DOMÍNGUEZ E.**  
Director de Evaluación de Impacto Ambiental





CONTENIDOS MÍNIMOS DE LOS ESTUDIOS DE IMPACTO AMBIENTAL CATEGORIA II  
Artículo 26. DECRETO EJECUTIVO 123 DE 14 DE AGOSTO DE 2009.

PROYECTO: ESTUDIOS, DISEÑOS Y CONSTRUCCION DE OBRAS PARA: EL DESARROLLO DE DOS PUENTES PEATONALES MARINOS ENTRE LA ISLA MULATUPU Y TIERRA FIRME Y ENTRE LA ISLA SAN IGNACIO DE TUPILE Y LA ISLA MIRIA; UN MURO DE PROTECCION ROMPEOLAS Y ÁREA TECHADA DE CINCO TUMBAS DE LOS ANCESTROS EN ISLA MIRIA; GAZEBO Y RESTAURACIÓN DEL MONUMENTO AL BRIGADIER INABAGINYA EN ISLA MULATUPU; UBICADOS EN LA COMARCA GUNA YALA.

PROMOTOR: CONSEJO NACIONAL PARA EL DESARROLLO SOSTENIBLE (CONADES).

Nº DE EXPEDIENTE: DEIA-II-F-104-2019

FECHA DE ENTRADA: 20/09/2019.

REALIZADO POR (CONSULTORES): ELIZABETH RODRÍGUEZ, JORGE GARCÍA y JOEL CASTILLO.

REVISADO POR (MINISTERIO DE AMBIENTE): KELLY GÓMEZ.

	TEMA	SI	NO	OBSERVACIÓN
1.0	ÍNDICE	X		
2.0	RESUMEN EJECUTIVO	X		
2.1	Datos generales del promotor, que incluya: a) Persona a contactar; b) Números de teléfonos; c) Correo electrónico; e) Página web; f) Nombre y registro del consultor	X		
2.2	Una breve descripción del proyecto, obra o actividad; área a desarrollar, presupuesto aproximado	X		
2.3	Una síntesis de características del área de influencia del proyecto, obra o actividad	X		
2.4	La información más relevante sobre los problemas ambientales críticos generados por el proyecto, obra o actividad	X		
2.5	Descripción de los impactos positivos y negativos generados por el proyecto, obra o actividad	X		
2.6	Descripción de las medidas de mitigación, seguimiento, vigilancia y control previstas para cada tipo de impacto ambiental identificado	X		
2.7	Descripción del plan de participación pública realizado	X		
2.8	Las fuentes de información utilizadas (bibliografía)	X		
3	INTRODUCCIÓN	X		
3.1	Indicar el alcance, objetivos y metodología del estudio presentado	X		
3.2	Categorización: Justificar la categoría del EsIA en función de los criterios de protección ambiental	X		
4	INFORMACIÓN GENERAL	X		
4.1	Información sobre el Promotor (persona natural o jurídica), tipo de empresa, ubicación, certificado de existencia y representación legal de la empresa y certificado de registro de la propiedad, contrato y otros	X		
4.2	Paz y salvo emitido por la ANAM y copia del recibo de pago, por los trámites de evaluación	X		
5	DESCRIPCIÓN DEL PROYECTO, OBRA O ACTIVIDAD	X		
5.1	Objetivo del proyecto, obra o actividad y su justificación	X		
5.2	Ubicación geográfica incluyendo mapa en escala 1:50,000 y coordenadas UTM o geográficas del polígono del proyecto	X		
5.3	Legislación y normas técnicas e instrumentos de gestión ambiental aplicables y su relación con el proyecto, obra o actividad	X		
5.4	Descripción de las fases del proyecto, obra o actividad	X		
5.4.1	Planificación	X		
5.4.2	Construcción/ejecución	X		
5.4.3	Operación	X		

5.4.4	Abandono	X		
5.4.5	Cronograma y tiempo de ejecución de cada fase	X		
5.5	Infraestructura a desarrollar y equipo a utilizar	X		
5.6	Necesidades de insumos durante la construcción/ejecución y operación	X		
5.6.1	Necesidades de servicios básicos (agua, energía, aguas servidas, vías de acceso, transporte público, otros)	X		
5.6.2	Mano de obra (durante la construcción y operación) empleos directos e indirectos generados	X		
5.7	Manejo y disposición de desechos en todas las fases	X		
5.7.1	Sólidos	X		
5.7.2	Líquidos	X		
5.7.3	Gaseosos	X		
5.7.4	Peligrosos	X		
5.8	Concordancia con el plan de uso de suelo	X		
5.9	Monto global de la inversión	X		
6	DESCRIPCIÓN DEL AMBIENTE FÍSICO	X		
6.1	Formaciones geológicas regionales	X		
6.1.2	Unidades geológicas locales	X		
6.3	Caracterización del suelo	X		
6.3.1	La descripción de uso de suelo	X		
6.3.2	Deslinde de la propiedad	X		
6.3.3	Capacidad de uso y aptitud	X		
6.4	Topografía	X		
6.4.1	Mapa Topográfico o plano, según área a desarrollar a escala 1:50, 000	X		
6.5	Clima	X		
6.6	Hidrología	X		
6.6.1	Calidad de aguas superficiales	X		
6.6.1.a	Caudales (máximo, mínimo y promedio anual)	X		
6.6.1.b	Corrientes, mareas y oleajes	X		
6.6.2	Aguas subterráneas	X		
6.7	Calidad de aire	X		
6.7.1	Ruido	X		
6.7.2	Olores	X		
6.8	Antecedentes sobre la vulnerabilidad frente a amenazas naturales en el área	X		
6.9	Identificación de los sitios propensos a inundaciones	X		
6.10	Identificación de los sitios propensos a erosión y deslizamiento	X		
7	DESCRIPCIÓN DEL AMBIENTE BIOLÓGICO	X		
7.1	Característica de la Flora	X		
7.1.1	Caracterización vegetal, inventario forestal (aplicar técnicas forestales reconocidas por ANAM)	X		
7.1.2	Inventario de especies exóticas, amenazadas, endémicas y en peligro de extinción	X		
7.1.3	Mapa de cobertura vegetal y uso de suelo en una escala de 1:20,000	X		
7.2	Característica de la fauna	X		
7.2.1	Inventario de especies, amenazadas, vulnerables, endémicas o en peligro de extinción	X		
7.3	Ecosistemas frágiles	X		
7.3.1	Representatividad de los ecosistemas	X		
8	DESCRIPCIÓN DEL AMBIENTE SOCIOECONÓMICO	X		
8.1	Uso actual de la tierra en sitios colindantes	X		
8.2	Característica de la población (nivel cultural y educativo)	X		
8.2.1	Índices demográficos, sociales y económicos	X		
8.2.3	Índice de ocupación laboral y otros similares que aporten información relevante sobre la calidad	X		

	de vida de las comunidades afectadas			
8.2.4	Equipamiento, servicios, obras de infraestructuras y actividades económicas	X		
8.3	Percepción local sobre el proyecto, obra o actividad (a través del plan de participación ciudadana)	X		
8.4	Sitios históricos, arqueológicos y culturales declarados	X		
8.5	Descripción del paisaje	X		
9.0	IDENTIFICACIÓN DE IMPACTOS AMBIENTALES Y SOCIALES ESPECÍFICOS	X		
9.1	Análisis de la situación ambiental previa (línea base) en comparación con las transformaciones del ambiente esperadas	X		
9.2	Identificación de los impactos ambientales específicos, su carácter, grado de perturbación, importancia ambiental, riesgo de ocurrencia, extensión del área, duración y reversibilidad entre otros	X		
9.3	Metodologías usadas en función de: a) la naturaleza de la acción emprendida, b) las variables ambientales afectadas y c) las características ambientales del área de influencia involucrada	X		
9.4	Análisis de los impactos sociales y económicos a la comunidad producidos por el proyecto	X		
10.0	PLAN DE MANEJO AMBIENTAL (PMA)	X		
10.1	Descripción de las medidas de mitigación específicas frente a cada impacto ambiental.	X		
10.2	Ente responsable de la ejecución de las medidas	X		
10.3	Monitoreo	X		
10.4	Cronograma de ejecución	X		
10.5	Plan de participación ciudadana	X		
10.6	Plan de prevención de riesgos	X		
10.7	Plan de rescate y reubicación de fauna y flora	X		
10.8	Plan de educación ambiental	X		
10.9	Plan de contingencia	X		
10.10	Plan de recuperación ambiental y de abandono	X		
10.11	Costos de la gestión ambiental	X		
11	AJUSTE ECONÓMICO POR EXTERNALIDADES SOCIALES Y AMBIENTALES Y ANÁLISIS DE COSTO-BENEFICIO FINAL	X		
11.1	Valoración monetaria del impacto ambiental	X		
12	LISTA DE PROFESIONALES QUE PARTICIPARON EN LA ELABORACIÓN DEL ESTUDIO DE IMPACTO AMBIENTAL, FIRMA (S) Y RESPONSABILIDADES	X		
12.1	Firmas debidamente notariadas	X		
12.2	Número de registro de consultor (es)	X		
13	CONCLUSIONES Y RECOMENDACIONES	X		
14	BIBLIOGRAFÍA	X		
15	ANEXOS	X		
SEGÚN TIPO DE PROYECTO, OBRA O ACTIVIDAD		SI	NO	OBSERVACIÓN
PROYECTOS DE GENERACIÓN DE ENERGÍAS RENOVABLES particularmente los hidroeléctricos deberán presentar certificación sobre su conducencia, emitida por el Ministerio de Ambiente.			X	No aplica.
PROYECTOS EN ÁREAS PROTEGIDAS Viabilidad por parte de Áreas protegidas (copia simple).			X	No aplica.
PROYECTOS FORESTALES Documento con el Plan de reforestación.			X	No aplica.
PROYECTOS EN ÁREA DEL CORREDOR BIOLÓGICO Análisis de compatibilidad.			X	No aplica.

FORMATO EIA-FA-001

Recepción de Estudio de Impacto Ambiental

PROYECTO: ESTUDIOS, DISEÑOS Y CONSTRUCCION DE OBRAS PARA: EL DESARROLLO DE DOS PUENTES PEATONALES MARINOS ENTRE LA ISLA MULATUPU Y TIERRA FIRME Y ENTRE LA ISLA SAN IGNACIO DE TUPILE Y LA ISLA MIRIA; UN MURO DE PROTECCION ROMPEOLAS Y ÁREA TECHADA DE CINCO TUMBAS DE LOS ANCESTROS EN ISLA MIRIA; GAZEBO Y RESTAURACIÓN DEL MONUMENTO AL BRIGADIER INABAGINYA EN ISLA MULATUPU; UBICADOS EN LA COMARCA GUNA YALA.

PROMOTOR: CONSEJO NACIONAL PARA EL DESARROLLO SOSTENIBLE (CONADES).

CATEGORÍA: II

FECHA DE ENTRADA: 20 DE SEPTIEMBRE DE 2019.

DOCUMENTOS		SI	NO	OBSERVACIÓN
1	SOLICITUD DE EVALUACIÓN DEL ESTUDIO DE IMPACTO AMBIENTAL NOTARIADA Y EN PAPEL SIMPLE 8 ½ X 13 O 14.	X		
2.	DECLARACIÓN JURADA DEBIDAMENTE NOTARIADA (PAPEL NOTARIADO) SOLO PARA LOS ESTUDIOS DE IMPACTO AMBIENTAL CATEGORÍA I.		X	No aplica para esta categoría.
3.	ORIGINAL DEL ESTUDIO DE IMPACTO AMBIENTAL.	X		
4.	COPIA DE CÉDULA DE IDENTIDAD PERSONAL DEL PROMOTOR DEL ESTUDIO, AUTENTICADA O COTEJADA CON SU ORIGINAL.	X		
5.	RECIBO ORIGINAL DE PAGO EN CONCEPTO DE EVALUACIÓN DEL ESTUDIO DE IMPACTO AMBIENTAL, SEGÚN SU CATEGORÍA.	X		
6.	PAZ Y SALVO EXPEDIDO POR EL MINISTERIO DE AMBIENTE, VIGENTE.	X		
7.	CERTIFICADO ORIGINAL DE EXISTENCIA DE LA EMPRESA PROMOTORA, EXPEDIDO POR EL REGISTRO PÚBLICO (EN CASO DE TRATARSE DE PERSONA JURÍDICA), CON UNA VIGENCIA NO MAYOR A TRES (3) MESES.	X		
8.	CERTIFICADO DE REGISTRO PÚBLICO ORIGINAL DE EXISTENCIA DE LA PROPIEDAD (FINCA (S), TERRENOS, ETC), DONDE SE DESARROLLARÁ EL PROYECTO, EXPEDIDO POR EL REGISTRO PÚBLICO, CON UNA VIGENCIA NO MAYOR DE UN (1) AÑO O CUALQUIER OTRO DOCUMENTO QUE SUSTENTE LA TENENCIA DE LA TIERRA.	X		
9.	VERIFICAR QUE LOS CONSULTORES ESTÉN ACTUALIZADOS y HABILITADOS.	X		

REVISADO POR:  
KELLY GÓMEZ