

INFORME TÉCNICO DE INSPECCIÓN No. DRPN-002-2020

I. DATOS GENERALES

Proyecto:	Estudio, Diseño, Anteproyecto Arquitectónico, Desarrollo de Planos, Equipos y Mobiliarios, para el mejoramiento del Subcentro de Salud de Caimitillo.	Categoría:	I
Promotor:	Ministerio de Salud		
Representante Legal:	Rosario Turner		
Localización del Proyecto:	corregimiento de Caimitillo, distrito y provincia de Panamá		
Fecha de inspección:	12 de febrero de 2020		
Fecha del Informe:	13 de febrero de 2020		
Participantes:	Karla González: Evaluadora de Proyectos Braulio Correa: Sección de Verificación del Desempeño Ambiental Eric Morales: Empresa PROYECO Gabriela Moreno: Empresa PROYECO		

II. OBJETIVO

Realizar inspección de verificación de las características del área propuesta para el desarrollo del proyecto, según lo indicado en el Estudio de Impacto Ambiental (EsIA) en cuanto al medio físico y biológico, como las coordenadas de ubicación del polígono del proyecto.

III. BREVE DESCRIPCIÓN DEL PROYECTO

El proyecto consiste, en el mejoramiento del subcentro de salud, construcción de estacionamientos, instalación de una tubería de 200 metros de longitud aproximadamente y una planta de tratamiento de aguas residuales que servirá para sacar de funcionamiento el tanque séptico que actualmente está siendo utilizado por el subcentro de salud, el proyecto se realizara en la Finca Folio Real N° 30281107, código de ubicación 8714 propiedad del Ministerio de Salud con una superficie de 3,906 metros cuadrados, de los cuales solo se utilizarán alrededor de 2,040 metros cuadrados.

IV. DESARROLLO DE LA INSPECCIÓN




La inspección inicio a las 9:37 a.m. del 12 de febrero de 2020, en el área de influencia del proyecto donde se realizaron algunas preguntas a **Eric Morales y Gabriela Moreno (Empresa PROYECO)** mientras nos hacían una breve descripción del proyecto y su alcance. Posteriormente, se procedió a realizar el recorrido del polígono del proyecto.

V. RESULTADOS Y OBSERVACIONES DE LA INSPECCIÓN

- La vegetación observada durante el recorrido de la inspección corresponde a la descrita en el EsIA.

- Se observó que en el terreno donde se desarrollará el proyecto se encuentran actualmente las instalaciones del Centro de Salud.
- Durante el recorrido se observó que dentro del terreno propiedad del Ministerio de Salud, se encuentran realizando otro proyecto que no es parte del EsIA
- La Ingeniera **Gabriela Moreno** nos mencionó que están en espera de los permisos de demolición del Municipio para iniciar con la demolición de la estructura antigua del centro.
- La Ingeniera **Gabriela Moreno** nos indicó que las especificaciones de diseño son estipuladas por el Ministerio de Salud para todos los Centro de Salud.
- Durante la realización de la inspección no se observó fauna en el área de influencia del proyecto.
- Durante el recorrido se le consultó al Ingeniero **Eric Morales**, el sitio de disposición de los materiales producto de la demolición de estructuras existentes, por lo que nos comunicó que estaba en trámite el sitio donde se dispondría el mismo.
- Se le consultó a la Ingeniera **Gabriela Moreno**, si necesitarían trasladar el material sobrante producto del movimiento de tierra, a lo que nos respondió que no sería necesario ya que el terreno se encuentra nivelado. Por lo que no habrá movimiento de tierra.
- Al consultarle sobre la ficha técnica de la Planta de Tratamiento al Ingeniero **Eric Morales**, nos comunicaron que por el momento no habían decidido quien sería la empresa.
- Durante la inspección se le consultó a la Ingeniera **Gabriela Moreno**, cuál sería la empresa responsable del cierre del tanque séptico, a lo que nos mencionó que no contaban aún con la empresa.

VI. IMÁGENES DE LA INSPECCIÓN

COORDENADA DE UBICACIÓN UTM (WGS-84):	IMÁGENES TOMADAS EN EL SITIO.
660440 m E 1012737 m N	<div><p>17N 1012737 660440 Centro de Salud Caimitillo EIAS 12 feb. 2020 9:38:25 a. m.</p></div> <p>Foto 1. Se inició el recorrido con una pequeña explicación del proyecto.</p>
660446 m E 1012731 m N	<div><p>17N 1012731 660446 Centro de Salud Caimitillo EIAS 12 feb. 2020 9:39:21 a. m.</p></div> <p>Foto 2. Observamos el área dispuesta para el acceso al proyecto.</p>
660441 m E 1012732 m N	<div><p>17N 1012732 660441 Centro de Salud Caimitillo EIAS 12 feb. 2020 9:39:35 a. m.</p></div> <p>Foto 3. Observamos la estructura existente dentro del polígono.</p>

660426 m E
1012742 m N



Foto 4. Observamos parte de la estructura que ha sido eliminada.

660414 m E
1012750 m N





Foto 5. Observamos parte de las estructuras existentes en el área.

660427 m E
1012755 m N



Foto 6. Observamos un árbol que afecta la estructura del Centro de Salud.

<p>660406m E 1012732 m N</p>	 <p>Foto 7. Observamos el área utilizada para campamento.</p>
<p>660427 m E 1012721 m N</p>	 <p>Foto 8. Se procedió a verificar el plano de ubicación de las estructuras.</p>


VII. IMAGEN DEL RECORRIDO DE LA INSPECCIÓN



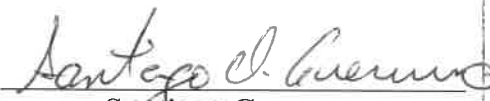
VIII. CONCLUSIONES

- Las coordenadas aportadas en el EsIA, generan un polígono con un área que corresponde al área recorrida y señalada por el promotor para el desarrollo del proyecto durante la inspección
- En el área de influencia del proyecto ya se encuentran las instalaciones del SubCentro de Salud.
- La Flora existente en el polígono, es la estipulada por el EsIA.

Elaborado por:


Karla Paola González
Evaluadora de Estudios de Impacto
Ambiental

Revisado por:


Santiago Guerrero
Director Regional de Panamá Norte

