

**MINISTERIO DE AMBIENTE**  
**DIRECCIÓN DE INFORMACIÓN AMBIENTAL**  
Tel. 500-0855 – Ext. 6715/6047

**MEMORANDO – DIAM – 014185 – 2020**

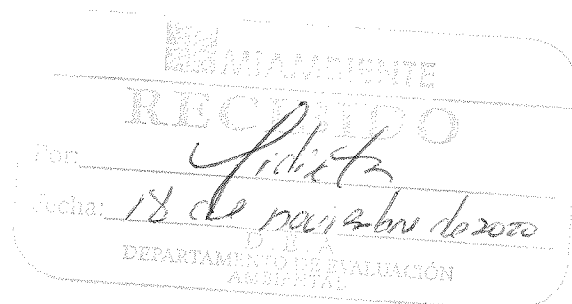
**Para:** Domiluis Domínguez E.  
Director de Evaluación de Impacto Ambiental

*Diana G. Laguna C.*

**De:** Diana Laguna  
Directora

**Asunto:** Verificación de coordenadas

**Fecha:** Panamá, 18 de noviembre de 2020



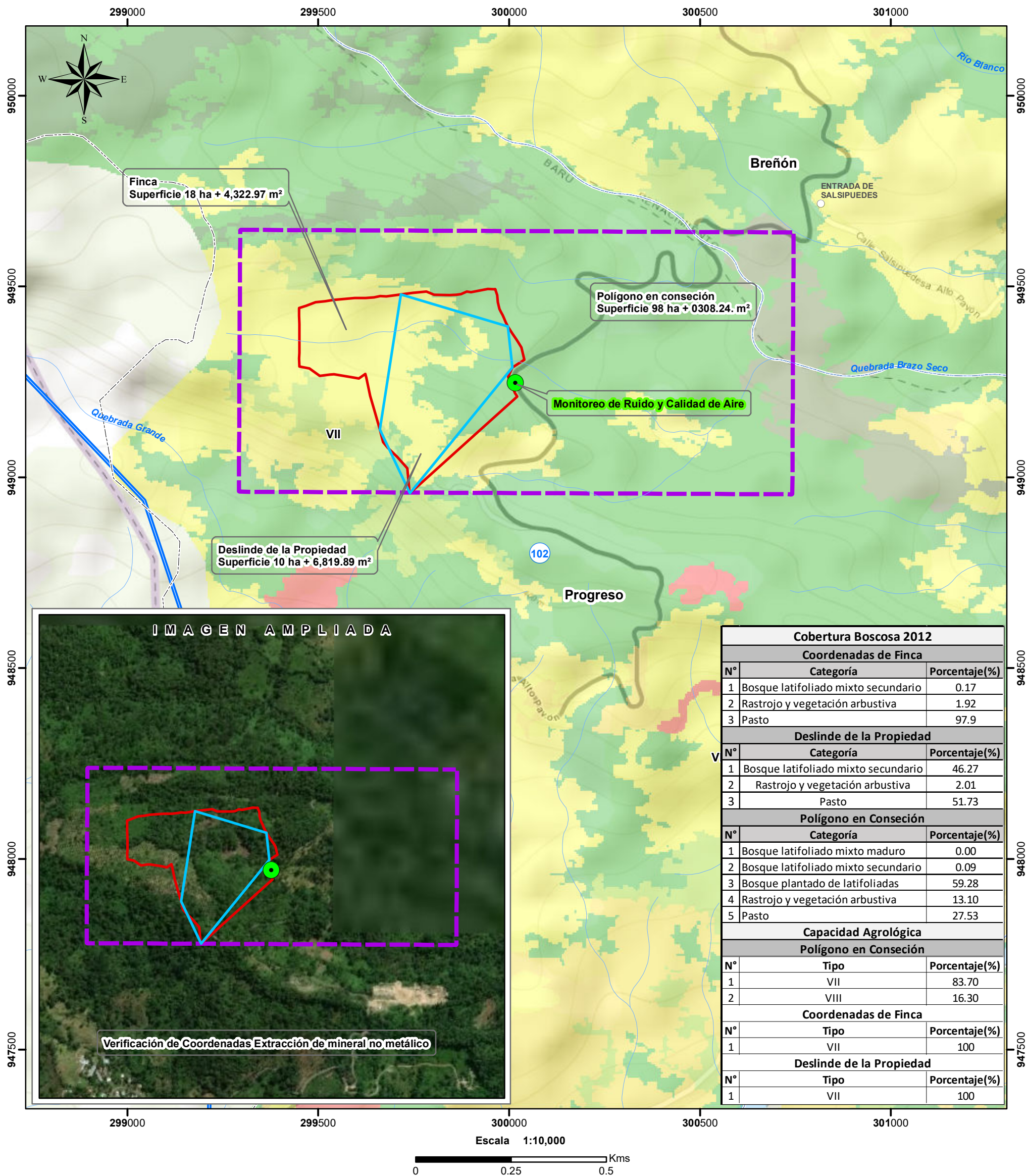
En respuesta al memorando **DEEIA-0527-0911-2020**, donde solicita la verificación de las coordenadas con respecto al proyecto categoría II “EXTRACCIÓN DE MINERAL NO METÁLICO (PIEDRA CALIZA)” ubicado en Paso Canoas Arriba, le informamos lo siguiente:

Con las coordenadas suministradas se generó: 1 dato puntual y tres polígonos:









1. Polígono Finca con una superficie 18 ha + 4,322.97 m<sup>2</sup>
2. Polígono Deslinde de la Propiedad con una superficie 10 ha + 6,819.89 m<sup>2</sup>
3. Polígono en concesión con superficie 98 ha + 0308.24. m<sup>2</sup> y se encuentran fuera de los límites del SINAP.

De acuerdo a la Cobertura Boscosa y Uso de la Tierra, año 2012, los polígono se ubican en las categorías de bosque latifoliado mixto maduro, bosque latifoliado mixto secundario, rastrojo y vegetación arbustiva y pasto, y según la Capacidad Agrológica se ubica en los tipos VII y VIII.








**PROVINCIA DE CHIRIQUÍ ,DISTRITO DE BARÚ,  
CORREGIMIENTO DE PROGRESO - VERIFICACIÓN DE  
COORDENADAS, PROYECTO EXTRACCIÓN DE MINERAL  
NO METÁLICO (PIEDRA CALIZA)**



## LEYENDA

-  Monitoreo de Ruido y Calidad de Aire
-  Lugares Poblado
-  Ríos y quebradas
-  Deslinde de la propiedad
-  Polígono de Finca
-  Polígono en Conseción
-  Límite de Corregimientos
-  Cuentas Hidrográficas

## Cobertura y Uso de la Tierra

-  Bosque latifoliado mixto maduro
-  Bosque latifoliado mixto secundario
-  Bosque plantado de latifoliadas
-  Otro cultivo anual
-  Pasto
-  Rastrojo y vegetación arbustiva
-  Área poblada

### Capacidad Agrológica

- VII** No arable, con limitaciones muy severas, apta para pastos, bosques, tierras de reserva.
- VIII** No arable, con limitaciones que impiden su uso en la producción de plantas comerciales.

Nota:

- El proyecto se encuentra fuera del SINAP.
- Los datos poligonales y puntuales se generaron en base a la información suministrada.
- El proyecto se ubica en los tipos VII y VIII de Capacidad Agrológica.

**Sistema de Referencia Espacial:**  
Sistema Geodésico Mundial de 1984  
Proyección Universal Transversal de Mercator  
Zona 17 Norte

**Ministerio de Ambiente**  
**Dirección de Información Ambiental**  
**Departamento de Geomática**

Fuente:

- Instituto Nacional de Estadística y Censo
- Ministerio de Ambiente
- Imagen Satelital ESRI
- Memorando DEEIA-0527-0911-2020