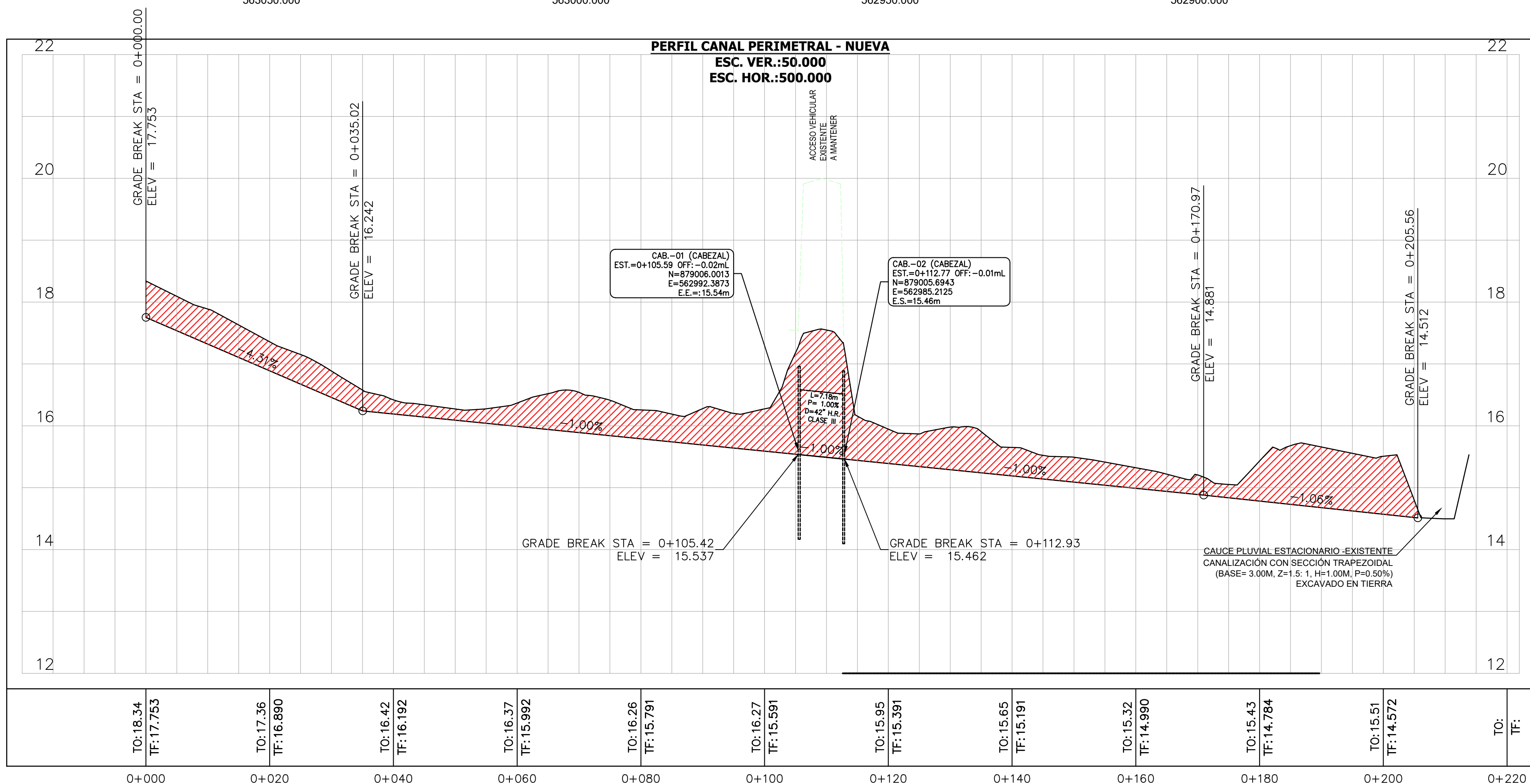
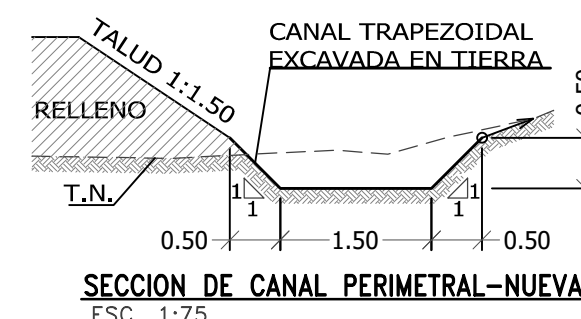
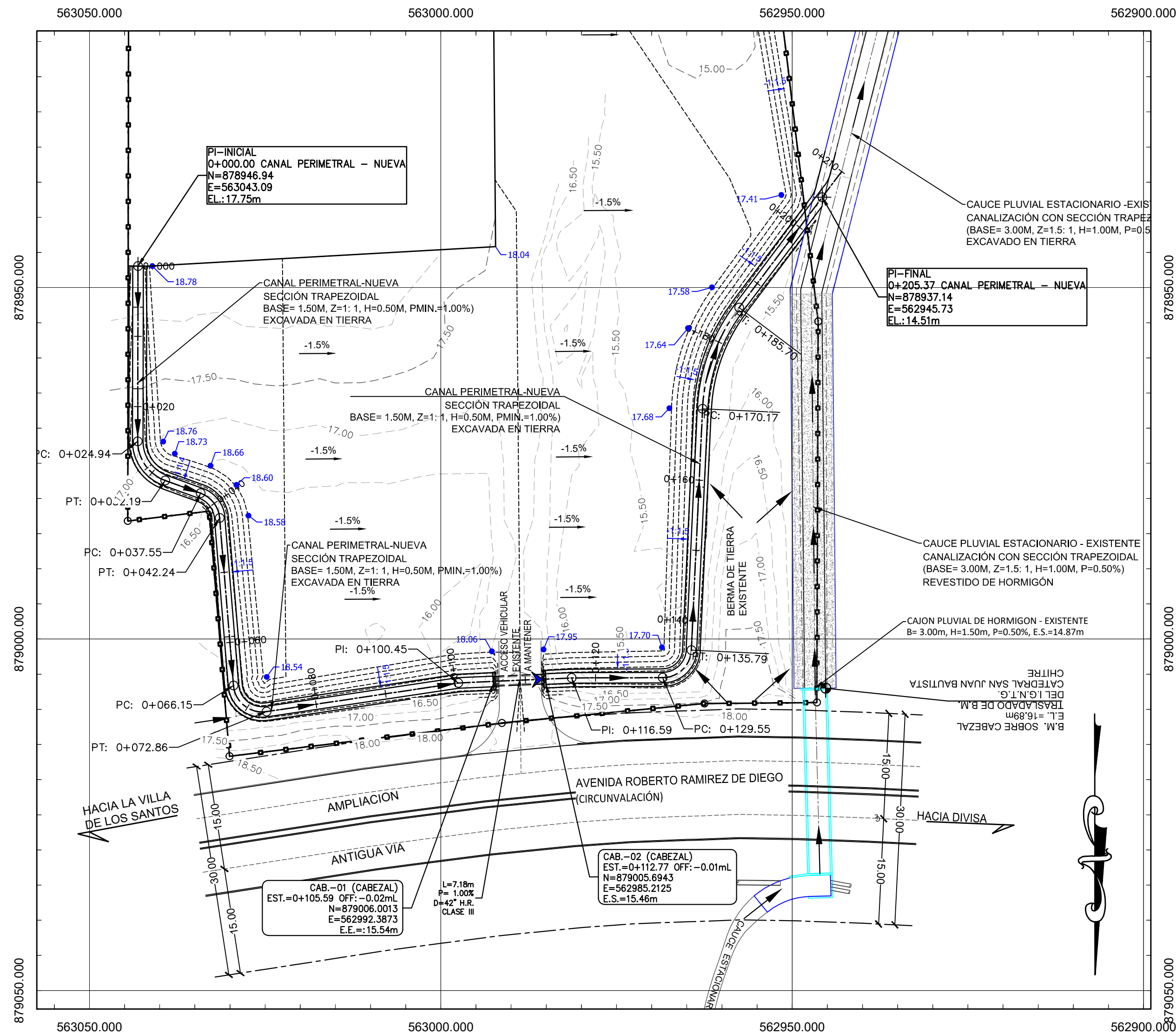


**NOTA IMPORTANTE**

EL DISEÑO REPRESENTADO EN LAS SIGUIENTES  
HOJAS ES PROPIEDAD INTELECTUAL DE EL INGENIERO DISEÑADOR  
CUALQUIER CAMBIO DURANTE LA APROBACIÓN, CONSTRUCCIÓN  
O DESPUES DE CONSTRUÍDO EL INMUEBLE, DEBE SER  
CONSULTADO FORMALMENTE CON EL INGENIERO DISEÑADOR  
DE NO SER ASÍ, EL DISEÑADOR QUEDA EXIMIDO DE TODA  
RESPONSABILIDAD PROFESIONAL Y LEGAL.



ALBINO GONZALEZ G.  
INGENIERO CIVIL  
LICENCIA N.º 2007-008-078  
Firma  
Ley 18 del 26 de Enero de 1999  
Junta Técnica de Ingeniería y Arquitectura

**PROYECTO:**  
**NIVELACION DE TERRENO Y RELLENO PERALTA**

**FINCAS:**  
FOLIO REAL N.º: 14468  
FOLIO REALN.º: 18512

**PROPIEDAD DE :**  
Elsie Elvira Peralta Benavides  
Ced.: 6-36-842  
Evelia Elvira Peralta Benavides de Benavides  
Ced.: 6-37-188  
Medardo Peralta Benavides  
Ced.: 6-42-133

**UBICACION:**  
PROVINCIA: HERRERA  
DISTRITO: CHITRÉ  
CORREGIMIENTO: CHITRÉ

**CONTENIDO:**  
**PLANO PERFIL**  
**CANAL PERIMETRAL - NUEVA**

DISEÑO:	ING. ALBINO GONZÁLEZ	REVISADO:	A.R.
DIBUJO:	ING. ALBINO GONZÁLEZ	CALCULADO:	ING. ALBINO GONZÁLEZ
ESCALA:	INDICADA	FECHA:	NOV. 2020
		PLANO:	INF - 02
		HOJA:	1 DE 2