

REPÚBLICA DE PANAMÁ
MINISTERIO DE AMBIENTE
RESOLUCIÓN NA- 003 -2021
 De 10 de Febrero de 2021.

Por la cual se resuelve la solicitud de Evaluación del Estudio de Impacto Ambiental del proyecto denominado **“CONSTRUCCIÓN DE ROMPEOLAS”**, promovido por **PLAYA ESCONDIDA RESORT DEVELOPMENT, S.A.**

El suscrito Director de Evaluación de Impacto Ambiental del Ministerio de Ambiente, en uso de sus facultades legales, y

CONSIDERANDO:

Que la sociedad **PLAYA ESCONDIDA RESORT DEVELOPMENT, S.A.**, sociedad constituida según folio No. 632587 del Registro Público de Panamá conforme a la legislación panameña, se propone realizar el proyecto denominado **“CONSTRUCCIÓN DE ROMPEOLAS”**, a ser desarrollado en el corregimiento de María Chiquita, distrito de Portobelo, provincia de Colón;

Que en virtud de lo anterior, el día dos (2) de febrero de 2021, la sociedad **PLAYA ESCONDIDA RESORT DEVELOPMENT, S.A.**, a través de su representante legal, el señor **JOE ESSES YOHROS**, portador de la cédula de identidad personal No. 8-386-753, presentó ante el Ministerio de Ambiente, el Estudio de Impacto Ambiental, Categoría II, denominado **“CONSTRUCCIÓN DE ROMPEOLAS”**, elaborado bajo la responsabilidad de los consultores ambientales: **GUSTAVO GARCÍA DE PAREDES** y **JULIO DÍAZ**, personas naturales, debidamente inscritas en el Registro de Consultores Idóneos que lleva el Ministerio de Ambiente, mediante las resoluciones **IRC-043-2020 e IRC-046-2002**;

Que conforme a lo establecido en el artículo 41 del Decreto Ejecutivo 123 del 14 de agosto de 2009, modificado por el artículo 7 del Decreto Ejecutivo No.155 de 5 de agosto de 2011, la Dirección de Evaluación de Impacto Ambiental da inicio al procedimiento administrativo para la evaluación de Estudios de Impacto Ambiental, Fase de admisión;

Que el artículo 26 del Decreto Ejecutivo 123 de 14 de agosto de 2009, modificado por el Decreto Ejecutivo No. 155 de 5 de agosto de 2011, establece lo siguiente:

*“Artículo 26. Los Estudios de Impacto Ambiental deberán incluir los contenidos mínimos para la fase de admisión previstos en este artículo y en las normas ambientales vigentes, a fin de garantizar una adecuada y fundada predicción, identificación e interpretación de los impactos ambientales que pueda generar el proyecto, obra o actividad, así como la idoneidad técnica de las medidas propuestas para evitar, reducir, corregir, compensar y controlar los impactos adversos significativos.
 ...”*

Que luego de revisado el Estudio de Impacto Ambiental (EsIA), Categoría II, del proyecto denominado **“CONSTRUCCIÓN DE ROMPEOLAS”**, se pudo observar que el mismo presenta información que difiere de lo establecido en el Decreto Ejecutivo No. 123 de 14 de agosto de 2009, a resaltar en los siguientes puntos:

1. El nombre del proyecto, establecido en la solicitud de evaluación, difiere con el establecido en la portada del EsIA y las encuestas.
2. La cantidad de páginas establecidas en la solicitud de evaluación no coincide con las presentadas en el EsIA; ya que el mismo no mantiene todas sus páginas debidamente enumeradas incluyendo los anexos, los cuales también forman parte de su contenido.
3. Los mapas presentados en los contenidos mínimos: 5.2 Ubicación geográfica incluyendo mapa en escala 1:50, 000 y coordenadas UTM o geográficas del polígono del proyecto; 6.4.1 Mapa Topográfico o plano, según área a desarrollar a escala 1:50, 000 proyecto y



7.1.3 Mapa de cobertura vegetal y uso de suelo en una escala de 1: 20,000; son ilegibles, no delimitan el polígono del proyecto; adicional el de cobertura vegetal y uso de suelo no se presenta en la escala establecida por la norma.

4. Los títulos de los contenidos mínimos 5.3 Legislación, normas técnicas e instrumentos de gestión ambiental aplicables y su relación con el proyecto, obra o actividad y 10.7 Plan de rescate y reubicación de fauna y flora; omiten parte del contenido establecido en la norma.
5. Se adjunta dentro del contenido de los anexos del EsIA impreso, la Resolución J.D. No. 024-2013, referente a la concesión de uso de fondo marino, sin embargo, la misma no se encuentra debidamente autenticada (es una copia simple) y adicional no fue incluida en el contenido del EsIA digital (cd).

Adicionalmente le indicamos que:

- Las encuestas realizadas y adjuntada en los anexos del estudio, no mantiene tinta permanente o indeleble para el contenido de sus respuestas (fueron llenadas a lápiz).
- La solicitud de evaluación original debe ser presentada adjunta al Estudio de Impacto Ambiental y no dentro su contenido.

Que, a través del Informe Técnico de No Admisión, con fecha del cuatro (4) de febrero de 2021, la Dirección de Evaluación de Impacto Ambiental, recomienda No Admitir el EsIA en cuestión, categoría II, denominado: **“CONSTRUCCIÓN DE ROMPEOLAS”**, toda vez que no cumple con los contenidos mínimos establecidos por el Decreto Ejecutivo No. 123 de 14 agosto de 2009 (fs. 58-59);

Que mediante la Ley 8 de 25 de marzo de 2015, se crea el Ministerio de Ambiente como la entidad rectora del Estado en materia de protección, conservación, preservación y restauración del ambiente y el uso sostenible de los recursos naturales para asegurar el cumplimiento y aplicación de las leyes, los reglamentos y la Política Nacional del Ambiente; además de establecer en el numeral 6 del artículo 7 que el Ministro de Ambiente tiene entre sus facultades, delegar funciones;

Que el Texto Único de la Ley 41 de 1 de julio de 1998, establece el proceso de evaluación de impacto ambiental para todas las actividades, obras o proyectos, públicos o privados, que por su naturaleza, características, efectos, ubicación o recursos pueden generar riesgo ambiental deberán regirse de acuerdo a la normativa ambiental;

Que el Decreto Ejecutivo No.123 de 14 de agosto de 2009 y sus modificaciones, establecen las disposiciones por las cuales se regirá el proceso de evaluación de impacto ambiental de acuerdo a lo dispuesto en el Texto Único de la Ley 41 de 1 de julio de 1998,

RESUELVE:

ARTÍCULO 1. NO ADMITIR la solicitud de evaluación del Estudio de Impacto Ambiental, categoría II, del proyecto denominado **“CONSTRUCCIÓN DE ROMPEOLAS”**, promovido por **PLAYA ESCONDIDA RESORT DEVELOPMENT, S.A.**, para la ejecución del proyecto.

ARTÍCULO 2. ADVERTIR al **PROMOTOR**, que el inicio, desarrollo o ejecución de las actividades del proyecto, sin habersele aprobado previamente el Estudio de Impacto Ambiental, puede acarrear responsabilidad civil o administrativa, sin perjuicio de la responsabilidad penal.

ARTÍCULO 3. ORDENAR la devolución del Estudio de Impacto Ambiental, categoría II, del proyecto denominado **“CONSTRUCCIÓN DE ROMPEOLAS”**, a la sociedad **PLAYA ESCONDIDA RESORT DEVELOPMENT, S.A.**



ARTÍCULO 4. NOTIFICAR al Promotor del proyecto de la presente Resolución.

ARTÍCULO 5. ORDENAR el ARCHIVO del expediente una vez ejecutoriada la presente Resolución.

ARTÍCULO 6. ADVERTIR a **PLAYA ESCONDIDA RESORT DEVELOPMENT, S.A.**, que contra la presente resolución, podrá interponer el recurso de reconsideración dentro del plazo de **cinco (5) días hábiles**, contados a partir de su notificación.

FUNDAMENTO DE DERECHO: Texto Único de la Ley 41 de 1 de julio de 1998; Ley 38 de 31 de julio de 2000, Decreto Ejecutivo No. 123 de 14 de agosto de 2009, modificado por el Decreto Ejecutivo No. 155 de 5 de agosto de 2011 y demás normas concordantes y complementarias.

Dada en la ciudad de Panamá, a los Diez (10) días, del mes de Febrero, del dos mil veintiuno (2021).

NOTIFÍQUESE Y CÚMPLASE,


DOMILUIS DOMÍNGUEZ E.
 Director de Evaluación de Impacto Ambiental



Señores
MINISTERIO DE AMBIENTE
Dirección de Evaluación de Impacto Ambiental
E.S.D.

Respetados señores,

Quien suscribe, yo **JOE ESSES YOHROS**, varón, mayor de edad, panameño, portador de la cédula de identidad personal N° **8-386-753**, actuando en mi condición de representante legal de **PLAYA ESCONDIDA RESORT DEVELOPMENT, S.A.**, sociedad anónima debidamente inscrita a Folio 632587, de la Sección Mercantil del Registro Público, y en mi calidad de promotor del proyecto **CONSTRUCCIÓN DE ROMPEOLAS**, con el respeto acostumbrado les comunico por este medio, que me doy por notificado de cualquier; nota o Resolución, relacionada con el proyecto enunciado, emitida por ese despacho.

De igual manera, comunicó que autorizó a **el Ing. Gustavo García Paredes**, con cédula de identidad personal N° **8-361-440**, para que retire cualquier documento relacionado con esta autorización o retiro de cualquier resolución o nota.

Panamá, a la fecha de presentación.


JOE ESSES YOHROS
Cédula N° 8-386-753
PRESIDENTE
REPRESENTANTE LEGAL
PLAYA ESCONDIDA RESORT DEVELOPMENT, S.A.




Yo, **ANAYANSY JOVANÉ CUBILLA**
Notaria Pública Tercera del Circuito de Panamá, con
cédula de identidad personal No. 4-201-226.

CERTIFICO:

Que dada la certeza de la identidad del(los) sujeto(s)
que firmó(firmaron) el presente documento, su(s)
firma(s) es(son) autenticá(s).

Panamá

FEB 22 2021



Testigo



Testigo

Licenciada **ANAYANSY JOVANÉ CUBILLA**
Notaria Pública Tercera del Circuito de Panamá



Esta autenticación no implica
responsabilidad alguna de
nuestra parte, en cuanto al
contenido del documento.






C1

REPÚBLICA DE PANAMÁ
TRIBUNAL ELECTORAL

**Gustavo Adolfo
García Paredes Caballero**

NOMBRE USUAL:
FECHA DE NACIMIENTO: 12-FEB-1958
LUGAR DE NACIMIENTO: PANAMÁ, PANAMÁ
SEXO: M TIPO DE SANGRE: A+
EXPEDIDA: 14-FEB-2014 EXPIRA: 14-FEB-2024

8-361-440



Fiel copia de su original
[Signature]

22/02/2021

9:40

Fecha : 9/FEBRERO/2021

Para : DEIA- ING. DOMÍNGUEZ

De: DEIA-LEGAL

Pláceme atender su petición

De acuerdo

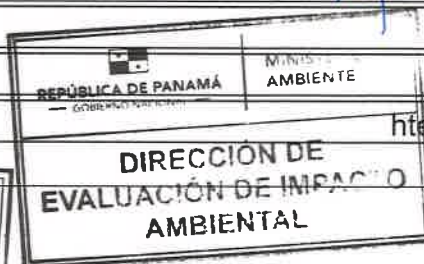
☐ URGENTE

- | | | |
|--|--|---|
| <input type="checkbox"/> Dar su aprobación | <input type="checkbox"/> Resolver | <input checked="" type="checkbox"/> Procede |
| <input type="checkbox"/> Dar su Opinión | <input checked="" type="checkbox"/> Informarse | <input checked="" type="checkbox"/> Revisar |
| <input type="checkbox"/> Discutir conmigo | <input checked="" type="checkbox"/> Encargarse | <input type="checkbox"/> Devolver |
| <input type="checkbox"/> Dar Instrucciones | <input type="checkbox"/> Investigar | <input type="checkbox"/> Archivar |

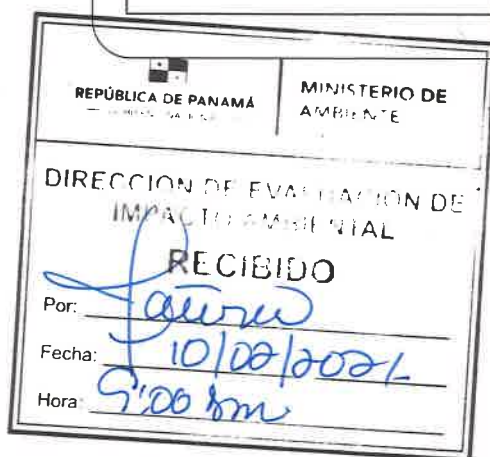
Por este medio, remito, para su revisión y consideración, Reso-
lución por la cual no se admite la evaluación del proyecto deno-
minado CONSTRUCCIÓN DE ROMPEOLAS, promovido por la
sociedad PLAYA ESCONDIDA RESORT DEVELOPMENT, S.A.

Adjunto expediente No. II-F-011-2021 (59 fojas).

1/30



htesia012



DEPARTAMENTO DE EVALUACIÓN DE ESTUDIOS DE IMPACTO AMBIENTAL

INFORME DE NO ADMISIÓN

REVISIÓN DE CONTENIDOS MÍNIMOS DEL ESTUDIO DE IMPACTO AMBIENTAL

I. DATOS GENERALES

FECHA DE INGRESO :	02 DE FEBRERO 2021
FECHA DE INFORME:	04 DE FEBRERO 2021
PROYECTO:	CONSTRUCCIÓN DE ROMPEOLAS
CATEGORÍA:	II
PROMOTOR:	PLAYA ESCONDIDA RESORT DEVELOPMENT, S.A.
CONSULTORES:	GUSTAVO GARCÍA PAREDES IRC-043-2020 y JULIO DÍAZ IRC-046-02.
UBICACIÓN:	CORREGIMIENTO DE MARIA CHIQUITA, DISTRITO DE PORTOBELO, PROVINCIA DE COLÓN.

II. BREVE DESCRIPCIÓN DEL PROYECTO

El proyecto consiste en la construcción de un rompeolas, mediante un conjunto de empedrados pétreos acumulados sobre el fondo marino; el cual ocupara un área de 318.39 m.

III. FUNDAMENTO DE DERECHO

Texto Único de la Ley No.41 de 1 de julio de 1998; Ley No.38 de 31 de julio de 2000; Decreto Ejecutivo No. 123 de 14 de agosto de 2009, modificado por el Decreto Ejecutivo No.155 de 05 de agosto de 2011, Decreto Ejecutivo No. 36 de 3 de junio de 2019 y demás normas complementarias y concordantes.

IV. VERIFICACION DE CONTENIDO

Conforme a lo establecido en el artículo 41 del Decreto Ejecutivo No. 123 de 14 agosto de 2009, modificado por el artículo 7 del Decreto Ejecutivo No.155 de 5 de agosto de 2011 se inició el procedimiento administrativo para la evaluación de Estudio de Impacto Ambiental (EsIA), Fase de admisión.

Luego de revisado el registro de consultores ambientales, se evidenció que los consultores se encuentran registrados y habilitados ante el Ministerio de Ambiente (MiAMBIENTE), para realizar EsIA.

Luego de revisado el EsIA, Categoría II, del proyecto denominado “**CONSTRUCCIÓN DE ROMPEOLAS**”, se detectó que el mismo presenta información que difiere de lo establecido en el Decreto Ejecutivo No. 123 de 14 de agosto de 2009, en los siguientes puntos:

1. El nombre del proyecto, establecido en la solicitud de evaluación, difiere con el establecido en la portada del EsIA y las encuestas.
2. La cantidad de páginas establecidas en la solicitud de evaluación no coincide con las presentadas en el EsIA; ya que el mismo no mantiene todas sus páginas debidamente enumeradas incluyendo los anexos, los cuales también forman parte de su contenido.
3. Los mapas presentados en los contenidos mínimos: 5.2 Ubicación geográfica incluyendo mapa en escala 1:50, 000 y coordenadas UTM o geográficas del polígono del proyecto; 6.4.1 Mapa Topográfico o plano, según área a desarrollar a escala 1:50, 000 proyecto y 7.1.3 Mapa de cobertura vegetal y uso de suelo en una escala de 1: 20,000; son ilegibles, no delimitan el polígono del proyecto; adicional el de cobertura vegetal y uso de suelo no se presenta en la escala establecida por la norma.
4. Los títulos de los contenidos mininos 5.3 Legislación, normas técnicas e instrumentos de gestión ambiental aplicables y su relación con el proyecto, obra o actividad y 10.7 Plan de rescate y reubicación de fauna y flora; omiten parte del contenido establecido en la norma.
5. Se adjunta dentro del contenido de los anexos del EsIA impreso, la Resolución J.D. No. 024-2013, referente a la concesión de uso de fondo marino, sin embargo, la misma no se

encuentra debidamente autenticada (es una copia simple) y adicional no fue incluida en el contenido del EsIA digital (cd).

Adicionalmente le indicamos que:

- Las encuestas realizadas y adjuntada en los anexos del estudio, no mantiene tinta permanente o indeleble para el contenido de sus respuestas (fueron llenadas a lápiz).
- La solicitud de evaluación original debe ser presentada adjunta al Estudio de Impacto Ambiental y no dentro su contenido.

V. RECOMENDACIONES

Por lo antes expuesto, se recomienda **NO ADMITIR** el EsIA Categoría II del proyecto denominado: **“CONSTRUCCIÓN DE ROMPEOLAS”**, promovido por **PLAYA ESCONDIDA RESORT DEVELOPMENT, S.A.**


JORGE DAVID SANCHEZ
Evaluador de Estudios de Impacto Ambiental.


NATALIA CASTILLERO P.
Jefa del Departamento de Evaluación de Estudios de Impacto Ambiental.



DOMILUIS DOMÍNGUEZ E.
Director de Evaluación de Impacto Ambiental.

DEPARTAMENTO DE EVALUACIÓN DE ESTUDIOS DE IMPACTO AMBIENTAL
CONTENIDOS MÍNIMOS DE LOS ESTUDIOS DE IMPACTO AMBIENTAL
CATEGORIA II

Artículo 26. DECRETO EJECUTIVO No. 123 DE 14 DE AGOSTO DE 2009

PROYECTO: CONSTRUCCIÓN DE ROMPEOLAS
 PROMOTOR: PLAYA ESCONDIDA RESORT DEVELOPMENT, S.A.
 UBICACIÓN: CORREGIMIENTO DE MARIA CHIQUITA, DISTRITO DE PORTOBELO, PROVINCIA DE COLÓN.
 N° DE EXPEDIENTE: DEIA-II-F-011-2021.
 FECHA DE ENTRADA: 02 DE FEBRERO 2021.
 REALIZADO POR (CONSULTORES): GUSTAVO GARCÍA PAREDES IRC-043-2020 y JULIO DÍAZ IRC-046-02.
 REVISADO POR: JORGE SÁNCHEZ.

	TEMA	SI	NO	OBSERVACIÓN
1.0	ÍNDICE	X		
2.0	RESUMEN EJECUTIVO	X		
2.1	Datos generales del promotor, que incluya: a) Persona a contactar; b) Números de teléfonos; c) Correo electrónico; d) Página web; e) Nombre y registro del consultor.	X		
2.2	Una breve descripción del proyecto, obra o actividad; área a desarrollar, presupuesto aproximado	X		
2.3	Una síntesis de características del área de influencia del proyecto, obra o actividad;	X		
2.4	La información más relevante sobre los problemas ambientales críticos generados por el proyecto, obra o actividad;	X		
2.5	Descripción de los impactos positivos y negativos generados por el proyecto, obra o actividad;	X		
2.6	Descripción de las medidas de mitigación, seguimiento, vigilancia y control previstas para cada tipo de impacto ambiental identificado;	X		
2.7	Descripción del plan de participación pública realizado;	X		
2.8	Las fuentes de información utilizadas (bibliografía)	X		
3	INTRODUCCIÓN	X		
3.1	Indicar el alcance, objetivos y metodología del estudio presentado.	X		
3.2	Categorización: Justificar la categoría del EsIA en función de los criterios de protección ambiental	X		
4	INFORMACIÓN GENERAL	X		
4.1	Información sobre el Promotor (persona natural o jurídica), tipo de empresa, ubicación, certificado de existencia y representación legal de la empresa y certificado de registro de la propiedad, contrato y otros.	X		
4.2	Paz y salvo emitido por la ANAM, y copia del recibo de pago, por los trámites de la evaluación.	X		
5	DESCRIPCIÓN DEL PROYECTO, OBRA O ACTIVIDAD	X		
5.1	Objetivo del proyecto, obra o actividad y su justificación.	X		
5.2	Ubicación geográfica incluyendo mapa en escala 1:50, 000 y coordenadas UTM o geográficas del polígono del proyecto.		X	EL DOCUMENTO PRESENTADO ES ILEGIBLE-ADICIONAL LAS COORDENADAS NO ESTABLECEN DATUM
5.3	Legislación, normas técnicas e instrumentos de gestión ambiental aplicables y su relación con el		X	EL TITULO DEL CONTENIDO MINIMO NO COINCIDE.

	proyecto, obra o actividad.			
5.4	Descripción de las fases del proyecto, obra o actividad	X		
5.4.1	Planificación	X		
5.4.2	Construcción/ejecución	X		
5.4.3	Operación	X		
5.4.4	Abandono	X		
5.4.5	Cronograma y tiempo de ejecución de cada fase	X		
5.5	Infraestructura a desarrollar y equipo a utilizar	X		
5.6	Necesidades de insumos durante la construcción/ejecución y operación	X		
5.6.1	Necesidades de servicios básicos (agua, energía, aguas servidas, vías de acceso, transporte público, otros)	X		
5.6.2	Mano de obra (durante la construcción y operación) empleos directos e indirectos generados	X		
5.7	Manejo y disposición de desechos en todas las fases	X		
5.7.1	Sólidos	X		
5.7.2	Líquidos	X		
5.7.3	Gaseosos	X		
5.7.4	Peligrosos	X		
5.8	Concordancia con el plan de uso de suelo	X		
5.9	Monto global de la inversión	X		
6	DESCRIPCIÓN DEL AMBIENTE FÍSICO	X		
6.1	Formaciones geológicas regionales	X		
6.1.2	Unidades geológicas locales	X		
6.3	Caracterización del suelo	X		
6.3.1	La descripción de uso de suelo	X		
6.3.2	Deslinde de la propiedad	X		
6.3.3	Capacidad de uso y aptitud	X		
6.4	Topografía	X		
6.4.1	Mapa Topográfico o plano, según área a desarrollar a escala 1:50, 000		X	EL DOCUMENTO PRESENTADO ES ILEGIBLE
6.5	Clima	X		
6.6	Hidrología	X		
6.6.1	Calidad de aguas superficiales	X		
6.6.1.a	Caudales (máximo, mínimo y promedio anual)	X		
6.6.1.b	Corrientes, mareas y oleajes	X		
6.6.2	Aguas subterráneas	X		
6.7	Calidad de aire	X		
6.7.1	Ruido	X		
6.7.2	Olores	X		
6.8	Antecedentes sobre la vulnerabilidad frente a amenazas naturales en el área	X		
6.9	Identificación de los sitios propensos a inundaciones	X		
6.10	Identificación de los sitios propensos a erosión y deslizamiento	X		
7	DESCRIPCIÓN DEL AMBIENTE BIOLÓGICO	X		
7.1	Característica de la Flora	X		
7.1.1	Caracterización vegetal, inventario forestal (aplicar técnicas forestales reconocidas por ANAM)	X		
7.1.2	Inventario de especies exóticas, amenazadas, endémicas y en peligro de extinción	X		
7.1.3	Mapa de cobertura vegetal y uso de suelo en una escala de 1:20,000		X	ES ILEGIBLE Y NO SE PRESNETA A LA ESCLA ESTABLECIDA
7.2	Característica de la fauna	X		
7.2.1	Inventario de especies, amenazadas, vulnerables, endémicas o en peligro de extinción	X		
7.3	Ecosistemas frágiles	X		
7.3.1	Representatividad de los ecosistemas	X		
8	DESCRIPCIÓN DEL AMBIENTE SOCIOECONÓMICO	X		
8.1	Uso actual de la tierra en sitios colindantes	X		

8.2	Característica de la población (nivel cultural y educativo)	X		
8.2.1	Índices demográficos, sociales y económicos	X		
8.2.3	Índice de ocupación laboral y otros similares que aporten información relevante sobre la calidad de vida de las comunidades afectadas	X		
8.2.4	Equipamiento, servicios, obras de infraestructuras y actividades económicas	X		
8.3	Percepción local sobre el proyecto, obra o actividad (a través del plan de participación ciudadana). Reunión informativa y sus evidencias	X		
8.4	Sitios históricos, arqueológicos y culturales declarados	X		
8.5	Descripción del paisaje	X		
9.0	IDENTIFICACIÓN DE IMPACTOS AMBIENTALES Y SOCIALES ESPECÍFICOS	X		
9.1	Análisis de la situación ambiental previa (línea base) en comparación con las transformaciones del ambiente esperadas	X		
9.2	Identificación de los impactos ambientales específicos, su carácter, grado de perturbación, importancia ambiental, riesgo de ocurrencia, extensión del área, duración y reversibilidad entre otros	X		
9.3	Metodologías usadas en función de: a) la naturaleza de la acción emprendida, b) las variables ambientales afectadas y c) las características ambientales del área de influencia involucrada	X		
9.4	Análisis de los impactos sociales y económicos a la comunidad producidos por el proyecto	X		
10.0	PLAN DE MANEJO AMBIENTAL (PMA)	X		
10.1	Descripción de las medidas de mitigación específicas frente a cada impacto ambiental.	X		
10.2	Ente responsable de la ejecución de las medidas	X		
10.3	Monitoreo	X		
10.4	Cronograma de ejecución	X		
10.5	Plan de participación ciudadana	X		
10.6	Plan de prevención de riesgos	X		
10.7	Plan de rescate y reubicación de fauna y flora		X	EL TITULO DEL CONTENIDO MINIMO NO COINCIDE.
10.8	Plan de educación ambiental	X		
10.9	Plan de contingencia	X		
10.10	Plan de recuperación ambiental y de abandono	X		
10.11	Costos de la gestión ambiental	X		
11	AJUSTE ECONÓMICO POR EXTERNALIDADES SOCIALES Y AMBIENTALES Y ANÁLISIS DE COSTO-BENEFICIO FINAL	X		
11.1	Valoración monetaria del impacto ambiental	X		
12	LISTA DE PROFESIONALES QUE PARTICIPARON EN LA ELABORACIÓN DEL ESTUDIO DE IMPACTO AMBIENTAL, FIRMA (S) Y RESPONSABILIDADES	X		
12.1	Firmas debidamente notariadas	X		
12.2	Número de registro de consultor (es)	X		
13	CONCLUSIONES Y RECOMENDACIONES	X		
14	BIBLIOGRAFÍA	X		
15	ANEXOS	X		
SEGÚN TIPO DE PROYECTO, OBRA O ACTIVIDAD		SI	NO	OBSERVACIÓN
PROYECTOS DE GENERACIÓN DE ENERGÍAS RENOVABLES particularmente los hidroeléctricos deberán presentar certificación sobre su conducencia, emitida por el Ministerio de Ambiente.			X	
PROYECTOS EN ÁREAS PROTEGIDAS			X	

Viabilidad por parte de Áreas protegidas (copia simple).			
PROYECTOS FORESTALES Documento con el Plan de reforestación.		X	
PROYECTOS EN ÁREA DEL CORREDOR BIOLÓGICO Análisis de compatibilidad.		X	

VERIFICACIÓN DE REGISTRO PARA CONSULTORES - PERSONA NATURAL

Consultor Natural (Nombre)	Registro de Inscripción	Último Registro de Actualización	ESTADO DE REGISTRO		
			Actualizado	No Actualizado	Inhabilitado
Gustavo García Paredes	IRC-043-2020		✓		
Julio Díaz	IRC-046-02	DEIA-ARC-004-3001-2020	✓		
ESTUDIO DE IMPACTO AMBIENTAL PRESENTADO:					
Nombre del Estudio de Impacto Ambiental: "CONSTRUCCIÓN DE ROMPEOLAS"				Categoría: II	
PROMOTOR					
Promotora: "PLAYA ESCONDIDA RESORT DEVELOPMENT, S.A"					
REPRESENTANTE LEGAL DE LA EMPRESA					
Nombre: Joe Esses Yohros				Cédula: 8-386-753	

Departamento de Gestión de Impacto Ambiental
Gestor de Impacto Ambiental (Responsable de la Verificación)

Nombre	Jennifer Domínguez
Firma	
Fecha de Verificación	04/2/2021

Departamento de Evaluación de Estudios de Impacto Ambiental
Evaluador de Estudios de Impacto Ambiental (Solicitante de la verificación)

Nombre	Jorge Sánchez
Firma	
Fecha de Verificación	04/2/2021



DEPARTAMENTO DE EVALUACIÓN DE ESTUDIOS DE IMPACTO AMBIENTAL
ACTA DE PRESENTACIÓN DE ESTUDIOS DE IMPACTO AMBIENTAL
N° =-014-2021)

PROYECTO: CONSTRUCCIÓN DE ROMPEOLAS PARA LA PROTECCIÓN DE MARINA

PROMOTOR: PLAYA ESCONDIDA RESORT DEVELOPMENT, S.A

UBICACIÓN: CORREGIMIENTO DE MARÍA CHIQUITA, DISTRITO DE PORTO BELLO,
PROVINCIA DE COLÓN

CATEGORÍA: II

FECHA DE ENTRADA: DÍA 02 MES Febrero AÑO 2021

DOCUMENTOS	SI	NO	OBSERVACIÓN
1. SOLICITUD DE EVALUACIÓN DEL ESTUDIO DE IMPACTO AMBIENTAL NOTARIADA Y EN PAPEL SIMPLE 8 ½ X 13 O 14.	X		EL NOMBRE DE ESTUDIO DE IMPACTO AMBIENTAL NO CONCUERDA CON EL DE LA SOLICITUD DE EVALUACIÓN
2. DECLARACIÓN JURADA DEBIDAMENTE NOTARIADA (PAPEL NOTARIADO) SOLO PARA LOS ESTUDIOS DE IMPACTO AMBIENTAL CATEGORÍA I.		X	NO APLICA
3. ORIGINAL DEL ESTUDIO DE IMPACTO AMBIENTAL.	X		1 ORIGINAL
4. COPIA DE CÉDULA DE IDENTIDAD PERSONAL DEL PROMOTOR DEL ESTUDIO, AUTENTICADA O COTEJADA CON SU ORIGINAL.	X		
5. COPIA DIGITAL DEL ESTUDIO DE IMPACTO AMBIENTAL (2 CD)	X		4 CD
6. RECIBO ORIGINAL DE PAGO EN CONCEPTO DE EVALUACIÓN DEL ESTUDIO DE IMPACTO AMBIENTAL, SEGÚN SU CATEGORÍA.	X		
7. PAZ Y SALVO ORIGINAL EXPEDIDO POR EL MINISTERIO DE AMBIENTE, VIGENTE.	X		
8. CERTIFICADO ORIGINAL DE EXISTENCIA DE LA EMPRESA PROMOTORA, EXPEDIDO POR EL REGISTRO PÚBLICO (EN CASO DE TRATARSE DE PERSONA JURÍDICA), CON UNA VIGENCIA NO MAYOR A TRES (3) MESES.	X		
9. CERTIFICADO DE REGISTRO PÚBLICO ORIGINAL DE EXISTENCIA DE LA PROPIEDAD (FINCA (S), TERRENOS, ETC), DONDE SE DESARROLLARÁ EL PROYECTO, EXPEDIDO POR EL REGISTRO PÚBLICO, CON UNA VIGENCIA NO MAYOR DE UN (1) AÑO O CUALQUIER OTRO DOCUMENTO QUE SUSTENTE LA TENENCIA DE LA TIERRA.	X		FALTA CONTRA DE CONCESIÓN DE USO DE FONDO DE MAR POR AUTORIDAD MARÍTIMA DE PANAMÁ PUBLICADO EN GACETA OFICIAL
10. VERIFICAR QUE LOS CONSULTORES ESTÉN ACTUALIZADOS y HABILITADOS.	X		
CUMPLE CON LOS DOCUMENTOS SOLICITADOS EN EL ACTA DE PRESENTACIÓN DE ESTUDIOS DE IMPACTO AMBIENTAL	X		ENCUESTA SE PRESENTARON ESCRITAS EN LÁPIZ

Entregado por: (Usuario)

Nombre: PADES.C

Cedula: 8-30-440

Correo: g.paredes@pades.com

Teléfono: 6037-1980

Firma: [Firma]

Revisado por: (Ministerio de Ambiente)

Técnico: MARIANELA CABALLERO

Firma: [Firma]

Verificado por: (Ministerio de Ambiente)

Nombre: Ana Julia Castillejo B.

Firma: [Firma]

RESOLUCION J.D. No.024-2013

LA JUNTA DIRECTIVA DE LA AUTORIDAD MARÍTIMA DE PANAMÁ, en uso de sus facultades legales, y

CONSIDERANDO:

Que la sociedad **PLAYA ESCONDIDA RESORT DEVELOPMENT S.A.**, debidamente inscrita a la Ficha 632587, Documento 1424060, de la Sección de Micropelículas (Mercantil) del Registro Público de Panamá, representada por **JOE ESSES**, varón, panameño, casado, comerciante, con cédula de identidad personal N° 8-386-753, en su condición de Presidente y Representante Legal, mediante su Apoderada Especial, la Licenciada **KEVIN MORENO**, mujer, panameña, mayor de edad, casada, con cédula de identidad personal N° 6-704-135, abogada en ejercicio, con domicilio profesional ubicada en Calle Ricardo Arias, Edificio Proconsa II, Piso 2, Oficina 2-A, teléfono 269-0166, móvil 6670-2816, e-mail: kevinmoreno@hotmail.com, cgmvlaw@cwpanama.net, Ciudad de Panamá, lugar donde recibe notificaciones personales y judiciales, solicitan en concesión un área de fondo mar con una superficie total de **14,929.818 mt²**, ubicada en María Chiquita, Provincia de Colón, por el término de **veinte (20) años**.

Que de acuerdo a la solicitud presentada por la sociedad **PLAYA ESCONDIDA RESORT DEVELOPMENT S.A.**, el área será utilizada para la construcción de una marina que contempla un muelle de atraque de hasta cuarenta y cuatro (44) Slips para yates, de veinticinco (25) hasta ochenta y cinco (85) pies de largo con su rampa de bajada de botes, rompeolas y actividades complementarias al Proyecto Residencial y Turístico.

Que mediante Resolución **DIEORA IA-166-2012** de 4 de julio de 2012, emitida por la Autoridad Nacional del Ambiente (ANAM) se aprueba el Estudio de Impacto Ambiental Categoría III, correspondiente al proyecto denominado "**PLAYA ESCONDIDA RESORT & MARINA**", cuyo promotor es **PLAYA ESCONDIDA RESORT DEVELOPMENT, S.A.**

Que los planos de mensura presentados por la sociedad **PLAYA ESCONDIDA RESORT DEVELOPMENT S.A.**, para la solicitud en comento, fueron revisados y se les otorgó Visto Bueno, sólo de mensura, mediante el Memorando **DI-011-2013** de 2 de enero de 2013, por parte del Departamento de Ingeniería de la Dirección de Puertos e industrias Marítimas Auxiliares de la Autoridad Marítima de Panamá.

Que de acuerdo a lo señalado en los Artículos 25 y 26 de la Ley No.56 de 6 de agosto de 2008, la Autoridad Marítima de Panamá autorizará el otorgamiento de las concesiones para el aprovechamiento, el uso y la explotación de bienes del Estado, incluyendo la construcción y explotación de instalaciones marítimas o portuarias mediante contrato.

Que de acuerdo a lo señalado en el Artículo 29 de la Ley No.56 de 6 de agosto de 2008, el Estado mantendrá el dominio sobre los bienes objeto de las concesiones y no se otorgarán sobre dichos bienes ninguna facultad de disposición o enajenación, sino únicamente las de uso y explotación.

Que el Artículo 40 de la Ley No.56 de 6 de agosto de 2008, establece que todo contrato de concesión que se celebre con el Estado, a través de la **AUTORIDAD MARÍTIMA DE PANAMÁ**, deberá ser publicado en la Gaceta Oficial.

Que el Decreto Ley No.7 de 10 de febrero de 1998, señala en su Artículo 18, Numeral 11, que es función de la Junta Directiva de la Autoridad Marítima de Panamá, autorizar los actos y contratos por sumas mayores a **UN MILLÓN DE BALBOAS (B/.1,000,000.00)**.

Que el monto total del Contrato en concepto de canon fijo es de **UN MILLÓN CUATROCIENTOS OCHENTA Y UN MIL SEISCIENTOS OCHENTA Y OCHO BALBOAS CON 84/100 (B/.1,481,688.84)**, por lo que esta superioridad debe autorizar al Administrador a suscribir el Contrato de Concesión con la sociedad **PLAYA ESCONDIDA RESORT DEVELOPMENT S.A.**, de conformidad con lo anteriormente señalado, por lo que,

RESUELVE:

ARTÍCULO PRIMERO: Otorgar en concesión a la sociedad **PLAYA ESCONDIDA RESORT DEVELOPMENT S.A.**, sujeto a la aprobación de las instancias correspondientes y al refrendo de la Contraloría General de la República de Panamá, un área de fondo de mar con una superficie de **14,929.818 M²**, ubicado en María Chiquita, Provincia de Colón, por el término de **veinte (20) años**.

EL ÁREA SE DESCRIBE A CONTINUACIÓN:

POLÍGONO "A"

ÁREA DE FONDO DE MAR: 0 Ha. + 7,016.545 M²

Partiendo del punto 1, con Coordenadas Norte 1043933.009 y Este 634600.195 se mide una Distancia de 5.661 m con Rumbo S 30° 44' 43" W, para llegar al punto 2.

Partiendo del punto 2, con Coordenadas Norte 1043942.946 y Este 634598.733 se mide una Distancia de 10.044 m con Rumbo S 08° 22' 20" E, para llegar al punto 3.

Partiendo del punto 3, con Coordenadas Norte 1043944.722 y Este 634595.746 se mide una Distancia de 3.476 m con Rumbo S 59° 15' 19" E, para llegar al punto 4.

Partiendo del punto 4, con Coordenadas Norte 1043982.832 y Este 634818.414 se mide una Distancia de 44.342 m con Rumbo S 30° 44' 41" W, para llegar al punto 5.

Partiendo del punto 5, con Coordenadas Norte 1043979.652 y Este 634689.415 se mide una Distancia de 71.073 m con Rumbo N 87° 26' 6" W, para llegar al punto 6.

Partiendo del punto 6, con Coordenadas Norte 1044010.061 y Este 634690.777 se mide una Distancia de 30.440 m con Rumbo S 02° 33' 53" W, para llegar al punto 7.

Partiendo del punto 7, con Coordenadas Norte 1044013.132 y Este 634622.231 se mide una Distancia de 68.615 m con Rumbo S 87° 26' 6" E, para llegar al punto 8.

Partiendo del punto 8, con Coordenadas Norte 1044035.110 y Este 634623.215 se mide una Distancia de 22.000 m con Rumbo S 02° 33' 53" W, para llegar al punto 9.

Partiendo del punto 9, con Coordenadas Norte 1044032.039 y Este 634691.762 se mide una Distancia de 68.615 m con Rumbo N 87° 26' 6" W, para llegar al punto 10.

Partiendo del punto 10, con Coordenadas Norte 1044062.510 y Este 634693.127 se mide una Distancia de 30.501 m con Rumbo S 02° 33' 53" W, para llegar al punto 11.

Partiendo del punto 11, con Coordenadas Norte 1044065.580 y Este 634624.580 se mide una Distancia de 68.615 m con Rumbo S 87° 26' 6" E, para llegar al punto 12.

Partiendo del punto 12, con Coordenadas Norte 1044091.625 y Este 634625.747 se mide una Distancia de 26.070 m con Rumbo S 02° 33' 53" W, para llegar al punto 13.

Partiendo del punto 13, con Coordenadas Norte 1044088.554 y Este 634694.293 se mide una Distancia de 68.615 m con Rumbo N 87° 26' 6" W, para llegar al punto 14.

Partiendo del punto 14, con Coordenadas Norte 1044118.964 y Este 634695.655 se mide una Distancia de 30.113 m con Rumbo S 02° 33' 53" W, para llegar al punto 15.

Partiendo del punto 15, con Coordenadas Norte 1044122.450 y Este 634617.830 se mide una Distancia de 77.904 m con Rumbo S 87° 26' 6" E, para llegar al punto 16.

Partiendo del punto 16, con Coordenadas Norte 1044126.261 y Este 634615.461 se mide una Distancia de 4.487 m con Rumbo S 31° 52' 3" E, para llegar al punto 17.

Partiendo del punto 17, con Coordenadas Norte 1044124.973 y Este 634613.388 se mide una Distancia de 2.440 m con Rumbo N 58° 07' 56" E, para llegar al punto 18.

Partiendo del punto 18, con Coordenadas Norte 1044107.853 y Este 634624.031 se mide una Distancia de 20.158 m con Rumbo N 31° 52' 3" W, para llegar al punto 19.

Partiendo del punto 19, con Coordenadas Norte 1043988.025 y Este 634618.664 se mide una Distancia de 119.948 m con Rumbo N 02° 33' 53" E, para llegar al punto 20.

Partiendo del punto 20, con Coordenadas Norte 1043945.970 y Este 634593.648 se mide una Distancia de 48.933 m con Rumbo N 30° 04' 41" E, para llegar al punto 21.

Partiendo del punto 21, con Coordenadas Norte 1043947.727 y Este 634590.694 se mide una Distancia de 3.438 m con Rumbo S 59° 15' 19" E, para llegar al punto 22.

Partiendo del punto 22, con Coordenadas Norte 1043945.082 y Este 634581.779 se mide una Distancia de 9.299 m con Rumbo S 59° 15' 19", para llegar al punto 23.

Partiendo del punto 23, con Coordenadas Norte 1043940.768 y Este 634579.220 se mide una Distancia de 5.016 m con Rumbo N 30° 40' 31" E, para llegar al punto 24.

Partiendo del punto 24, con Coordenadas Norte 1043935.829 y Este 634589.274 se mide una Distancia de 11.202 m con Rumbo N 63° 50' 9" W, para llegar al punto 25.

Partiendo del punto 25, con Coordenadas Norte 1043928.143 y Este 634597.301 se mide una Distancia de 11.113 m con Rumbo N 46° 14' 38" W, para llegar al punto 1.

POLÍGONO "B"

ÁREA DE FONDO DE MAR: 0 Ha. + 3,730.456 M²

Partiendo del punto 1, con Coordenadas Norte 1044020.329 y Este 834545.049 se mide una Distancia de 16.082 m con Rumbo N 40° 16' 31.7" E, para llegar al punto 2.

Partiendo del punto 2, con Coordenadas Norte 1044032.599 y Este 634555.446 se mide una Distancia de 6.560 m con Rumbo N 07° 57' 55.92" E, para llegar al punto 3.

Partiendo del punto 3, con Coordenadas Norte 1044039.095 y Este 634556.355 se mide una Distancia de 18.024 m con Rumbo S 87° 26' 6.83" E, para llegar al punto 4.

Partiendo del punto 4, con Coordenadas Norte 1044038.289 y Este 634574.361 se mide una Distancia de 4.851 m con Rumbo S 02° 33' 53.17" W, para llegar al punto 5.

Partiendo del punto 5, con Coordenadas Norte 1044033.443 y Este 634574.144 se mide una Distancia de 4.000 m con Rumbo S 87° 26' 6.83" E, para llegar al punto 6.

Partiendo del punto 6, con Coordenadas Norte 1044033.264 y Este 634578.140 se mide una Distancia de 1.856 m con Rumbo N 03° 24' 56.62" E, para llegar al punto 7.

Partiendo del punto 7, con Coordenadas Norte 1044035.116 y Este 634578.250 se mide una Distancia de 9.876 m con Rumbo S 87° 26' 6.83" E, para llegar al punto 8.

Partiendo del punto 8, con Coordenadas Norte 1044034.675 y Este 634588.116 se mide una Distancia de 8.177 m con Rumbo N 02° 33' 53.17" E, para llegar al punto 9.

Partiendo del punto 9, con Coordenadas Norte 1044042.843 y Este 634588.482 se mide una Distancia de 9.903 m con Rumbo N 87° 26' 6.83" W, para llegar al punto 10.

Partiendo del punto 10, con Coordenadas Norte 1044043.287 y Este 634578.589 se mide una Distancia de 1.860 m con Rumbo N 02° 33' 53.17" E, para llegar al punto 11.

Partiendo del punto 11, con Coordenadas Norte 1044045.145 y Este 634578.672 se mide una Distancia de 7.526 m con Rumbo N 87° 26' 6.83" W, para llegar al punto 12.

Partiendo del punto 12, con Coordenadas Norte 1044045.482 y Este 634571.153 se mide una Distancia de 5.042 m con Rumbo S 02° 33' 53.17" W, para llegar al punto 13.

Partiendo del punto 13, con Coordenadas Norte 1044040.445 y Este 634570.928 se mide una Distancia de 14.303 m con Rumbo N 87° 26' 6.83" W, para llegar al punto 14.

Partiendo del punto 14, con Coordenadas Norte 1044041.085 y Este 634556.639 se mide una Distancia de 30.409 m con Rumbo N 07° 49' 27.89" E, para llegar al punto 15.

Partiendo del punto 15, con Coordenadas Norte 1044071.210 y Este 634560.778 se mide una Distancia de 8.674 m con Rumbo S 87° 43' 38.68" E, para llegar al punto 16.

Partiendo del punto 16, con Coordenadas Norte 1044070.866 y Este 634569.445 se mide una Distancia de .621 m con Rumbo S 02° 35' 11" W, para llegar al punto 17.

Partiendo del punto 17, con Coordenadas Norte 1044070.246 y Este 634569.417 se mide una Distancia de 4.372 m con Rumbo S 87° 26' 6.83" E, para llegar al punto 18.

Partiendo del punto 18, con Coordenadas Norte 1044070.050 y Este 634573.785 se mide una Distancia de 5.937 m con Rumbo S 02° 33' 53" W, para llegar al punto 19.

Partiendo del punto 19, con Coordenadas Norte 1044064.119 y Este 634573.519 se mide una Distancia de 6.733 m con Rumbo S 87° 26' 6.83" E, para llegar al punto 20.

Partiendo del punto 20, con Coordenadas Norte 1044063.818 y Este 634580.245 se mide una Distancia de 3.969 m con Rumbo N 02° 33' 53.17" E, para llegar al punto 21.

Partiendo del punto 21, con Coordenadas Norte 1044067.783 y Este 634580.422 se mide una Distancia de 8.214 m con Rumbo S 87° 26' 6.83" E, para llegar al punto 22.

Partiendo del punto 22, con Coordenadas Norte 1044067.415 y Este 634588.628 se mide una Distancia de 7.062 m con Rumbo N 02° 33' 53.17" E, para llegar al punto 23.

Partiendo del punto 23, con Coordenadas Norte 1044074.470 y Este 634588.944 se mide una Distancia de 8.214 m con Rumbo N 87° 26' 8.83" W, para llegar al punto 24.

Partiendo del punto 24, con Coordenadas Norte 1044074.838 y Este 634580.738 se mide una Distancia de 3.969 m con Rumbo N 02° 33' 53.17" E, para llegar al punto 25.

Partiendo del punto 25, con Coordenadas Norte 1044078.802 y Este 634580.916 se mide una Distancia de 6.733 m con Rumbo N 87° 26' 6.83" W, para llegar al punto 26.

Partiendo del punto 26, con Coordenadas Norte 1044073.104 y Este 634574.190 se mide una Distancia de 5.937 m con Rumbo S 02° 33' 53.17" W, para llegar al punto 27.

Partiendo del punto 27, con Coordenadas Norte 1044073.173 y Este 634573.925 se mide una Distancia de 4.369 m con Rumbo N 87° 28' 49.3" W, para llegar al punto 28.

Partiendo del punto 28, con Coordenadas Norte 1044073.365 y Este 634569.560 se mide una Distancia de .501 m con Rumbo S 02° 57' 30.14" W, para llegar al punto 29.

Partiendo del punto 29, con Coordenadas Norte 1044072.864 y Este 634569.534 se mide una Distancia de 10.734 m con Rumbo N 87° 43' 35.48" W, para llegar al punto 30.

Partiendo del punto 30, con Coordenadas Norte 1044073.290 y Este 634558.808 se mide una Distancia de 12.449 m con Rumbo N 20° 40' 46.14" W, para llegar al punto 31.

Partiendo del punto 31, con Coordenadas Norte 1044084.937 y Este 634554.412 se mide una Distancia de 17.282 m con Rumbo N 69° 19' 13.86" E, para llegar al punto 32.

Partiendo del punto 32, con Coordenadas Norte 1044091.040 y Este 634570.581 se mide una Distancia de 2.007 m con Rumbo S 20° 40' 46.14" E, para llegar al punto 33.

Partiendo del punto 33, con Coordenadas Norte 1044089.162 y Este 634571.290 se mide una Distancia de 4.000 m con Rumbo N 69° 14' 0.97" E, para llegar al punto 34.

Partiendo del punto 34, con Coordenadas Norte 1044090.580 y Este 634575.030 se mide una Distancia de 1.856 m con Rumbo N 20° 45' 59.03" W, para llegar al punto 35.

Partiendo del punto 35, con Coordenadas Norte 1044092.316 y Este 634574.372 se mide una Distancia de 9.903 m con Rumbo N 69° 14' 0.97" E, para llegar al punto 36.

Partiendo del punto 36, con Coordenadas Norte 1044095.827 y Este 634583.632 se mide una Distancia de 8.177 m con Rumbo N 20° 45' 59.03" W, para llegar al punto 37.

Partiendo del punto 37, con Coordenadas Norte 1044103.473 y Este 634580.732 se mide una Distancia de 9.903 m con Rumbo S 69° 14' 0.97" W, para llegar al punto 38.

Partiendo del punto 38, con Coordenadas Norte 1044099.962 y Este 634571.473 se mide una Distancia de 1.860 m con Rumbo N 20° 45' 59.03" W, para llegar al punto 39.

Partiendo del punto 39, con Coordenadas Norte 1044101.701 y Este 634570.813 se mide una Distancia de 7.526 m con Rumbo S 69° 14' 0.97" W, para llegar al punto 40.

Partiendo del punto 40, con Coordenadas Norte 1044099.032 y Este 634563.776 se mide una Distancia de 7.881 m con Rumbo S 20° 45' 59.03" E, para llegar al punto 41.

Partiendo del punto 41, con Coordenadas Norte 1044091.664 y Este 634566.570 se mide una Distancia de 13.750 m con Rumbo S 69° 19' 13.86" W, para llegar al punto 42.

Partiendo del punto 42, con Coordenadas Norte 1044092.486 y Este 634553.706 se mide una Distancia de 6.068 m con Rumbo N 20° 40' 46.14" W, para llegar al punto 43.

Partiendo del punto 43, con Coordenadas Norte 1044092.486 y Este 634551.563 se mide una Distancia de .981 m con Rumbo N 84° 31' 51.59" W, para llegar al punto 44.

Partiendo del punto 44, con Coordenadas Norte 1044092.579 y Este 634550.587 se mide una Distancia de 10.732 m con Rumbo N 02° 34' 26.63" E, para llegar al punto 45.

Partiendo del punto 45, con Coordenadas Norte 1044103.300 y Este 634551.069 se mide una Distancia de .563 m con Rumbo S 87° 25' 33.37" E, para llegar al punto 46.

Partiendo del punto 46, con Coordenadas Norte 1044103.275 y Este 634551.631 se mide una Distancia de 4.372 m con Rumbo N 02° 34' 26.63" E, para llegar al punto 47.

Partiendo del punto 47, con Coordenadas Norte 1044107.643 y Este 634551.827 se mide una Distancia de 5.937 m con Rumbo S 87° 25' 33.37" E, para llegar al punto 48.

Partiendo del punto 48, con Coordenadas Norte 1044107.376 y Este 634557.758 se mide una Distancia de 6.733 m con Rumbo N 02° 34' 26.63" E, para llegar al punto 49.

Partiendo del punto 49, con Coordenadas Norte 1044114.102 y Este 634558.060 se mide una Distancia de 3.969 m con Rumbo N 87° 25' 33.37" W, para llegar al punto 50.

Partiendo del punto 50, con Coordenadas Norte 1044114.280 y Este 634554.096 se mide una Distancia de 8.214 m con Rumbo N 02° 34' 26.63" E, para llegar al punto 51.

Partiendo del punto 51, con Coordenadas Norte 1044122.486 y Este 634554.465 se mide una Distancia de 7.062 m con Rumbo N 87° 25' 33.37" W, para llegar al punto 52.

Partiendo del punto 52, con Coordenadas Norte 1044122.803 y Este 634547.410 se mide una Distancia de 8.214 m con Rumbo S 02° 34' 26.63" W, para llegar al punto 53.

Partiendo del punto 53, con Coordenadas Norte 1044114.597 y Este 634547.041 se mide una Distancia de 3.969 m con Rumbo N 87° 25' 33.37" W, para llegar al punto 54.

Partiendo del punto 54, con Coordenadas Norte 1044114.775 y Este 634543.076 se mide una Distancia de 6.733 m con Rumbo S 02° 34' 26.63" W, para llegar al punto 55.

Partiendo del punto 55, con Coordenadas Norte 1044108.050 y Este 634542.774 se mide una Distancia de 5.937 m con Rumbo S 87° 25' 33.37" E, para llegar al punto 56.

Partiendo del punto 56, con Coordenadas Norte 1044107.783 y Este 634548.705 se mide una Distancia de 4.372 m con Rumbo S 02° 34' 26.63" W, para llegar al punto 57.

Partiendo del punto 57, con Coordenadas Norte 1044103.415 y Este 634548.508 se mide una Distancia de .563 m con Rumbo S 87° 25' 33.37" E, para llegar al punto 58.

Partiendo del punto 58, con Coordenadas Norte 1044103.390 y Este 634549.071 se mide una Distancia de 10.631 m con Rumbo S 02° 34' 26.63" W, para llegar al punto 59.

Partiendo del punto 59, con Coordenadas Norte 1044092.770 y Este 634548.593 se mide una Distancia de 26.331 m con Rumbo N 84° 31' 51.59" W, para llegar al punto 60.

Partiendo del punto 60, con Coordenadas Norte 1044095.279 y Este 634522.382 se mide una Distancia de 10.228 m con Rumbo N 01° 04' 4.17" E, para llegar al punto 61.

Partiendo del punto 61, con Coordenadas Norte 1044105.506 y Este 634522.573 se mide una Distancia de 4.503 m con Rumbo S 88° 55' 55.83" E, para llegar al punto 62.

Partiendo del punto 62, con Coordenadas Norte 1044105.422 y Este 634527.075 se mide una Distancia de 4.000 m con Rumbo N 01° 15' 24.17" E, para llegar al punto 63.

Partiendo del punto 63, con Coordenadas Norte 1044109.421 y Este 634527.163 se mide una Distancia de 1.856 m con Rumbo N 88° 44' 35.83" W, para llegar al punto 64.

Partiendo del punto 64, con Coordenadas Norte 1044109.462 y Este 634525.307 se mide una Distancia de 9.903 m con Rumbo N 01° 15' 24.17" E, para llegar al punto 65.

Partiendo del punto 65, con Coordenadas Norte 1044119.362 y Este 634525.524 se mide una Distancia de 8.177 m con Rumbo N 88° 44' 35.83" W, para llegar al punto 66.

Partiendo del punto 66, con Coordenadas Norte 1044119.542 y Este 634517.349 se mide una Distancia de 9.903 m con Rumbo S 01° 15' 24.17" W, para llegar al punto 67.

Partiendo del punto 67, con Coordenadas Norte 1044109.641 y Este 634517.132 se mide una Distancia de 1.860 m con Rumbo N 88° 44' 35.83" W, para llegar al punto 68.

Partiendo del punto 68, con Coordenadas Norte 1044109.682 y Este 634515.272 se mide una Distancia de 7.526 m con Rumbo S 01° 15' 24.17" W, para llegar al punto 69.

Partiendo del punto 69, con Coordenadas Norte 1044102.157 y Este 634515.107 se mide una Distancia de 5.402 m con Rumbo S 88° 44' 35.83" E, para llegar al punto 70.

Partiendo del punto 70, con Coordenadas Norte 1044102.039 y Este 634520.508 se mide una Distancia de 7.600 m con Rumbo S 01° 04' 4.17" W, para llegar al punto 71.

Partiendo del punto 71, con Coordenadas Norte 1044094.440 y Este 634520.366 se mide una Distancia de 13.355 m con Rumbo S 76° 32' 26.61" W, para llegar al punto 72.

Partiendo del punto 72, con Coordenadas Norte 1044091.332 y Este 634507.378 se mide una Distancia de 39.489 m con Rumbo N 55° 44' 40.42" W, para llegar al punto 73.

Partiendo del punto 73, con Coordenadas Norte 1044113.560 y Este 634474.739 se mide una Distancia de 7.493 m con Rumbo N 30° 12' 35.89" W, para llegar al punto 74.

Partiendo del punto 74, con Coordenadas Norte 1044120.035 y Este 634470.969 se mide una Distancia de 9.761 m con Rumbo N 59° 56' 35.91" E, para llegar al punto 75.

Partiendo del punto 75, con Coordenadas Norte 1044124.924 y Este 634479.417 se mide una Distancia de .563 m con Rumbo S 32° 21' 15.26" E, para llegar al punto 76.

Partiendo del punto 76, con Coordenadas Norte 1044124.448 y Este 634479.719 se mide una Distancia de 4.349 m con Rumbo N 59° 56' 35.91" E, para llegar al punto 77.

Partiendo del punto 77, con Coordenadas Norte 1044125.626 y Este 634483.483 se mide una Distancia de 5.937 m con Rumbo S 30° 03' 24.09" E, para llegar al punto 78.

Partiendo del punto 78, con Coordenadas Norte 1044121.488 y Este 634486.457 se mide una Distancia de 6.733 m con Rumbo N 59° 56' 35.91" E, para llegar al punto 79.

Partiendo del punto 79, con Coordenadas Norte 1044124.860 y Este 634492.284 se mide una Distancia de 3.969 m con Rumbo N 30° 03' 24.09" W, para llegar al punto 80.

Partiendo del punto 80, con Coordenadas Norte 1044128.295 y Este 634490.296 se mide una Distancia de 8.214 m con Rumbo N 59° 56' 35.91" E, para llegar al punto 81.

Partiendo del punto 81, con Coordenadas Norte 1044132.409 y Este 634497.406 se mide una Distancia de 7.062 m con Rumbo N 30° 03' 24.09" W, para llegar al punto 82.

Partiendo del punto 82, con Coordenadas Norte 1044138.521 y Este 634493.869 se mide una Distancia de 8.214 m con Rumbo S 59° 56' 35.91" W, para llegar al punto 83.

Partiendo del punto 83, con Coordenadas Norte 1044134.407 y Este 634486.759 se mide una Distancia de 3.969 m con Rumbo N 30° 03' 24.09" W, para llegar al punto 84.

Partiendo del punto 84, con Coordenadas Norte 1044137.842 y Este 634484.771 se mide una Distancia de 6.733 m con Rumbo S 59° 56' 35.91" W, para llegar al punto 85.

Partiendo del punto 85, con Coordenadas Norte 1044134.470 y Este 634478.944 se mide una Distancia de 5.937 m con Rumbo S 30° 03' 24.09" E, para llegar al punto 86.

Partiendo del punto 86, con Coordenadas Norte 1044129.331 y Este 634481.918 se mide una Distancia de 4.372 m con Rumbo S 59° 56' 35.91" W, para llegar al punto 87.

Partiendo del punto 87, con Coordenadas Norte 1044127.142 y Este 634478.134 se mide una Distancia de .577 m con Rumbo S 30° 03' 24.09" E, para llegar al punto 88.

Partiendo del punto 88, con Coordenadas Norte 1044126.659 y Este 634478.413 se mide una Distancia de 9.766 m con Rumbo S 59° 47' 39.19" W, para llegar al punto 89.

Partiendo del punto 89, con Coordenadas Norte 1044121.746 y Este 634469.973 se mide una Distancia de 18.253 m con Rumbo N 30° 12' 35.89" W, para llegar al punto 90.

Partiendo del punto 90, con Coordenadas Norte 1044137.520 y Este 634460.788 se mide una Distancia de 8.257 m con Rumbo N 25° 07' 44.3" E, para llegar al punto 91.

Partiendo del punto 91, con Coordenadas Norte 1044144.995 y Este 634464.294 se mide una Distancia de .563 m con Rumbo S 64° 52' 15.7" E, para llegar al punto 92.

Partiendo del punto 92, con Coordenadas Norte 1044144.756 y Este 634464.804 se mide una Distancia de 4.372 m con Rumbo N 25° 07' 44.3" E, para llegar al punto 93.

Partiendo del punto 93, con Coordenadas Norte 1044148.715 y Este 634466.660 se mide una Distancia de 5.937 m con Rumbo S 64° 52' 15.7" E, para llegar al punto 94.

Partiendo del punto 94, con Coordenadas Norte 1044146.193 y Este 634472.036 se mide una Distancia de 6.733 m con Rumbo N 25° 07' 44.3" E, para llegar al punto 95.

Partiendo del punto 95, con Coordenadas Norte 1044152.289 y Este 634474.895 se mide una Distancia de 3.969 m con Rumbo N 64° 52' 15.7" W, para llegar al punto 96.

Partiendo del punto 96, con Coordenadas Norte 1044153.974 y Este 634471.302 se mide una Distancia de 8.214 m con Rumbo N 25° 07' 44.3" E, para llegar al punto 97.

Partiendo del punto 97, con Coordenadas Norte 1044161.411 y Este 634474.790 se mide una Distancia de 7.062 m con Rumbo N 64° 52' 15.7" W, para llegar al punto 98.

Partiendo del punto 98, con Coordenadas Norte 1044164.410 y Este 634468.396 se mide una Distancia de 8.214 m con Rumbo S 25° 07' 44.3" W, para llegar al punto 99.

Partiendo del punto 99, con Coordenadas Norte 1044156.973 y Este 634464.908 se mide una Distancia de 3.969 m con Rumbo N 64° 52' 15.7" W, para llegar al punto 100.

Partiendo del punto 100, con Coordenadas Norte 1044158.658 y Este 634461.315 se mide una Distancia de 6.733 m con Rumbo S 25° 07' 44.3" W, para llegar al punto 101.

Partiendo del punto 101, con Coordenadas Norte 1044152.563 y Este 634458.456 se mide una Distancia de 5.937 m con Rumbo S 64° 52' 15.7" E, para llegar al punto 102.

Partiendo del punto 102, con Coordenadas Norte 1044150.042 y Este 634463.831 se mide una Distancia de 4.372 m con Rumbo S 25° 07' 44.3" W, para llegar al punto 103.

Partiendo del punto 103, con Coordenadas Norte 1044146.084 y Este 634461.974 se mide una Distancia de .563 m con Rumbo S 64° 52' 15.7" E, para llegar al punto 104.

Partiendo del punto 104, con Coordenadas Norte 1044145.845 y Este 634462.484 se mide una Distancia de 11.883 m con Rumbo S 25° 07' 44.3" W, para llegar al punto 105.

Partiendo del punto 105, con Coordenadas Norte 1044135.086 y Este 634457.438 se mide una Distancia de 9.734 m con Rumbo S 77° 17' 35.42" W, para llegar al punto 106.

Partiendo del punto 106, con Coordenadas Norte 1044132.945 y Este 634447.942 se mide una Distancia de 12.331 m con Rumbo N 35° 09' 59.25" W, para llegar al punto 107.

Partiendo del punto 107, con Coordenadas Norte 1044143.026 y Este 634440.840 se mide una Distancia de .711 m con Rumbo N 52° 13' 16.18" E, para llegar al punto 108.

Partiendo del punto 108, con Coordenadas Norte 1044143.461 y Este 634441.402 se mide una Distancia de 4.372 m con Rumbo N 37° 42' 0.35" W, para llegar al punto 109.

Partiendo del punto 109, con Coordenadas Norte 1044146.921 y Este 634438.728 se mide una Distancia de 5.937 m con Rumbo N 52° 17' 59.65" E, para llegar al punto 110.

Partiendo del punto 110, con Coordenadas Norte 1044150.551 y Este 634443.426 se mide una Distancia de 6.733 m con Rumbo N 37° 42' 0.35" W, para llegar al punto 111.

Partiendo del punto 111, con Coordenadas Norte 1044155.878 y Este 634439.309 se mide una Distancia de 3.969 m con Rumbo S 52° 17' 59.65" W, para llegar al punto 112.

Partiendo del punto 112, con Coordenadas Norte 1044153.451 y Este 634436.168 se mide una Distancia de 8.214 m con Rumbo N 37° 42' 0.35" W, para llegar al punto 113.

Partiendo del punto 113, con Coordenadas Norte 1044159.950 y Este 634431.145 se mide una Distancia de 7.062 m con Rumbo S 52° 17' 59.65" W, para llegar al punto 114.

Partiendo del punto 114, con Coordenadas Norte 1044155.632 y Este 634425.558 se mide una Distancia de 8.214 m con Rumbo S 37° 42' 0.35" E, para llegar al punto 115.

Partiendo del punto 115, con Coordenadas Norte 1044149.133 y Este 634430.581 se mide una Distancia de 3.969 m con Rumbo S 52° 17' 59.65" W, para llegar al punto 116.

Partiendo del punto 116, con Coordenadas Norte 104149.706 y Este 634427.441 se mide una Distancia de 6.733 m con Rumbo S 37° 42' 0.35" E, para llegar al punto 117.

Partiendo del punto 117, con Coordenadas Norte 1044141.379 y Este 634431.558 se mide una Distancia de 5.937 m con Rumbo N 52° 17' 59.65" E, para llegar al punto 118.

Partiendo del punto 118, con Coordenadas Norte 1044141.009 y Este 634436.255 se mide una Distancia de 4.372 m con Rumbo S 37° 42' 0.35" E, para llegar al punto 119.

Partiendo del punto 119, con Coordenadas Norte 1044145.550 y Este 634438.929 se mide una Distancia de .412 m con Rumbo N 52° 17' 59.65" E, para llegar al punto 120.

Partiendo del punto 120, con Coordenadas Norte 1044141.802 y Este 634439.255 se mide una Distancia de 11.417 m con Rumbo S 35° 09' 59.25" E, para llegar al punto 121.

Partiendo del punto 121, con Coordenadas Norte 1044132.802 y Este 634445.831 se mide una Distancia de 3.544 m con Rumbo S 77° 17' 35.42" W, para llegar al punto 122.

Partiendo del punto 122, con Coordenadas Norte 1044131.690 y Este 634442.374 se mide una Distancia de 14.288 m con Rumbo S 22° 26' 19.51" W, para llegar al punto 123.

Partiendo del punto 123, con Coordenadas Norte 104418.484 y Este 634436.920 se mide una Distancia de 12.562 m con Rumbo N 62° 52' 28.25" W, para llegar al punto 124.

Partiendo del punto 124, con Coordenadas Norte 1044124.211 y Este 634425.740 se mide una Distancia de 3.670 m con Rumbo N 29° 56' 56.53" E, para llegar al punto 125.

Partiendo del punto 125, con Coordenadas Norte 1044127.391 y Este 634427.572 se mide una Distancia de 3.000 m con Rumbo N 60° 03' 3.47" W, para llegar al punto 126.

Partiendo del punto 126, con Coordenadas Norte 1044128.889 y Este 634424.973 se mide una Distancia de 1.163 m con Rumbo S 29° 56' 56.53" W, para llegar al punto 127.

Partiendo del punto 127, con Coordenadas Norte 1044127.881 y Este 634424.392 se mide una Distancia de 9.903 m con Rumbo N 60° 03' 3.47" W, para llegar al punto 128.

Partiendo del punto 128, con Coordenadas Norte 1044132.824 y Este 634415.812 se mide una Distancia de 7.177 m con Rumbo S 29° 56' 56.53" W, para llegar al punto 129.

Partiendo del punto 129, con Coordenadas Norte 1044126.606 y Este 634412.229 se mide una Distancia de 9.903 m con Rumbo S 60° 03' 3.47" E, para llegar al punto 130.

Partiendo del punto 130, con Coordenadas Norte 1044121.662 y Este 634420.809 se mide una Distancia de 1.137 m con Rumbo S 29° 56' 56.53" W, para llegar al punto 131.

Partiendo del punto 131, con Coordenadas Norte 1044120.677 y Este 634420.242 se mide una Distancia de 5.939 m con Rumbo S 60° 03' 3.47" E, para llegar al punto 132.

Partiendo del punto 132, con Coordenadas Norte 104417.712 y Este 634425.387 se mide una Distancia de 3.950 m con Rumbo N 29° 56' 56.53" E, para llegar al punto 133.

Partiendo del punto 133, con Coordenadas Norte 1044121.135 y Este 634427.359 se mide una Distancia de 9.882 m con Rumbo S 62° 52' 28.25" E, para llegar al punto 134.

Partiendo del punto 134, con Coordenadas Norte 1044116.629 y Este 634436.154 se mide una Distancia de 3.166 m con Rumbo S 22° 26' 19.61" W, para llegar al punto 135.

Partiendo del punto 135, con Coordenadas Norte 1044113.703 y Este 634434.946 se mide una Distancia de 13.489 m con Rumbo S 16° 29' 36.51" E, para llegar al punto 136.

Partiendo del punto 136, con Coordenadas Norte 1044100.769 y Este 634438.776 se mide una Distancia de 8.580 m con Rumbo S 34° 41' 32.52" W, para llegar al punto 137.

Partiendo del punto 137, con Coordenadas Norte 1044093.714 y Este 634433.892 se mide una Distancia de 10.101 m con Rumbo N 55° 18' 27.18" W, para llegar al punto 138.

Partiendo del punto 138, con Coordenadas Norte 1044099.464 y Este 634425.586 se mide una Distancia de 1.844 m con Rumbo N 29° 56' 56.53" E, para llegar al punto 139.

Partiendo del punto 139, con Coordenadas Norte 1044101.062 y Este 634426.507 se mide una Distancia de 3.000 m con Rumbo N 60° 03' 3.47" W, para llegar al punto 140.

Partiendo del punto 140, con Coordenadas Norte 1044102.559 y Este 634423.908 se mide una Distancia de 1.163 m con Rumbo S 29° 56' 58.53" W, para llegar al punto 141.

Partiendo del punto 141, con Coordenadas Norte 1044101.551 y Este 634423.327 se mide una Distancia de 9.903 m con Rumbo N 60° 03' 3.47" W, para llegar al punto 142.

Partiendo del punto 142, con Coordenadas Norte 1044106.495 y Este 634414.746 se mide una Distancia de 14.575 m con Rumbo S 29° 56' 56.53" W, para llegar al punto 143.

Partiendo del punto 143, con Coordenadas Norte 1044093.866 y Este 634407.470 se mide una Distancia de 5.808 m con Rumbo S 81° 16' 33.33" E, para llegar al punto 144.

Partiendo del punto 144, con Coordenadas Norte 1044092.985 y Este 634413.211 se mide una Distancia de 11.723 m con Rumbo S 22° 43' 51.59" E, para llegar al punto 145.

Partiendo del punto 145, con Coordenadas Norte 1044082.173 y Este 634417.740 se mide una Distancia de 7.982 m con Rumbo S 81° 16' 33.33" E, para llegar al punto 146.

Partiendo del punto 146, con Coordenadas Norte 1044080.962 y Este 634425.630 se mide una Distancia de 13.065 m con Rumbo N 84° 39' 5.46" E, para llegar al punto 147.

Partiendo del punto 147, con Coordenadas Norte 1044082.180 y Este 634438.639 se mide una Distancia de 9.606 m con Rumbo N 21° 21' 5.48" W, para llegar al punto 148.

Partiendo del punto 148, con Coordenadas Norte 1044091.126 y Este 634435.141 se mide una Distancia de 9.531 m con Rumbo N 34° 41' 32.82" E, para llegar al punto 149.

Partiendo del punto 149, con Coordenadas Norte 1044098.963 y Este 634440.566 se mide una Distancia de 9.943 m con Rumbo S 63° 04' 4.35" E, para llegar al punto 150.

Partiendo del punto 150, con Coordenadas Norte 1044094.459 y Este 634449.430 se mide una Distancia de 3.679 m con Rumbo S 42° 22' 55" W, para llegar al punto 151.

Partiendo del punto 151, con Coordenadas Norte 1044091.741 y Este 634448.950 se mide una Distancia de 3.000 m con Rumbo S 47° 37' 5" E, para llegar al punto 152.

Partiendo del punto 152, con Coordenadas Norte 1044069.719 y Este 634449.166 se mide una Distancia de 1.163 m con Rumbo N 42° 22' 55" E, para llegar al punto 153.

Partiendo del punto 153, con Coordenadas Norte 1044090.579 y Este 634449.950 se mide una Distancia de 9.903 m con Rumbo S 47° 37' 5" E, para llegar al punto 154.

Partiendo del punto 154, con Coordenadas Norte 1044083.903 y Este 634457.265 se mide una Distancia de 7.177 m con Rumbo N 42° 22' 55" E, para llegar al punto 155.

Partiendo del punto 155, con Coordenadas Norte 1044089.205 y Este 634462.103 se mide una Distancia de 9.903 m con Rumbo N 47° 37' 5" W, para llegar al punto 156.

Partiendo del punto 156, con Coordenadas Norte 1044095.880 y Este 634454.788 se mide una Distancia de 1.137 m con Rumbo N 42° 22' 55" E, para llegar al punto 157.

Partiendo del punto 157, con Coordenadas Norte 1044096.720 y Este 634455.555 se mide una Distancia de 5.939 m con Rumbo N 47° 37' 5" W, para llegar al punto 158.

Partiendo del punto 158, con Coordenadas Norte 1044100.723 y Este 634451.168 se mide una Distancia de 4.536 m con Rumbo S 42° 22' 55" W, para llegar al punto 159.

Partiendo del punto 159, con Coordenadas Norte 1044097.373 y Este 634448.111 se mide una Distancia de 7.554 m con Rumbo N 63° 04' 4.39" W, para llegar al punto 160.

Partiendo del punto 160, con Coordenadas Norte 1044100.795 y Este 634441.376 se mide una Distancia de 6.240 m con Rumbo N 16° 29' 36.51" W, para llegar al punto 161.

Partiendo del punto 161, con Coordenadas Norte 1044106.777 y Este 634439.604 se mide una Distancia de 32.739 m con Rumbo N 79° 54' 44.84" E, para llegar al punto 162.

Partiendo del punto 162, con Coordenadas Norte 1044112.512 y Este 634471.837 se mide una Distancia de 28.435 m con Rumbo S 55° 44' 40.42" E, para llegar al punto 163.

Partiendo del punto 163, con Coordenadas Norte 1044096.506 y Este 634495.339 se mide una Distancia de 15.919 m con Rumbo S 34° 15' 19.58" W, para llegar al punto 164.

Partiendo del punto 164, con Coordenadas Norte 1044083.348 y Este 634486.379 se mide una Distancia de 4.347 m con Rumbo S 11° 22' 40.07" W, para llegar al punto 165.

Partiendo del punto 165, con Coordenadas Norte 1044079.087 y Este 634485.521 se mide una Distancia de 2.076 m con Rumbo S 63° 01' 21.32" E, para llegar al punto 166.

Partiendo del punto 166, con Coordenadas Norte 1044078.145 y Este 634487.372 se mide una Distancia de 4.501 m con Rumbo N 11° 22' 40.07" E, para llegar al punto 167.

Partiendo del punto 167, con Coordenadas Norte 1044082.567 y Este 634488.280 se mide una Distancia de 15.514 m con Rumbo N 34° 15' 19.58" E, para llegar al punto 168.

Partiendo del punto 168, con Coordenadas Norte 1044095.380 y Este 634496.992 se mide una Distancia de 11.969 m con Rumbo S 55° 44' 40.42" E, para llegar al punto 169.

Partiendo del punto 169, con Coordenadas Norte 1044088.643 y Este 634506.885 se mide una Distancia de 10.940 m con Rumbo N 76° 32' 26.61" E, para llegar al punto 170.

Partiendo del punto 170, con Coordenadas Norte 1044091.190 y Este 634517.524 se mide una Distancia de 10.103 m con Rumbo S 13° 29' 49.37" E, para llegar al punto 171.

Partiendo del punto 171, con Coordenadas Norte 1044081.366 y Este 634519.882 se mide una Distancia de 6.302 m con Rumbo N 87° 26' 6.83" W, para llegar al punto 172.

Partiendo del punto 172, con Coordenadas Norte 1044081.648 y Este 634513.587 se mide una Distancia de 7.177 m con Rumbo S 02° 33' 53.17" W, para llegar al punto 173.

Partiendo del punto 173, con Coordenadas Norte 1044074.478 y Este 634513.266 se mide una Distancia de 9.903 m con Rumbo S 87° 26' 6.83" E, para llegar al punto 174.

Partiendo del punto 174, con Coordenadas Norte 1044074.035 y Este 634523.159 se mide una Distancia de 1.137 m con Rumbo S 02° 33' 53.17" W, para llegar al punto 175.

Partiendo del punto 175, con Coordenadas Norte 1044072.899 y Este 634523.108 se mide una Distancia de 5.939 m con Rumbo S 87° 26' 6.83" E, para llegar al punto 176.

Partiendo del punto 176, con Coordenadas Norte 1044072.633 y Este 634529.041 se mide una Distancia de 3.000 m con Rumbo N 03° 33' 53.17" E, para llegar al punto 177.

Partiendo del punto 177, con Coordenadas Norte 1044075.630 y Este 634529.175 se mide una Distancia de 2.939 m con Rumbo N 87° 26' 6.83" W, para llegar al punto 178.

Partiendo del punto 178, con Coordenadas Norte 1044075.761 y Este 634526.239 se mide una Distancia de 6.478 m con Rumbo N 02° 33' 53.17" E, para llegar al punto 179.

Partiendo del punto 179, con Coordenadas Norte 1044082.232 y Este 634528.529 se mide una Distancia de 4.855 m con Rumbo N 87° 26' 6.83" W, para llegar al punto 180.

Partiendo del punto 180, con Coordenadas Norte 1044082.450 y Este 634521.679 se mide una Distancia de 9.467 m con Rumbo N 13° 29' 49.37" W, para llegar al punto 181.

Partiendo del punto 181, con Coordenadas Norte 1044091.655 y Este 634519.469 se mide una Distancia de 4.271 m con Rumbo N 76° 32' 26.61" E, para llegar al punto 182.

Partiendo del punto 182, con Coordenadas Norte 1044092.649 y Este 634523.623 se mide una Distancia de 26.271 m con Rumbo S 84° 31' 51.59" E, para llegar al punto 183.

Partiendo del punto 183, con Coordenadas Norte 1044090.145 y Este 634549.774 se mide una Distancia de 23.137 m con Rumbo S 20° 40' 46.14" E, para llegar al punto 184.

Partiendo del punto 184, con Coordenadas Norte 1044068.499 y Este 634557.945 se mide una Distancia de 11.558 m con Rumbo S 07° 57' 55.92" W, para llegar al punto 185.

Partiendo del punto 185, con Coordenadas Norte 1044057.052 y Este 634556.343 se mide una Distancia de 9.492 m con Rumbo N 87° 26' 6.83" W, para llegar al punto 186.

Partiendo del punto 186, con Coordenadas Norte 1044057.477 y Este 634546.861 se mide una Distancia de 5.339 m con Rumbo N 02° 33' 53.17" E, para llegar al punto 187.

Partiendo del punto 187, con Coordenadas Norte 1044062.811 y Este 634547.100 se mide una Distancia de 5.939 m con Rumbo N $87^{\circ} 26' 6.83''$ W, para llegar al punto 188.

Partiendo del punto 188, con Coordenadas Norte 1044063.076 y Este 634541.167 se mide una Distancia de 1.137 m con Rumbo S $02^{\circ} 33' 53.17''$ W, para llegar al punto 189.

Partiendo del punto 189, con Coordenadas Norte 1044061.940 y Este 634541.116 se mide una Distancia de 9.903 m con Rumbo N $87^{\circ} 26' 6.83''$ W, para llegar al punto 190.

Partiendo del punto 190, con Coordenadas Norte 1044062.383 y Este 634531.223 se mide una Distancia de 7.177 m con Rumbo S $02^{\circ} 33' 53.17''$ W, para llegar al punto 191.

Partiendo del punto 191, con Coordenadas Norte 1044055.214 y Este 534530.902 se mide una Distancia de 9.903 m con Rumbo S $87^{\circ} 26' 6.83''$ E, para llegar al punto 192.

Partiendo del punto 192, con Coordenadas Norte 1044054.771 y Este 634540.795 se mide una Distancia de 1.163 m con Rumbo S $02^{\circ} 33' 53.17''$ W, para llegar al punto 193.

Partiendo del punto 193, con Coordenadas Norte 1044053.608 y Este 634540.743 se mide una Distancia de 3.000 m con Rumbo S $87^{\circ} 26' 6.83''$ E, para llegar al punto 194.

Partiendo del punto 194, con Coordenadas Norte 1044053.474 y Este 634543.740 se mide una Distancia de 2.138 m con Rumbo N $02^{\circ} 33' 53.17''$ E, para llegar al punto 195.

Partiendo del punto 195, con Coordenadas Norte 1044055.610 y Este 634543.836 se mide una Distancia de 12.241 m con Rumbo S $87^{\circ} 26' 6.83''$ E, para llegar al punto 196.

Partiendo del punto 196, con Coordenadas Norte 1044055.062 y Este 634556.065 se mide una Distancia de 21.608 m con Rumbo S $07^{\circ} 57' 55.92''$ W, para llegar al punto 197.

Partiendo del punto 197, con Coordenadas Norte 1044033.663 y Este 634553.070 se mide una Distancia de 14.124 m con Rumbo S $40^{\circ} 17' 17.82''$ W, para llegar al punto 198.

Partiendo del punto 198, con Coordenadas Norte 1044022.888 y Este 634543.937 se mide una Distancia de 2.049 m con Rumbo S 36° 46' 11.2" E, para llegar al punto 199.

Partiendo del punto 199, con Coordenadas Norte 1044021.247 y Este 634545.163 se mide una Distancia de .925 m con Rumbo S 07° 06' 4" W, para llegar al punto 200.

POLÍGONO "C"

ÁREA DE FONDO DE MAR: 0 Ha. + 4,182.817 M²

Partiendo del punto 1, con Coordenadas Norte 1043936.581 y Este 634161.797 se mide una Distancia de 9.276 m con Rumbo N 37° 10' 44.56" W, para llegar al punto 2.

Partiendo del punto 2, con Coordenadas Norte 1043943.972 y Este 634156.192 se mide una Distancia de 13.814 m con Rumbo N 09° 21' 51.64" W, para llegar al punto 3.

Partiendo del punto 3, con Coordenadas Norte 1043957.602 y Este 634253.944 se mide una Distancia de 16.734 m con Rumbo N 43° 06' 1.9" W, para llegar al punto 4.

Partiendo del punto 4, con Coordenadas Norte 1043969.820 y Este 634142.510 se mide una Distancia de 6.274 m con Rumbo N 11° 44' 11.49" E, para llegar al punto 5.

Partiendo del punto 5, con Coordenadas Norte 1043975.963 y Este 634143.786 se mide una Distancia de 1.334 m con Rumbo S 78° 15' 48.51" E, para llegar al punto 6.

Partiendo del punto 6, con Coordenadas Norte 1043975.692 y Este 634145.092 se mide una Distancia de 2.939 m con Rumbo N 11° 44' 11.49" E, para llegar al punto 7.

Partiendo del punto 7, con Coordenadas Norte 1043978.569 y Este 634145.689 se mide una Distancia de 6.478 m con Rumbo S 78° 15' 48.51" E, para llegar al punto 8.

Partiendo del punto 8, con Coordenadas Norte 1043977.252 y Este 634152.032 se mide una Distancia de 3.000 m con Rumbo N 11° 44' 11.49" E, para llegar al punto 9.

Partiendo del punto 9, con Coordenadas Norte 1043980.189 y Este 634152.642 se mide una Distancia de 1.163 m con Rumbo N 78° 15' 48.51" W, para llegar al punto 10.

Partiendo del punto 10, con Coordenadas Norte 1043980.425 y Este 634151.503 se mide una Distancia de 9.903 m con Rumbo N 11° 44' 11.49" E, para llegar al punto 11.

Partiendo del punto 11, con Coordenadas Norte 1043990.121 y Este 634153.517 se mide una Distancia de 7.177 m con Rumbo N 78° 15' 48.51" W, para llegar al punto 12.

Partiendo del punto 12, con Coordenadas Norte 1043991.581 y Este 634146.490 se mide una Distancia de 9.903 m con Rumbo S 11° 44' 11.49" W, para llegar al punto 13.

Partiendo del punto 13, con Coordenadas Norte 1043981.885 y Este 634144.476 se mide una Distancia de 1.137 m con Rumbo N 78° 15' 48.51" W, para llegar al punto 14.

Partiendo del punto 14, con Coordenadas Norte 1043982.116 y Este 634143.362 se mide una Distancia de 5.939 m con Rumbo S 11° 44' 11.49" W, para llegar al punto 15.

Partiendo del punto 15, con Coordenadas Norte 1043976.302 y Este 634142.154 se mide una Distancia de 1.054 m con Rumbo S 30° 11' 47.17" W, para llegar al punto 16.

Partiendo del punto 16, con Coordenadas Norte 1043975.391 y Este 634141.624 se mide una Distancia de 5.042 m con Rumbo S 11° 44' 11.49" W, para llegar al punto 17.

Partiendo del punto 17, con Coordenadas Norte 1043970.454 y Este 634140.599 se mide una Distancia de 19.906 m con Rumbo S 87° 18' 10.56" W, para llegar al punto 18.

Partiendo del punto 18, con Coordenadas Norte 1043969.517 y Este 634120.715 se mide una Distancia de 16.065 m con Rumbo N 19° 04' 31.22" W, para llegar al punto 19.

Partiendo del punto 19, con Coordenadas Norte 1043984.700 y Este 634115.465 se mide una Distancia de 3.028 m con Rumbo N 08° 19' 26.3" E, para llegar al punto 20.

Partiendo del punto 20, con Coordenadas Norte 1043987.696 y Este 634115.903 se mide una Distancia de 14.729 m con Rumbo S 83° 32' 47.04" E, para llegar al punto 21.

Partiendo del punto 21, con Coordenadas Norte 1043986.040 y Este 634130.539 se mide una Distancia de 7.526 m con Rumbo N 12° 10' 33.05" E, para llegar al punto 22.

Partiendo del punto 22, con Coordenadas Norte 1043993.398 y Este 634132.127 se mide una Distancia de 1.860 m con Rumbo N 77° 49' 26.95" W, para llegar al punto 23.

Partiendo del punto 23, con Coordenadas Norte 1043993.790 y Este 634130.308 se mide una Distancia de 9.903 m con Rumbo N 12° 10' 33.05" E, para llegar al punto 24.

Partiendo del punto 24, con Coordenadas Norte 1044003.470 y Este 634132.397 se mide una Distancia de 8.177 m con Rumbo N 77° 49' 26.95" W, para llegar al punto 25.

Partiendo del punto 25, con Coordenadas Norte 1044005.195 y Este 634124.404 se mide una Distancia de 9.876 m con Rumbo S 12° 10' 33.05" W, para llegar al punto 26.

Partiendo del punto 26, con Coordenadas Norte 1043995.541 y Este 634122.321 se mide una Distancia de 1.856 m con Rumbo N 78° 40' 30.4" W, para llegar al punto 27.

Partiendo del punto 27, con Coordenadas Norte 1043995.906 y Este 634120.501 se mide una Distancia de 6.705 m con Rumbo S 12° 10' 33.05" W, para llegar al punto 28.

Partiendo del punto 28, con Coordenadas Norte 1043989.352 y Este 634119.087 se mide una Distancia de 2.652 m con Rumbo N 83° 31' 14.86" W, para llegar al punto 29.

Partiendo del punto 29, con Coordenadas Norte 1043989.851 y Este 634116.451 se mide una Distancia de 10.455 m con Rumbo N 07° 33' 32.19" W, para llegar al punto 30.

Partiendo del punto 30, con Coordenadas Norte 1044000.015 y Este 634115.076 se mide una Distancia de 3.195 m con Rumbo S 78° 52' 23.13" W, para llegar al punto 31.

Partiendo del punto 31, con Coordenadas Norte 1043999.398 y Este 634111.941 se mide una Distancia de 8.882 m con Rumbo N 07° 04' 50.93" W, para llegar al punto 32.

Partiendo del punto 32, con Coordenadas Norte 1044008.213 y Este 634110.846 se mide una Distancia de .536 m con Rumbo N 79° 58' 8.79" E, para llegar al punto 33.

Partiendo del punto 33, con Coordenadas Norte 1044008.306 y Este 634111.374 se mide una Distancia de 4.372 m con Rumbo N 10° 01' 51.21" W, para llegar al punto 34.

Partiendo del punto 34, con Coordenadas Norte 1044012.611 y Este 634110.612 se mide una Distancia de 5.937 m con Rumbo N 79° 58' 8.79" E, para llegar al punto 35.

Partiendo del punto 35, con Coordenadas Norte 1044013.646 y Este 634116.458 se mide una Distancia de 6.733 m con Rumbo N 10° 01' 51.21" W, para llegar al punto 36.

Partiendo del punto 36, con Coordenadas Norte 1044020.275 y Este 634115.286 se mide una Distancia de 3.969 m con Rumbo S 79° 58' 8.79" W, para llegar al punto 37.

Partiendo del punto 37, con Coordenadas Norte 1044019.584 y Este 634111.378 se mide una Distancia de 8.214 m con Rumbo N 10° 01' 51.21" W, para llegar al punto 38.

Partiendo del punto 38, con Coordenadas Norte 1044027.673 y Este 634109.947 se mide una Distancia de 7.062 m con Rumbo S 79° 58' 8.79" W, para llegar al punto 39.

Partiendo del punto 39, con Coordenadas Norte 1044026.442 y Este 634102.993 se mide una Distancia de 8.214 m con Rumbo S 10° 58' 51.21" E, para llegar al punto 40.

Partiendo del punto 40, con Coordenadas Norte 1044018.354 y Este 634104.424 se mide una Distancia de 3.969 m con Rumbo S 79° 58' 8.79" W, para llegar al punto 41.

Partiendo del punto 41, con Coordenadas Norte 1044017.663 y Este 634100.516 se mide una Distancia de 6.733 m con Rumbo S 10° 01' 51.21" E, para llegar al punto 42.

Partiendo del punto 42, con Coordenadas Norte 1044011.033 y Este 634101.688 se mide una Distancia de 5.937 m con Rumbo N 79° 58' 8.79" E, para llegar al punto 43.

Partiendo del punto 43, con Coordenadas Norte 1044012.067 y Este 634107.535 se mide una Distancia de 4.372 m con Rumbo S 10° 01' 51.21" E, para llegar al punto 44.

Partiendo del punto 44, con Coordenadas Norte 1044007.762 y Este 6341108.296 se mide una Distancia de .587 m con Rumbo N 79° 57' 0.49" E, para llegar al punto 45.

Partiendo del punto 45, con Coordenadas Norte 1044007.864 y Este 634108.874 se mide una Distancia de 8.921 m con Rumbo S 07° 04' 50.93" E, para llegar al punto 46.

Partiendo del punto 46, con Coordenadas Norte 1043999.012 y Este 634109.974 se mide una Distancia de 1.374 m con Rumbo S 78° 52' 23.13" W, para llegar al punto 47.

Partiendo del punto 47, con Coordenadas Norte 1043998.746 y Este 634108.626 se mide una Distancia de 3.794 m con Rumbo S 11° 50' 37.37" W, para llegar al punto 48.

Partiendo del punto 48, con Coordenadas Norte 1043995.034 y Este 634107.848 se mide una Distancia de 10.577 m con Rumbo N 78° 09' 22.63" W, para llegar al punto 49.

Partiendo del punto 49, con Coordenadas Norte 1043997.205 y Este 634097.495 se mide una Distancia de 2.478 m con Rumbo N 03° 50' 29.82" E, para llegar al punto 50.

Partiendo del punto 50, con Coordenadas Norte 1043999.677 y Este 634097.661 se mide una Distancia de 4.000 m con Rumbo N 86° 09' 30.18" W, para llegar al punto 51.

Partiendo del punto 51, con Coordenadas Norte 1043999.945 y Este 634093.671 se mide una Distancia de 1.856 m con Rumbo S 03° 50' 29.82" W, para llegar al punto 52.

Partiendo del punto 52, con Coordenadas Norte 1043998.094 y Este 634093.546 se mide una Distancia de 9.903 m con Rumbo N 86° 09' 30.18" W, para llegar al punto 53.

Partiendo del punto 53, con Coordenadas Norte 1043998.757 y Este 634083.665 se mide una Distancia de 8.177 m con Rumbo S 03° 50' 29.82" W, para llegar al punto 54.

Partiendo del punto 54, con Coordenadas Norte 1043990.599 y Este 634083.117 se mide una Distancia de 9.903 m con Rumbo S 86° 09' 30.18" E, para llegar al punto 55.

Partiendo del punto 55, con Coordenadas Norte 1043989.935 y Este 634092.998 se mide una Distancia de 1.860 m con Rumbo S 03° 50' 29.82" W, para llegar al punto 56.

Partiendo del punto 56, con Coordenadas Norte 1043988.079 y Este 634092.874 se mide una Distancia de 7.526 m con Rumbo S 86° 09' 30.18" E, para llegar al punto 57.

Partiendo del punto 57, con Coordenadas Norte 1043987.575 y Este 634100.383 se mide una Distancia de 6.899 m con Rumbo N 03° 50' 29.82" E, para llegar al punto 58.

Partiendo del punto 58, con Coordenadas Norte 1043994.459 y Este 634100.845 se mide una Distancia de 6.735 m con Rumbo S 78° 09' 22.63" E, para llegar al punto 59.

Partiendo del punto 59, con Coordenadas Norte 1043993.076 y Este 634107.437 se mide una Distancia de 4.757 m con Rumbo S 11° 50' 37.37" W, para llegar al punto 60.

Partiendo del punto 60, con Coordenadas Norte 1043988.421 y Este 634106.461 se mide una Distancia de 11.023 m con Rumbo S 44° 51' 6.33" E, para llegar al punto 61.

Partiendo del punto 61, con Coordenadas Norte 1043980.606 y Este 634114.235 se mide una Distancia de 7.915 m con Rumbo S 19° 04' 31.22" E, para llegar al punto 62.

Partiendo del punto 62, con Coordenadas Norte 1043973.126 y Este 634116.822 se mide una Distancia de 13.550 m con Rumbo S 79° 57' 1.3" W, para llegar al punto 63.

Partiendo del punto 63, con Coordenadas Norte 104970.761 y Este 634103.480 se mide una Distancia de .616 m con Rumbo N 13° 43' 55.85" W, para llegar al punto 64.

Partiendo del punto 64, con Coordenadas Norte 1043971.360 y Este 634103.334 se mide una Distancia de 4.372 m con Rumbo S 76° 16' 4.15" W, para llegar al punto 65.

Partiendo del punto 65, con Coordenadas Norte 1043970.322 y Este 634099.067 se mide una Distancia de 5.937 m con Rumbo N 13° 43' 55.85" W, para llegar al punto 66.

Partiendo del punto 66, con Coordenadas Norte 1043976.090 y Este 634097.677 se mide una Distancia de 6.733 m con Rumbo S 76° 16' 4.15" W, para llegar al punto 67.

Partiendo del punto 67, con Coordenadas Norte 1043974.492 y Este 634091.137 se mide una Distancia de 3.969 m con Rumbo S 13° 43' 55.85" E, para llegar al punto 68.

Partiendo del punto 68, con Coordenadas Norte 1043970.636 y Este 634092.080 se mide una Distancia de 8.214 m con Rumbo S 76° 16' 4.15" W, para llegar al punto 69.

Partiendo del punto 69, con Coordenadas Norte 1043968.686 y Este 634084.100 se mide una Distancia de 7.062 m con Rumbo S 13° 43' 55.85" E, para llegar al punto 70.

Partiendo del punto 70, con Coordenadas Norte 1043961.826 y Este 634085.777 se mide una Distancia de 8.214 m con Rumbo N 76° 16' 4.15" E, para llegar al punto 71.

Partiendo del punto 71, con Coordenadas Norte 1043963.776 y Este 634093.756 se mide una Distancia de 3.969 m con Rumbo S 13° 43' 55.85" E, para llegar al punto 72.

Partiendo del punto 72, con Coordenadas Norte 1043959.921 y Este 634094.698 se mide una Distancia de 6.733 m con Rumbo N 76° 16' 4.15" E, para llegar al punto 73.

Partiendo del punto 73, con Coordenadas Norte 1043961.519 y Este 634101.238 se mide una Distancia de 5.937 m con Rumbo N 13° 43' 55.85" W, para llegar al punto 74.

Partiendo del punto 74, con Coordenadas Norte 1043967.286 y Este 634099.829 se mide una Distancia de 4.372 m con Rumbo N 76° 16' 4.15" E, para llegar al punto 75.

Partiendo del punto 75, con Coordenadas Norte 1043968.324 y Este 634104.076 se mide una Distancia de .505 m con Rumbo N 13° 43' 55.85" W, para llegar al punto 76.

Partiendo del punto 76, con Coordenadas Norte 1043968.814 y Este 634103.956 se mide una Distancia de 13.739 m con Rumbo N 79° 57' 1.3" E, para llegar al punto 77.

Partiendo del punto 77, con Coordenadas Norte 1043971.212 y Este 634117.484 se mide una Distancia de 3.231 m con Rumbo S 19° 04' 31.22" E, para llegar al punto 78.

Partiendo del punto 78, con Coordenadas Norte 1043968.159 y Este 634118.540 se mide una Distancia de 34.924 m con Rumbo S 20° 27' 41.52" W, para llegar al punto 79.

Partiendo del punto 79, con Coordenadas Norte 1043935.439 y Este 634106.331 se mide una Distancia de 7.711 m con Rumbo N 69° 32' 18.48" W, para llegar al punto 80.

Partiendo del punto 80, con Coordenadas Norte 1043938.134 y Este 634099.106 se mide una Distancia de .580 m con Rumbo N 20° 27' 41.52" E, para llegar al punto 81.

Partiendo del punto 81, con Coordenadas Norte 1043938.676 y Este 634099.309 se mide una Distancia de 4.372 m con Rumbo N 67° 25' 6.95" W, para llegar al punto 82.

Partiendo del punto 82, con Coordenadas Norte 1043940.357 y Este 634095.272 se mide una Distancia de 5.937 m con Rumbo N 22° 34' 53.05" E, para llegar al punto 83.

Partiendo del punto 83, con Coordenadas Norte 1043945.839 y Este 634097.552 se mide una Distancia de 6.733 m con Rumbo N 67° 25' 6.95" W, para llegar al punto 84.

Partiendo del punto 84, con Coordenadas Norte 1043948.424 y Este 634091.335 se mide una Distancia de 3.969 m con Rumbo S 22° 34' 53.05" W, para llegar al punto 85.

Partiendo del punto 85, con Coordenadas Norte 1043944.759 y Este 634089.611 se mide una Distancia de 6.214 m con Rumbo N 67° 25' 6.95" W, para llegar al punto 86.

Partiendo del punto 86, con Coordenadas Norte 1043947.914 y Este 634082.227 se mide una Distancia de 7.062 m con Rumbo S 22° 34' 53.05" W, para llegar al punto 87.

Partiendo del punto 87, con Coordenadas Norte 1043941.393 y Este 634079.515 se mide una Distancia de 8.214 m con Rumbo S 67° 25' 6.95" E, para llegar al punto 88.

Partiendo del punto 88, con Coordenadas Norte 1043938.239 y Este 634087.100 se mide una Distancia de 3.969 m con Rumbo S 22° 34' 53.05" W, para llegar al punto 89.

Partiendo del punto 89, con Coordenadas Norte 1043934.574 y Este 634085.576 se mide una Distancia de 6.733 m con Rumbo S 67° 25' 6.95" E, para llegar al punto 90.

Partiendo del punto 90, con Coordenadas Norte 1043931.989 y Este 6340913.792 se mide una Distancia de 5.937 m con Rumbo N 22° 34' 53.05" E, para llegar al punto 91.

Partiendo del punto 91, con Coordenadas Norte 1043937.471 y Este 634094.072 se mide una Distancia de 4.372 m con Rumbo S 67° 25' 6.95" E, para llegar al punto 92.

Partiendo del punto 92, con Coordenadas Norte 1043935.792 y Este 634098.109 se mide una Distancia de .543 m con Rumbo N 22° 34' 53.05" E, para llegar al punto 93.

Partiendo del punto 93, con Coordenadas Norte 1043936.294 y Este 634098.317 se mide una Distancia de 7.807 m con Rumbo S 69° 32' 18.48" E, para llegar al punto 94.

Partiendo del punto 94, con Coordenadas Norte 1043933.565 y Este 634105.632 se mide una Distancia de 21.861 m con Rumbo S 20° 27' 41.52" W, para llegar al punto 95.

Partiendo del punto 95, con Coordenadas Norte 1043913.083 y Este 634097.990 se mide una Distancia de 13.044 m con Rumbo N 69° 32' 18.48" W, para llegar al punto 96.

Partiendo del punto 96, con Coordenadas Norte 1043917.642 y Este 634085.769 se mide una Distancia de 3.965 m con Rumbo N 22° 34' 53.05" E, para llegar al punto 97.

Partiendo del punto 97, con Coordenadas Norte 1043921.303 y Este 634087.291 se mide una Distancia de 4.000 m con Rumbo N 67° 25' 6.95" W, para llegar al punto 98.

Partiendo del punto 98, con Coordenadas Norte 1043922.839 y Este 634083.598 se mide una Distancia de 1.856 m con Rumbo S 22° 34' 53.05" W, para llegar al punto 99.

Partiendo del punto 99, con Coordenadas Norte 1043921.125 y Este 634082.885 se mide una Distancia de 9.903 m con Rumbo N 67° 25' 6.95" W, para llegar al punto 100.

Partiendo del punto 100, con Coordenadas Norte 1043924.928 y Este 634073.742 se mide una Distancia de 8.177 m con Rumbo S 22° 34' 53.05" W, para llegar al punto 101.

Partiendo del punto 101, con Coordenadas Norte 1043917.378 y Este 634070.602 se mide una Distancia de 9.903 m con Rumbo S 67° 25' 6.95" E, para llegar al punto 102.

Partiendo del punto 102, con Coordenadas Norte 1043913.575 y Este 634079.745 se mide una Distancia de 1.860 m con Rumbo S 22° 34' 53.05" W, para llegar al punto 103.

Partiendo del punto 103, con Coordenadas Norte 1043911.858 y Este 634079.031 se mide una Distancia de 7.526 m con Rumbo S 67° 25' 6.95" E, para llegar al punto 104.

Partiendo del punto 104, con Coordenadas Norte 1043908.968 y Este 634085.981 se mide una Distancia de 6.058 m con Rumbo N 22° 35' 39.64" E, para llegar al punto 105.

Partiendo del punto 105, con Coordenadas Norte 1043914.560 y Este 634088.308 se mide una Distancia de 9.587 m con Rumbo S 69° 32' 18.48" E, para llegar al punto 106.

Partiendo del punto 106, con Coordenadas Norte 1043911.209 y Este 634097.290 se mide una Distancia de 30.705 m con Rumbo S 20° 27' 41.52" W, para llegar al punto 107.

Partiendo del punto 107, con Coordenadas Norte 1043822.441 y Este 634086.557 se mide una Distancia de 13.205 m con Rumbo N 48° 41' 28.77" W, para llegar al punto 108.

Partiendo del punto 108, con Coordenadas Norte 1043891.158 y Este 634076.637 se mide una Distancia de 1.416 m con Rumbo N 41° 18' 31.23" E, para llegar al punto 109.

Partiendo del punto 109, con Coordenadas Norte 1043891.471 y Este 634076.912 se mide una Distancia de 4.372 m con Rumbo N 48° 41' 28.77" W, para llegar al punto 110.

Partiendo del punto 110, con Coordenadas Norte 1043894.357 y Este 634073.628 se mide una Distancia de 5.937 m con Rumbo N 41° 18' 31.23" E, para llegar al punto 111.

Partiendo del punto 111, con Coordenadas Norte 1043898.816 y Este 634077.547 se mide una Distancia de 6.733 m con Rumbo N 48° 41' 28.77" W, para llegar al punto 112.

Partiendo del punto 112, con Coordenadas Norte 1043903.261 y Este 634072.490 se mide una Distancia de 3.969 m con Rumbo S 41° 18' 31.23" W, para llegar al punto 113.

Partiendo del punto 113, con Coordenadas Norte 1043900.279 y Este 634069.870 se mide una Distancia de 8.214 m con Rumbo N 48° 41' 28.77" W, para llegar al punto 114.

Partiendo del punto 114, con Coordenadas Norte 1043905.702 y Este 634063.700 se mide una Distancia de 7.062 m con Rumbo S 41° 18' 31.23" W, para llegar al punto 115.

Partiendo del punto 115, con Coordenadas Norte 1043900.397 y Este 634069.038 se mide una Distancia de 8.214 m con Rumbo S 48° 41' 28.77" E, para llegar al punto 116.

Partiendo del punto 116, con Coordenadas Norte 1043894.975 y Este 634065.208 se mide una Distancia de 3.969 m con Rumbo S 41° 18' 31.23" W, para llegar al punto 117.

Partiendo del punto 117, con Coordenadas Norte 1043891.994 y Este 634062.588 se mide una Distancia de 6.733 m con Rumbo S 48° 41' 28.77" E, para llegar al punto 118.

Partiendo del punto 118, con Coordenadas Norte 1043887.549 y Este 634067.646 se mide una Distancia de 5.937 m con Rumbo N 41° 18' 31.23" E, para llegar al punto 119.

Partiendo del punto 119, con Coordenadas Norte 1043892.009 y Este 634071.565 se mide una Distancia de 4.372 m con Rumbo S 48° 41' 28.77" E, para llegar al punto 120

Partiendo del punto 120, con Coordenadas Norte 1043889.123 y Este 634074.849 se mide una Distancia de .709 m con Rumbo N 41° 18' 31.23" E, para llegar al punto 121.

Partiendo del punto 121, con Coordenadas Norte 1043889.656 y Este 634075.317 se mide una Distancia de 13.153 m con Rumbo S 48° 41' 28.77" E, para llegar al punto 122.

Partiendo del punto 122, con Coordenadas Norte 1043880.973 y Este 634085.197 se mide una Distancia de 18.919 m con Rumbo S 61° 25' 33.46" W, para llegar al punto 123.

Partiendo del punto 123, con Coordenadas Norte 1043871.925 y Este 634068.582 se mide una Distancia de 9.101 m con Rumbo S 44° 57' 35.1" W, para llegar al punto 124.

Partiendo del punto 124, con Coordenadas Norte 1043865.484 y Este 634062.151 se mide una Distancia de 7.691 m con Rumbo N 45° 02' 24.9" W, para llegar al punto 125.

Partiendo del punto 125, con Coordenadas Norte 1043870.919 y Este 634056.709 se mide una Distancia de .527 m con Rumbo N 47° 21' 55.73" E, para llegar al punto 126.

Partiendo del punto 126, con Coordenadas Norte 1043871.276 y Este 634057.097 se mide una Distancia de 4.372 m con Rumbo N 42° 38' 4.27" W, para llegar al punto 127.

Partiendo del punto 127, con Coordenadas Norte 1043874.493 y Este 634054.136 se mide una Distancia de 5.937 m con Rumbo N 47° 21' 55.73" E, para llegar al punto 128.

Partiendo del punto 128, con Coordenadas Norte 1043878.514 y Este 634058.504 se mide una Distancia de 6.733 m con Rumbo N 42° 38' 4.27" W, para llegar al punto 129.

Partiendo del punto 129, con Coordenadas Norte 1043883.467 y Este 634053.944 se mide una Distancia de 3.969 m con Rumbo S 47° 21' 55.73" W, para llegar al punto 130.

Partiendo del punto 130, con Coordenadas Norte 1043880.779 y Este 634051.024 se mide una Distancia de 8.214 m con Rumbo N 42° 38' 4.27" W, para llegar al punto 131.

Partiendo del punto 131, con Coordenadas Norte 1043886.822 y Este 634045.460 se mide una Distancia de 7.062 m con Rumbo S 47° 21' 55.73" W, para llegar al punto 132.

Partiendo del punto 132, con Coordenadas Norte 1043882.039 y Este 634040.265 se mide una Distancia de 8.214 m con Rumbo S 42° 38' 4.27" E, para llegar al punto 133.

Partiendo del punto 133, con Coordenadas Norte 1043875.996 y Este 634045.828 se mide una Distancia de 3.969 m con Rumbo S 47° 21' 55.73" W, para llegar al punto 134.

Partiendo del punto 134, con Coordenadas Norte 1043873.308 y Este 634042.909 se mide una Distancia de 6.733 m con Rumbo S 42° 38' 4.27" E, para llegar al punto 135.

Partiendo del punto 135, con Coordenadas Norte 1043886.354 y Este 634047.469 se mide una Distancia de 5.937 m con Rumbo N 47° 21' 55.73" E, para llegar al punto 136.

Partiendo del punto 136, con Coordenadas Norte 1043872.376 y Este 634061.836 se mide una Distancia de 4.372 m con Rumbo S 42° 38' 4.27" E, para llegar al punto 137.

Partiendo del punto 137, con Coordenadas Norte 916573.466 y Este 571616.225 se mide una Distancia de .596 m con Rumbo N 47° 21' 55.73" E, para llegar al punto 138.

Partiendo del punto 138, con Coordenadas Norte 1043869.563 y Este 634055.236 se mide una Distancia de 7.775 m con Rumbo S 45° 02' 24.9" E, para llegar al punto 139.

Partiendo del punto 139, con Coordenadas Norte 1043864.069 y Este 634060.738 se mide una Distancia de 21.913 m con Rumbo S 44° 57' 35.1" W, para llegar al punto 140.

Partiendo del punto 140, con Coordenadas Norte 1043848.563 y Este 634045.254 se mide una Distancia de 8.902 m con Rumbo N 55° 13' 45.9" W, para llegar al punto 141.

Partiendo del punto 141, con Coordenadas Norte 1043853.640 y Este 634037.941 se mide una Distancia de .796 m con Rumbo N 47° 21' 55.73" E, para llegar al punto 142.

Partiendo del punto 142, con Coordenadas Norte 1043854.179 y Este 634038.527 se mide una Distancia de 4.372 m con Rumbo N 42° 38' 4.27" W, para llegar al punto 143.

Partiendo del punto 143, con Coordenadas Norte 10438573.396 y Este 634035.566 se mide una Distancia de 5.937 m con Rumbo N 47° 21' 55.73" E, para llegar al punto 144.

Partiendo del punto 144, con Coordenadas Norte 1043861.417 y Este 634039.933 se mide una Distancia de 6.733 m con Rumbo N 42° 38' 4.27" W, para llegar al punto 145.

Partiendo del punto 145, con Coordenadas Norte 104866.370 y Este 634035.373 se mide una Distancia de 3.969 m con Rumbo S 47° 21' 55.73" W, para llegar al punto 146.

Partiendo del punto 146, con Coordenadas Norte 1043863.682 y Este 634032.454 se mide una Distancia de 8.214 m con Rumbo N 42° 38' 4.27" W, para llegar al punto 147.

Partiendo del punto 147, con Coordenadas Norte 1043869.725 y Este 634026.890 se mide una Distancia de 7.062 m con Rumbo S 47° 21' 55.73" W, para llegar al punto 148.

Partiendo del punto 148, con Coordenadas Norte 1043864.942 y Este 634021.694 se mide una Distancia de 8.214 m con Rumbo S 42° 38' 4.27" E, para llegar al punto 149.

Partiendo del punto 149, con Coordenadas Norte 1043858.899 y Este 634027.258 se mide una Distancia de 3.969 m con Rumbo S 47° 21' 55.73" W, para llegar al punto 150.

Partiendo del punto 150, con Coordenadas Norte 1043856.211 y Este 634024.338 se mide una Distancia de 6.733 m con Rumbo S 42° 38' 4.27" E, para llegar al punto 151.

Partiendo del punto 151, con Coordenadas Norte 1043851.258 y Este 634028.898 se mide una Distancia de 5.937 m con Rumbo N 47° 21' 55.73" E, para llegar al punto 152.

Partiendo del punto 152, con Coordenadas Norte 1043855.279 y Este 634033.266 se mide una Distancia de 4.372 m con Rumbo S 42° 38' 4.27" E, para llegar al punto 153.

Partiendo del punto 153, con Coordenadas Norte 1043852.062 y Este 634036.227 se mide una Distancia de .280 m con Rumbo N 47° 21' 55.73" E, para llegar al punto 154.

Partiendo del punto 154, con Coordenadas Norte 1043852.252 y Este 634036.434 se mide una Distancia de 10.211 m con Rumbo S 55° 13' 45.9" E, para llegar al punto 155.

Partiendo del punto 155, con Coordenadas Norte 1043846.429 y Este 634044.822 se mide una Distancia de 15.674 m con Rumbo S 00° 17' 20.7" W, para llegar al punto 156.

Partiendo del punto 156, con Coordenadas Norte 1043830.755 y Este 634044.742 se mide una Distancia de 2.738 m con Rumbo S 47° 12' 27.33" W, para llegar al punto 157.

Partiendo del punto 157, con Coordenadas Norte 1043828.895 y Este 634042.733 se mide una Distancia de 8.266 m con Rumbo N 85° 52' 26.03" W, para llegar al punto 158.

Partiendo del punto 158, con Coordenadas Norte 1043829.489 y Este 634034.488 se mide una Distancia de 25.141 m con Rumbo N 55° 13' 45.9" W, para llegar al punto 159.

Partiendo del punto 159, con Coordenadas Norte 1043843.827 y Este 634013.836 se mide una Distancia de 2.337 m con Rumbo S 68° 18' 1.45" W, para llegar al punto 160.

Partiendo del punto 160, con Coordenadas Norte 1043842.963 y Este 634011.664 se mide una Distancia de 6.535 m con Rumbo N 24° 13' 31.54" W, para llegar al punto 161.

Partiendo del punto 161, con Coordenadas Norte 1043848.923 y Este 634008.983 se mide una Distancia de 4.893 m con Rumbo N 65° 46' 28.46" E, para llegar al punto 162.

Partiendo del punto 162, con Coordenadas Norte 1043850.931 y Este 634013.445 se mide una Distancia de 4.000 m con Rumbo N 24° 13' 31.54" W, para llegar al punto 163.

Partiendo del punto 163, con Coordenadas Norte 1043854.578 y Este 634011.804 se mide una Distancia de 1.856 m con Rumbo S 66° 37' 31.9" W, para llegar al punto 164.

Partiendo del punto 164, con Coordenadas Norte 1043853.842 y Este 634010.100 se mide una Distancia de 9.876 m con Rumbo N 24° 13' 31.54" W, para llegar al punto 165.

Partiendo del punto 165, con Coordenadas Norte 1043862.848 y Este 634006.048 se mide una Distancia de 8.177 m con Rumbo S 65° 46' 28.46" W, para llegar al punto 166.

Partiendo del punto 166, con Coordenadas Norte 1043859.492 y Este 633998.591 se mide una Distancia de 9.903 m con Rumbo S 24° 13' 31.54" E, para llegar al punto 167.

Partiendo del punto 167, con Coordenadas Norte 1043850.461 y Este 634002.655 se mide una Distancia de 1.860 m con Rumbo S 65° 46' 28.46" W, para llegar al punto 168.

Partiendo del punto 168, con Coordenadas Norte 1043849.698 y Este 634000.958 se mide una Distancia de 10.226 m con Rumbo S 24° 13' 31.54" E, para llegar al punto 169.

Partiendo del punto 169, con Coordenadas Norte 1043840.372 y Este 634005.154 se mide una Distancia de 16.381 m con Rumbo S 68° 18' 1.45" W, para llegar al punto 170.

Partiendo del punto 170, con Coordenadas Norte 1043834.316 y Este 633989.934 se mide una Distancia de 9.707 m con Rumbo N 21° 41' 58.55" W, para llegar al punto 171.

Partiendo del punto 171, con Coordenadas Norte 1043843.334 y Este 633986.345 se mide una Distancia de .540 m con Rumbo N 65° 46' 28.46" E, para llegar al punto 172.

Partiendo del punto 172, con Coordenadas Norte 1043843.556 y Este 633986.837 se mide una Distancia de 4.372 m con Rumbo N 24° 13' 31.54" W, para llegar al punto 173.

Partiendo del punto 173, con Coordenadas Norte 1043847.543 y Este 633985.043 se mide una Distancia de 5.937 m con Rumbo N 65° 46' 28.46" E, para llegar al punto 174.

Partiendo del punto 174, con Coordenadas Norte 1043849.979 y Este 633990.458 se mide una Distancia de 6.733 m con Rumbo N 24° 13' 31.54" W, para llegar al punto 175.

Partiendo del punto 175, con Coordenadas Norte 1043856.119 y Este 633987.695 se mide una Distancia de 3.969 m con Rumbo S 65° 46' 28.46" W, para llegar al punto 176.

Partiendo del punto 176, con Coordenadas Norte 1043854.490 y Este 633984.076 se mide una Distancia de 8.214 m con Rumbo N 24° 13' 31.54" W, para llegar al punto 177.

Partiendo del punto 177, con Coordenadas Norte 1043861.981 y Este 633980.705 se mide una Distancia de 7.062 m con Rumbo S 65° 46' 28.46" W, para llegar al punto 178.

Partiendo del punto 178, con Coordenadas Norte 1043859.083 y Este 633974.265 se mide una Distancia de 8.214 m con Rumbo S 24° 13' 31.54" E, para llegar al punto 179.

Partiendo del punto 179, con Coordenadas Norte 1043851.592 y Este 633977.636 se mide una Distancia de 3.969 m con Rumbo S 65° 46' 28.46" W, para llegar al punto 180.

Partiendo del punto 180, con Coordenadas Norte 1043849.964 y Este 633974.016 se mide una Distancia de 14.233 m con Rumbo S 24° 13' 31.54" E, para llegar al punto 181.

Partiendo del punto 181, con Coordenadas Norte 1043836.984 y Este 633979.857 se mide una Distancia de 12.529 m con Rumbo N 89° 49' 29.97" W, para llegar al punto 182.

Partiendo del punto 182, con Coordenadas Norte 1043837.022 y Este 633967.328 se mide una Distancia de 3.969 m con Rumbo S 00° 10' 30.03" W, para llegar al punto 183.

Partiendo del punto 183, con Coordenadas Norte 1043833.054 y Este 633967.316 se mide una Distancia de 8.214 m con Rumbo N 89° 49' 29.97" W, para llegar al punto 184.

Partiendo del punto 184, con Coordenadas Norte 1043833.079 y Este 633959.102 se mide una Distancia de 7.062 m con Rumbo S 00° 10' 30.03" W, para llegar al punto 185.

Partiendo del punto 185, con Coordenadas Norte 1043826.017 y Este 633959.080 se mide una Distancia de 8.214 m con Rumbo S 89° 49' 29.97" E, para llegar al punto 186.

Partiendo del punto 186, con Coordenadas Norte 1043825.992 y Este 633967.295 se mide una Distancia de 3.969 m con Rumbo S 00° 10' 30.03" W, para llegar al punto 187.

Partiendo del punto 187, con Coordenadas Norte 1043822.023 y Este 633967.283 se mide una Distancia de 6.733 m con Rumbo S 89° 49' 29.97" E, para llegar al punto 188.

Partiendo del punto 188, con Coordenadas Norte 1043822.002 y Este 633974.015 se mide una Distancia de 5.937 m con Rumbo N 00° 10' 30.03" E, para llegar al punto 189.

Partiendo del punto 189, con Coordenadas Norte 1043827.939 y Este 633974.033 se mide una Distancia de 4.372 m con Rumbo S 89° 49' 29.97" E, para llegar al punto 190.

Partiendo del punto 190, con Coordenadas Norte 1043827.926 y Este 633978.405 se mide una Distancia de .610 m con Rumbo N 00° 10' 30.03" E, para llegar al punto 191.

Partiendo del punto 191, con Coordenadas Norte 1043828.536 y Este 633978.407 se mide una Distancia de 8.373 m con Rumbo S 88° 43' 44.31" E, para llegar al punto 192.

Partiendo del punto 192, con Coordenadas Norte 1043828.350 y Este 633986.778 se mide una Distancia de 2.656 m con Rumbo S 01° 16' 15.69" W, para llegar al punto 193.

Partiendo del punto 193, con Coordenadas Norte 1043825.694 y Este 633986.719 se mide una Distancia de 7.108 m con Rumbo N 87° 42' 11.01" E, para llegar al punto 194.

Partiendo del punto 194, con Coordenadas Norte 1043825.979 y Este 633993.822 se mide una Distancia de 3.714 m con Rumbo S 16° 20' 6.32" E, para llegar al punto 195.

Partiendo del punto 195, con Coordenadas Norte 1043822.416 y Este 633994.866 se mide una Distancia de 4.834 m con Rumbo S 73° 09' 50.31" W, para llegar al punto 196.

Partiendo del punto 196, con Coordenadas Norte 1043821.015 y Este 633990.239 se mide una Distancia de 1.856 m con Rumbo S 16° 50' 9.69" E, para llegar al punto 197.

Partiendo del punto 197, con Coordenadas Norte 1043819.239 y Este 633990.776 se mide una Distancia de 9.903 m con Rumbo S 73° 09' 50.31" W, para llegar al punto 198.

Partiendo del punto 198, con Coordenadas Norte 1043816.371 y Este 633981.298 se mide una Distancia de 8.177 m con Rumbo S 16° 50' 9.69" E, para llegar al punto 199.

Partiendo del punto 199, con Coordenadas Norte 1043808.544 y Este 633983.666 se mide una Distancia de 9.903 m con Rumbo N 73° 09' 50.31" E, para llegar al punto 200.

Partiendo del punto 201, con Coordenadas Norte 1043811.413 y Este 633993.145 se mide una Distancia de 1.860 m con Rumbo S 16° 50' 9.69" E, para llegar al punto 202.

Partiendo del punto 203, con Coordenadas Norte 1043809.632 y Este 633993.683 se mide una Distancia de 7.526 m con Rumbo N 73° 09' 50.31" E, para llegar al punto 204.

Partiendo del punto 204, con Coordenadas Norte 1043811.812 y Este 634000.887 se mide una Distancia de 4.000 m con Rumbo N 16° 50' 9.69" W, para llegar al punto 205.

Partiendo del punto 205, con Coordenadas Norte 1043815.640 y Este 633999.729 se mide una Distancia de .761 m con Rumbo S 73° 09' 50.31" W, para llegar al punto 206.

Partiendo del punto 206, con Coordenadas Norte 1043815.420 y Este 633999.001 se mide una Distancia de 11.090 m con Rumbo N 16° 20' 6.32" W, para llegar al punto 207.

Partiendo del punto 207, con Coordenadas Norte 1043826.062 y Este 633995.881 se mide una Distancia de 33.043 m con Rumbo N 87° 42' 11.01" E, para llegar al punto 208.

Partiendo del punto 208, con Coordenadas Norte 1043627.386 y Este 634028.898 se mide una Distancia de 29.447 m con Rumbo S 85° 52' 26.03" E, para llegar al punto 209.

Partiendo del punto 209, con Coordenadas Norte 1043825.267 y Este 634058.269 se mide una Distancia de 17.170 m con Rumbo S 43° 04' 41.37" E, para llegar al punto 210.

Partiendo del punto 210, con Coordenadas Norte 1043812.726 y Este 634069.996 se mide una Distancia de 2.421 m con Rumbo S 43° 04' 41.37" E, para llegar al punto 211.

Partiendo del punto 211, con Coordenadas Norte 1043810.958 y Este 634071.649 se mide una Distancia de 2.695 m con Rumbo N 68° 49' 52.36" E, para llegar al punto 212.

Partiendo del punto 212, con Coordenadas Norte 1043811.931 y Este 634074.162 se mide una Distancia de 21.576 m con Rumbo N 43° 04' 41.37" W, para llegar al punto 213.

Partiendo del punto 213, con Coordenadas Norte 1043827.691 y Este 634059.426 se mide una Distancia de 10.244 m con Rumbo N 85° 52' 26.03" W, para llegar al punto 214.

Partiendo del punto 214, con Coordenadas Norte 1043828.428 y Este 634049.208 se mide una Distancia de 2.957 m con Rumbo N 41° 41' 1.16" W, para llegar al punto 215.

Partiendo del punto 215, con Coordenadas Norte 1043830.636 y Este 634047.242 se mide una Distancia de 16.463 m con Rumbo N 00° 17' 20.7" E, para llegar al punto 216.

Partiendo del punto 216, con Coordenadas Norte 1043847.099 y Este 634047.325 se mide una Distancia de 32.225 m con Rumbo N 44° 57' 35.1" E, para llegar al punto 217.

Partiendo del punto 217, con Coordenadas Norte 1043869.902 y Este 634070.096 se mide una Distancia de 20.651 m con Rumbo N 61° 25' 33.46" E, para llegar al punto 218.

Partiendo del punto 218, con Coordenadas Norte 1043879.779 y Este 634088.232 se mide una Distancia de 52.671 m con Rumbo N 20° 27' 41.52" E, para llegar al punto 219.

Partiendo del punto 219, con Coordenadas Norte 1043929.127 y Este 634106.644 se mide una Distancia de 21.291 m con Rumbo S 69° 32' 18.48" E, para llegar al punto 220.

Partiendo del punto 220, con Coordenadas Norte 1043921.684 y Este 634126.592 se mide una Distancia de 32.223 m con Rumbo S 51° 58' 19.55" E, para llegar al punto 221.

Partiendo del punto 221, con Coordenadas Norte 1043901.633 y Este 634151.975 se mide una Distancia de 2.110 m con Rumbo N 19° 28' 18.01" E, para llegar al punto 222.

Partiendo del punto 222, con Coordenadas Norte 1043903.822 y Este 634152.678 se mide una Distancia de 31.861 m con Rumbo N 51° 58' 19.55" W, para llegar al punto 223.

Partiendo del punto 223, con Coordenadas Norte 1043923.450 y Este 634127.581 se mide una Distancia de 21.600 m con Rumbo N 69° 32' 18.48" W, para llegar al punto 224.

Partiendo del punto 224, con Coordenadas Norte 1043931.001 y Este 634107.344 se mide una Distancia de 38.442 m con Rumbo N 20° 27' 41.52" E, para llegar al punto 225.

Partiendo del punto 225, con Coordenadas Norte 1043967.018 y Este 634120.782 se mide una Distancia de 20.089 m con Rumbo N 87° 18' 10.56" E, para llegar al punto 226.

Partiendo del punto 226, con Coordenadas Norte 1043967.963 y Este 634140.849 se mide una Distancia de 15.754 m con Rumbo S 43° 02' 14.76" E, para llegar al punto 227.

Partiendo del punto 227, con Coordenadas Norte 1043956.448 y Este 634151.600 se mide una Distancia de 13.677 m con Rumbo S 09° 21' 51.64" E, para llegar al punto 228.

Partiendo del punto 228, con Coordenadas Norte 1043942.954 y Este 634153.826 se mide una Distancia de 9.895 m con Rumbo S 37° 10' 44.58" E, para llegar al punto 229.

Partiendo del punto 229, con Coordenadas Norte 1043935.070 y Este 634159.805 se mide una Distancia de 2.500 m con Rumbo N 52° 49' 15.44" E, para llegar al punto 230.

El área antes descrita será utilizada para la construcción de una marina que contempla un muelle de atraque de hasta cuarenta y cuatro (44) Slips para yates, de veinticinco (25) hasta ochenta y cinco (85) pies de largo con su rampa de bajada de botes, rompeolas y actividades complementarias al Proyecto Residencial y Turístico.

ARTÍCULO SEGUNDO: Autorizar al Administrador de **LA AUTORIDAD MARÍTIMA DE PANAMÁ**, sujeto a la aprobación de las instancias correspondientes y al refrendo de la Contraloría General de la República, a suscribir el respectivo contrato de concesión con la sociedad **PLAYA ESCONDIDA RESORT DEVELOPMENT S.A.**

ARTÍCULO TERCERO: La sociedad **PLAYA ESCONDIDA RESORT DEVELOPMENT S.A.**, pagará a **LA AUTORIDAD MARÍTIMA DE PANAMÁ**, por el área otorgada en concesión un canon fijo de **VEINTICINCO CENTÉSIMOS (B/.0.25)** por metro cuadrado de área de fondo de mar, generando de esta manera un canon fijo mensual durante el primer año **TRES MIL SETECIENTOS TREINTA Y DOS BALBOAS CON 45/100 (B/.3,732.45)**. Este canon fijo se incrementará en un **cinco por ciento (5%) anual**, según se detalla en la siguiente tabla:

AÑO	Área de Fondo de Mar 14,929.818 m²		
	Canon por m² Con Δ 5% Anual	Pago Mensual	Pago anual
1	0.2500	3732.450	44,789.400
2	0.2625	3919.080	47,028.960
3	0.2756	4114.660	49,375.920
4	0.2894	4320.690	51,848.280
5	0.3039	4537.170	54,446.040
6	0.3191	4764.100	57,169.200
7	0.3351	5002.980	60,035.760
8	0.3519	5253.800	63,045.600
9	0.3695	5516.570	66,198.840
10	0.3880	5792.770	69,513.240
11	0.4074	6082.410	72,988.920
12	0.4278	6386.980	76,643.760
13	0.4492	6706.470	80,477.640
14	0.4717	7042.400	84,508.800
15	0.4953	7394.740	88,736.880
16	0.5201	7765.000	93,180.000
17	0.5461	8153.170	97,838.040
18	0.5734	8560.760	102,729.120
19	0.6021	8989.240	107,870.880
20	0.6322	9438.630	113,263.560
TOTAL=			1,481,688.84

El canon descrito será pagado a la **AUTORIDAD MARÍTIMA DE PANAMÁ**, dentro de los primeros quince (15) días calendario siguientes a la presentación de la factura respectiva. La falta de pago dentro del período estipulado,

generará un recargo del dos por ciento (2%) mensual en concepto de mora.

LA AUTORIDAD MARÍTIMA DE PANAMÁ recibirá como ingreso, por canon fijo, al término del presente contrato la suma de UN MILLÓN CUATROCIENTOS OCHENTA Y UN MIL SEISCIENTOS OCHENTA Y OCHO BALBOAS CON 84/100 (B/.1,481,688.84).

La sociedad **PLAYA ESCONDIDA RESORT DEVELOPMENT S.A.**, realizará una inversión de **CUATRO MILLONES NOVECIENTOS VEINTICINCO MIL BALBOAS CON 00/100 (B/.4,925,000.00)** en el desarrollo de todo el proyecto el cual se construirá en dos (2) etapas en un período de tres (3) años, según se detalla a continuación:

[illegible]

ETAPA I. En esta etapa se desarrollará una Mañana con su servicio complementario con todas las actividades necesarias para el funcionamiento óptimo de la planta. La capacidad está proyectada para 44 volas.

ARTÍCULO CUARTO: Esta Resolución no constituye un permiso de ocupación anticipada del área dada en concesión, y por tanto no autoriza el inicio de operaciones de la sociedad **PLAYA ESCONDIDA RESORT DEVELOPMENT S.A.**, en el área hasta que el Contrato de Concesión con la **AUTORIDAD MARÍTIMA DE PANAMÁ** sea refrendado por la Contraloría General de la República.

ARTÍCULO QUINTO: La sociedad **PLAYA ESCONDIDA RESORT DEVELOPMENT S.A.**, no podrá ceder ni traspasar los derechos y obligaciones que le imponga el contrato de concesión, ni sub-arrendar total o parcialmente el área otorgada

en concesión, sin previa autorización por escrito de LA
AUTORIDAD.

ARTÍCULO SEXTO: La sociedad **PLAYA ESCONDIDA RESORT DEVELOPMENT S.A.**, tendrá un plazo de **treinta (30) días**, para presentar la documentación que le sea solicitada por la Autoridad Marítima de Panamá, contados a partir de la notificación de la presente Resolución. El incumplimiento de esta obligación dejará sin efecto la presente Resolución.

ARTÍCULO SÉPTIMO: Informar a la sociedad **PLAYA ESCONDIDA RESORT DEVELOPMENT S.A.**, que contra esta Resolución podrá interponer Recurso de Reconsideración ante la **JUNTA DIRECTIVA DE LA AUTORIDAD MARÍTIMA DE PANAMÁ**, para lo cual contará con un término de cinco (5) días hábiles, contados a partir de la notificación de la presente Resolución.

ARTÍCULO OCTAVO: Esta Resolución comenzará a regir a partir de su notificación.

FUNDAMENTO DE DERECHO: Decreto Ley No.7 de 10 de febrero de 1998, modificado mediante Ley No. 57 de 6 de agosto de 2008.
Ley No.38 de 31 de julio de 2000.
Acuerdo 9-76 de 24 de marzo de 1976, modificado por la Resolución J.D. No.026-2008 de 21 de enero de 2008.
Ley No. 56 de 6 de agosto de 2008, modificada por la Ley No. 69 de 6 de noviembre de 2009.


NOTIFÍQUESE Y CÚMPLASE

Dada en la Ciudad de Panamá, a los ~~veintidos~~ (22) días del mes de ~~Agosto~~ del
año dos mil trece (2013).

EL PRESIDENTE


EL SECRETARIO


ROBERTO C. HENRÍQUEZ
MINISTRO DE LA PRESIDENCIA


ROBERTO J. LINARES T.
ADMINISTRADOR DE LA AUTORIDAD
MARÍTIMA DE PANAMÁ

RCH/RJLT/CMA/RB/IBV/JJ/gcb/mlt

Oficina de Asesoría Legal de la Autoridad Marítima de Panamá
OFICINA DE ASESORIA LEGAL

Verificado en: Lic. Kevin Moreno
siendo las 2:30 de la tarde
del día 29 de agosto
de 2013

Firma



Ministerio de Ambiente
R.U.C.: 8-NT-2-5498 D.V.: 75
Dirección de Administración y Finanzas
Recibo de Cobro

No. 5
60234

Información General

Hemos Recibido De	PLAYA ESCONDIDA RESORT DEVELOPMENT,S.A / 632587	Fecha del Recibo	1/2/2021
Administración Regional	Dirección Regional MiAMBIENTE Cotón	Guía / P. Aprov.	
Agencia / Parque	Ventanilla Tesorería	Tipo de Cliente	Contado
Efectivo / Cheque		No. de Cheque	
	Transferen		B/. 1,250.00
La Suma De	MIL DOSCIENTOS CINCUENTA BALBOAS CON 00/100		B/. 1,250.00

Detalle de las Actividades

Cantidad	Unidad	Cód. Act.	Actividad	Precio Unitario	Precio Total
1		1.3.2	Evaluación de Estudios de Impacto Ambiental	B/. 1,250.00	B/. 1,250.00
Monto Total					B/. 1,250.00

Observaciones

CANCELA ESTUDIO DE IMPACTO AMBIENTAL CATEGORIA 2 -PROYECTO: ROMPE OLA CATEGORIA 2 MEDIANTE TRANSFERENCIA B/1,250.00

Día	Mes	Año	Hora
01	02	2021	10:39:27 AM

Firma

Nombre del Cajero Larissa López

	MINISTERIO DE AMBIENTE
REPÚBLICA DE PANAMÁ GOBIERNO NACIONAL	
PAGADO	
Firma _____	
Sello	

IMP 1



República de Panamá
Ministerio de Ambiente
Dirección de Administración y Finanzas

Certificado de Paz y Salvo
N° 181134

Fecha de Emisión:

01	02	2021
----	----	------

(día / mes / año)

Fecha de Validez:

03	03	2021
----	----	------

(día / mes / año)

La Dirección de Administración y Finanzas, certifica que la Empresa:
PLAYA ESCONDIDA RESORT DEVELOPMENT ,S.A


Representante Legal:
JOE ESSES

Inscrita			
T o m o	F o l i o	A s i e n t o	R o l l o
	632587		
F i c h a	I m a g e n	D o c u m e n t o	F i n c a

Se encuentra PAZ y SALVO, con el Ministerio del Ambiente, a la
fecha de expedición de esta certificación.

Certificación, válida por 30 días

Firmado 
Jefe de la Sección de Tesorería.





Registro Público de Panamá

FIRMADO POR: GLADYS EVELIA
JONES CASTILLO
FECHA: 2021.01.19 12:43:30 -05:00
MOTIVO: SOLICITUD DE PUBLICIDAD
LOCALIZACION: PANAMA, PANAMA

Gladys E. Jones

CERTIFICADO DE PERSONA JURÍDICA

CON VISTA A LA SOLICITUD

12937/2021 (0) DE FECHA 01/19/2021

QUE LA SOCIEDAD

PLAYA ESCONDIDA RESORT DEVELOPMENT S.A.

TIPO DE SOCIEDAD: SOCIEDAD ANONIMA

SE ENCUENTRA REGISTRADA EN (MERCANTIL) FOLIO Nº 632587 (S) DESDE EL VIERNES, 12 DE SEPTIEMBRE DE 2008

- QUE LA SOCIEDAD SE ENCUENTRA VIGENTE

- QUE SUS CARGOS SON:

SUSCRIPTOR: JOE ESSES YOHROS

SUSCRIPTOR: DANIEL ESSES MIZRACHI

DIRECTOR: JOE ESSES YOHROS

DIRECTOR: DANIEL ESSES MIZRACHI

DIRECTOR: VICTOR FARADJ AZRAK

PRESIDENTE: JOE ESSES YOHROS

TESORERO: DANIEL ESSES MIZRACHI

SECRETARIO: VICTOR FARADJ AZRAK

DIRECTOR: MOISES AZRAK TAWACHI

VICEPRESIDENTE: MOISES AZRAK TAWACHI

AGENTE RESIDENTE: MARILIN PALMA SAAVEDRA

- QUE LA REPRESENTACIÓN LEGAL LA EJERCERÁ:

EL PRESIDENTE DE LA SOCIEDAD TENDRA LA REPRESENTACION LEGAL DE LA MISMA

DESCRIPCIÓN DE LA REPRESENTACIÓN: EL PRESIDENTE DE LA SOCIEDAD TENDRA LA REPRESENTACION LEGAL DE LA MISMA

- QUE SU CAPITAL ES DE 10,000.00 DÓLARES AMERICANOS

- DETALLE DEL CAPITAL:

EL CAPITAL SOCIAL DE LA SOCIEDAD SERA DE DIEZ MIL DOLARES AMERICANOS (US\$10,000.00) DIVIDIDOS EN CIENTO (100) ACCIONES, CON UN VALOR NOMINAL DE CIENTO DOLARES (US\$100.00) CADA UNA, TODAS LAS ACCIONES SERAN NOMINATIVAS.

ACCIONES: NOMINATIVAS

- QUE SU DURACIÓN ES PERPETUA

- QUE SU DOMICILIO ES PANAMÁ, DISTRITO PANAMÁ, PROVINCIA PANAMÁ

ENTRADAS PRESENTADAS QUE SE ENCUENTRAN EN PROCESO

NO HAY ENTRADAS PENDIENTES.

EXPEDIDO EN LA PROVINCIA DE PANAMÁ EL MARTES, 19 DE ENERO DE 2021 A LAS 12:43 P.M..

NOTA: ESTA CERTIFICACIÓN PAGÓ DERECHOS POR UN VALOR DE 30.00 BALBOAS CON EL NÚMERO DE LIQUIDACIÓN 1402834529



Valide su documento electrónico a través del CÓDIGO QR impreso en el pie de página o a través del Identificador Electrónico: 0B8AA011-95A7-437E-B050-A34048EA1BBB
Registro Público de Panamá - Vía España, frente al Hospital San Fernando
Apartado Postal 0830 - 1596 Panamá, República de Panamá - (507)501-6000



REPÚBLICA DE PANAMÁ
TRIBUNAL ELECTORAL

Joe
Esse Yohitos

NOMBRE USUAL:
FECHA DE NACIMIENTO: 09-MAR-1967
LUGAR DE NACIMIENTO: PANAMÁ, PANAMÁ
SEXO: M TIPO DE SANGRE:
EXPEDIDA: 30-MAR-2011 EXPIRA: 30-MAR-2021



8-386-753

Yo, Ricardo A. Landero M., Notario Público del Circuito de Panamá, con cédula de identidad personal No. 4-103-011.

CERTIFICO:

Que he cotejado detenidamente y minuciosamente esta copia fotostática con su original y la he encontrado conforme.

Panamá, 03 FEB 2012

Ricardo A. Landero M.
Notario Público Décimo



Yo, ANAYANSY JOVANÉ CUBILLA
Notaria Pública Tercera del Circuito de Panamá, con
cédula de identidad personal No. 4-201-326.

CERTIFICO:

Que he cotejado esta copia fotostática con la
copia a nosotros presentada y la he encontrado
conforme a la misma.

DEC 30, 2020

Panamá,

Licenciada ANAYANSY JOVANÉ CUBILLA
Notaria Pública Tercera



Autoridad Nacional del Ambiente
Fiel Copia de su Copia

Panamá, 16 de dic.2020

Sr. Ministro

Ministerio de Ambiente

Sr. Ministro.



Con mi acostumbrado respeto me dirijo a usted, para solicitarle la evaluación del Estudio de Impacto Ambiental, cat.II del Proyecto; CONSTRUCCIÓN DE ROMPEOLAS, siendo su Promotor; PLAYA ESCONDIDA RESORT DEVELOPMENT,S.A, inscrita en la ficha 632587 y documento 142460, el proyecto se desarrollará en el corregimiento; María Chiquita ,dist. Portobello, Prov. Colón, este EIA, se presenta de acuerdo por lo dispuesto en el DE.123 de agosto de 2009.

Tipo de proyecto ; Construcción -Rompeolas

Número de fojas y otros (EIA 43) anexos legales y del EIA

Persona de contacto; JOE ESSES

Tel; 260-4222 / 6613 4222

@ : joe@everfit.net

Consultores; Gustavo García Paredes.C (IRC 043-2020 / Julio Díaz(IRC 046-02)

Dirección: Los Angeles -Edif. Everfit

Adjuntos : 1 original , 1 copia impresa y 2 cd

Sin otro particular

JOE ESSES YOHROS

Representante legal



Yo, ANAYANSY JOVANÉ CUBILLA
Notaria Pública Tercera del Circuito de Panamá, con
cédula de identidad personal No. 4-201-226.

CERTIFICO:

Que dada la certeza de la identidad del(los) sujeto(s)
que firmó(firmaron) el presente documento, su(s)
firma(s) es(son) autenticá(s).

DEC 30 2020

Panamá, _____
Beny _____ Testigo
_____ Testigo

Licenciada ANAYANSY JOVANÉ CUBILLA
Notaria Pública Tercera del Circuito de Panamá *



	MINISTERIO DE AMBIENTE
DEPARTAMENTO DE EVALUACIÓN DE ESTUDIO DE IMPACTO AMBIENTAL	
RECIBIDO	
Por:	<i>Rosamela Caballero</i>
Fecha:	<i>02-02-2021</i>
Hora:	<i>10:35 AM</i>



Esta autenticación no implica
responsabilidad alguna de
nuestra parte, en cuanto al
contenido del documento. *