

Penonomé, 05 de enero de 2021.

LICENCIADA

PAULA GONZALEZ

ALCALDESA DEL DISTRITO DE PENONOME

E. S. D.

MUNICIPIO DE PENONOME  
ALCALDIA-DESPACHO SUPERIOR

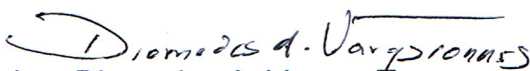
Penonomé 14 de Enero de 21  
Hora: 11:42 a.m

RECIBIDO

  
RECEPCION

Reciba un cordial saludo y deseos de éxito en sus funciones el objetivo de esta nota es la de hacer de su conocimiento que **EL MINISTERIO DE OBRAS PUBLICAS (MOP)** está llevando a cabo la Elaboración DEL **ESTUDIO DE IMPACTO AMBIENTAL CATEGORÍA DOS** del Proyecto **DISEÑO Y CONSTRUCCION PARA LA REHABILITACION DE CALLES DEL DISTRITO DE PENONOME ESPECIFICAMENTE: CALLES A, B, C, D, E, F, G, H, I, J, DE VISTA HERMOSA Y LA CALLE LAS DELICIAS (APROXIMADAMENTE 8k + 850), EN LA PROVINCIA DE COCLE.** ubicado en Las Delicias y Vista Hermosa corregimiento de Penonomé distrito de Penonomé, provincia de Coclé el cual será desarrollado por la empresa contratista **CONSORCIO MACASA IPC** esto se basa de acuerdo a lo establecido en el artículo 30 del decreto Ejecutivo 123 de agosto de 2009, que dice que, Durante la elaboración de los Estudios de Impacto Ambiental, el promotor del proyecto deberá informar a los actores claves (comunidades, autoridades, organizaciones, juntas comunales, otros) sobre la implementación del proyecto

Atentamente;

  
Ing. Diomedes A. Vargas T.

Cedula 2-98-1886

Consultor Ambiental y Ambientalista del proyecto.

  
Consultor Ambiental  
Reg # IAR - 050 - 98

Penonomé, 05 de enero de 2021.

**LICENCIADO**


**ROMULO PINZON**

**JUEZ DE PAZ DEL CORREGIMIENTO DE PENONOME**

**E. S. D.**

Reciba un cordial saludo y deseos de éxito en sus funciones el objetivo de esta nota es la de hacer de su conocimiento que **EL MINISTERIO DE OBRAS PUBLICAS (MOP)** está llevando a cabo la Elaboración DEL **ESTUDIO DE IMPACTO AMBIENTAL CATEGORÍA DOS** del Proyecto **DISEÑO Y CONSTRUCCION PARA LA REHABILITACION DE CALLES DEL DISTRITO DE PENONOME ESPECIFICAMENTE: CALLES A, B, C, D, E, F, G, H, I, J, DE VISTA HERMOSA Y LA CALLE LAS DELICIAS (APROXIMADAMENTE 8k + 850), EN LA PROVINCIA DE COCLE.** ubicado en Las Delicias y Vista Hermosa corregimiento de Penonomé distrito de Penonomé, provincia de Coclé el cual será desarrollado por la empresa contratista **CONSORCIO MACASA IPC** esto se basa de acuerdo a lo establecido en el artículo 30 del decreto Ejecutivo 123 de agosto de 2009, que dice que, Durante la elaboración de los Estudios de Impacto Ambiental, el promotor del proyecto deberá informar a los actores claves (comunidades, autoridades, organizaciones, juntas comunales, otros) sobre la implementación del proyecto

Atentamente;

  
Ing. Diomedes A. Vargas T.  
Cedula 2-98-1886  
Consultor Ambiental y Ambientalista del proyecto.

*Diomedes A. Vargas T.*  
Consultor Ambiental  
Reg # IAR - 050 - 98

**DISTRITO DE PENONOME**  
CASA DE JUSTICIA DE: *Penonomé*  
Recibido hoy *14* de *enero* a las *11:52*  
Días mil *8041*  
LOS LLEVO AL DESPACHO DEL SEÑOR JUEZ (A)  
*[Signature]*  
Secretario(a)

Penonomé, 05 de enero de 2021.

**LICENCIADO**

**JUAN MELENDEZ**

**REPRESENTANTE DEL CORREGIMIENTO DE PÉNONOME**


**E. S. D.**

Reciba un cordial saludo y deseos de éxito en sus funciones el objetivo de esta nota es la de hacer de su conocimiento que **EL MINISTERIO DE OBRAS PUBLICAS (MOP)** está llevando a cabo la Elaboración DEL **ESTUDIO DE IMPACTO AMBIENTAL CATEGORÍA DOS** del Proyecto **DISEÑO Y CONSTRUCCION PARA LA REHABILITACION DE CALLES DEL DISTRITO DE PENONOME ESPECIFICAMENTE: CALLES A, B, C, D, E, F, G, H, I, J, DE VISTA HERMOSA Y LA CALLE LAS DELICIAS (APROXIMADAMENTE 8k + 850), EN LA PROVINCIA DE COCLE.** ubicado en Las Delicias y Vista Hermosa corregimiento de Penonomé distrito de Penonomé, provincia de Coclé el cual será desarrollado por la empresa contratista **CONSORCIO MACASA IPC** esto se basa de acuerdo a lo establecido en el artículo 30 del decreto Ejecutivo 123 de agosto de 2009, que dice que, Durante la elaboración de los Estudios de Impacto Ambiental, el promotor del proyecto deberá informar a los actores claves (comunidades, autoridades, organizaciones, juntas comunales, otros) sobre la implementación del proyecto

Atentamente;



Recibido por: Damaris de Saldaña  
Hora: 1:50 p.m.  
Fecha: 18-01-2021

  
Ing. Diomedes A. Vargas/T.  
Cedula 2-98-1886  
Consultor Ambiental y Ambientalista del proyecto.

*Diomedes A. Vargas T.*  
Consultor Ambiental  
Reg # IAR - 050 - 98

Panamá, 21 de agosto de 2019  
DM-DIAC-UAL-1763-19

Recibido: Mario Conte  
Fecha: 13/09/19  
Hora: 5:39 PM

**ORDEN DE PROCEDER**

Señor  
**Mario Conte Hernández**  
**Consorcio MACASA-IPC**  
Ciudad

Estimado Señor Conte:

Por este medio, le hacemos formal entrega de la copia autenticada del contrato suscrito con **EL ESTADO** y el **Consorcio MACASA-IPC**, conformado por las empresas: **Mantenimiento de Caminos, S.A., Desarrollos Civiles Incorporados, S.A. e Ingeniería PC, S.A.**, debidamente refrendado e identificado con el número **AL-1-25-19**, para el proyecto denominado **"DISEÑO Y CONSTRUCCIÓN PARA LA REHABILITACIÓN DE CALLES DEL DISTRITO DE PENONOMÉ, PROVINCIA DE COCLÉ"**, por un monto de **VEINTIDÓS MILLONES CUATROCIENTOS MIL BALBOAS CON 00/100 (B/.22,400,000.00)**; en consecuencia, le autorizamos proceder con lo establecido en este contrato.

Queremos resaltar el contenido de la **Cláusula Cuarta** del precitado contrato, la cual establece que **EL CONTRATISTA** se obliga formalmente a iniciar y concluir la ejecución de la obra, dentro de los **QUINIENTOS CUARENTA (540) DÍAS CALENDARIO**, contados a partir de la fecha de recepción de la Orden de Proceder.

Con las muestras de mi consideración y aprecio, me despido de Usted.

Atentamente,

  
**Ing. Rafael J. Sabonge V.**  
**Ministro**

EA/kvb/jr.







## Registro Público de Panamá

FIRMADO POR: TUARE JOHNSON  
ALVARADO  
FECHA: 2017.08.11 09:31:44 -05:00  
MOTIVO: SOLICITUD DE PUBLICIDAD  
LOCALIZACION: PANAMA, PANAMA

No. 12287

Este documento ha sido firmado con firma electrónica calificada por TUARE JOHNSON ALVARADO.



La autenticidad de este documento puede ser verificada en el Servicio Web de Verificación: <<https://www.registro-publico.gob.pa>>

### CERTIFICADO DE PROPIEDAD

#### DATOS DE LA SOLICITUD

ENTRADA 339324/2017 (0) DE FECHA 09/08/2017. Y.R.

#### DATOS DEL INMUEBLE

(INMUEBLE) PENONOMÉ CÓDIGO DE UBICACIÓN 2501, FOLIO REAL N° 1268 (F)  
CORREGIMIENTO PENONOMÉ, DISTRITO PENONOMÉ, PROVINCIA COCLÉ  
CON UNA SUPERFICIE ACTUAL O RESTO LIBRE DE 11 ha 8972.m<sup>2</sup> CON UN VALOR DE B/330.00  
FECHA DE ADQUISICION: 31 DE AGOSTO DE 2015.

#### TITULAR(ES) REGISTRAL(ES)

MARIO JOSE CONTE GUARDIA (CÉDULA 2-50-105) TITULAR DE UN DERECHO DE PROPIEDAD  
GABRIEL ARMANDO CONTE GUARDIA (CÉDULA 2-46-286) TITULAR DE UN DERECHO DE PROPIEDAD  
MARIELA EUSEBIA CONTE GUARDIA (CÉDULA 2-65-988) TITULAR DE UN DERECHO DE PROPIEDAD  
GABRIEL ARMANDO CONTE GUARDIA (CÉDULA 2-46-286) TITULAR DE UN DERECHO DE PROPIEDAD  
MARIELA EUSEBIA CONTE GUARDIA DE TAPIA (CÉDULA 2-65-988) TITULAR DE UN DERECHO DE PROPIEDAD  
MARIO JOSE CONTE GUARDIA (CÉDULA 2-50-105) TITULAR DE UN DERECHO DE PROPIEDAD  
MARIA EUSEBIA CONTE GUARDIA (CÉDULA 2-65-988) TITULAR DE UN DERECHO DE PROPIEDAD

#### GRAVÁMENES Y OTROS DERECHOS REALES VIGENTES

QUE NO CONSTA GRAVAMENES INSCRITOS VIGENTES A LA FECHA.

#### ENTRADAS PRESENTADAS QUE SE ENCUENTRAN EN PROCESO

NO HAY ENTRADAS PENDIENTES.

LA PRESENTE CERTIFICACIÓN SE OTORGA EN PANAMÁ EL DÍA JUEVES, 10 DE AGOSTO DE 2017 03:54 PM, POR EL DEPARTAMENTO DE CERTIFICADOS DEL REGISTRO PÚBLICO DE PANAMÁ, PARA LOS EFECTOS LEGALES A QUE HAYA LUGAR.

NOTA: ESTA CERTIFICACIÓN PAGÓ DERECHOS POR UN VALOR DE 30.00 BALBOAS



## ALQUILER DE TERRENO



Entre los suscritos a saber, el **Sr. MARIO JOSE CONTE GUARDIA**, varón, mayor de edad, panameño, portador de la cédula de identidad persona No. **2-50-105** quien en adelante se denominará **EL ARRENDADOR**, y por la otra, **MARIO JOSE CONTE HERNANDEZ**, varón, panameño, mayor de edad, portador de la cédula de identidad personal No. **8-499-837**, y quien actúa en nombre y representación de **MANTENIMIENTO DE CAMINOS, S.A.** con número de RUC **59546-2-344097** y DV **37**, en adelante **EL CONTRATISTA** han decidido suscribir el presente contrato para el alquiler de terreno en los siguientes términos:

**PRIMERO:** Declara **EL ARRENDADOR** que autoriza el uso del terreno como propietario de la Finca No. **1268** ubicada en la Provincia de **Coclé** corregimiento de **Penonomé**, distrito de **Penonomé**, El área a usar será **cincuenta mil m²** para las instalaciones de **MANTENIMIENTO DE CAMINOS, S.A.** donde el mismo tendrá sus oficinas, depósitos, centro de acopio de materiales, almacenamiento y taller de equipos y botadero.

**SEGUNDO:** Declara **EL CONTRATISTA** que le es necesario el uso del terreno descrito en la cláusula primera de este contrato, para los trabajos contratados con el Ministerio de Obras Públicas (MOP), CONTRATO No. AL-1-25-19 - PROYECTO "DISEÑO Y CONSTRUCCION PARA LA REHABILITACION CALLES DEL DISTRITO DE PENONOMÉ, PROVINCIA DE COCLE".

**TERCERO:** **EL ARRENDADOR** otorga por este medio los derechos exclusivos de uso y usufructo del terreno a **EL CONTRATISTA** dentro de la finca arriba detallada. **EL ARRENDADOR** se compromete a no ceder o alquilar a ninguna otra persona o razón social algún globo de terreno de la finca detallada, mientras esté vigente este contrato.

**CUARTO:** **EL ARRENDADOR** y **EL CONTRATISTA** acuerdan por alquiler de terreno arriba señalado la suma de **DOSCIENTOS CINCUENTA BALBOAS CON 00/100 (B/. 250.00)** mensual.

**QUINTO:** Una vez posesionado el terreno, **EL CONTRATISTA** podrá usar el terreno descrito en el artículo primero e instalar sus equipos, talleres, botadero y oficina, en el mismo. Todas las mejoras fijas que se hagan al terreno, serán propiedad de **EL ARRENDADOR**, los gastos o consumo de electricidad, también serán por cuenta de **EL CONTRATISTA**.

**SEXTO:** Este Contrato tendrá una vigencia máxima de un (1) año, prorrogable a partir de la posesión del terreno, sin embargo podrá ser rescindido por **EL CONTRATISTA** cuando así lo considere necesario o porque ya no le es útil el uso del terreno, para los fines antes descritos. **EL CONTRATISTA** se compromete a comunicar con treinta (30) días de anticipación y a retirar todos sus materiales, equipos y otros antes de la conclusión de la vigencia, así como la limpieza del terreno a su condición original (suelo limpio).

**SEPTIMO:** Declara **EL ARRENDADOR** que firma el presente contrato de alquiler de terreno y sus mejoras en el mismo, libre de apremio y sin ser coaccionado.


**OCTAVO:** Este contrato empezará a regir el día en que se tome posesión del terreno.

En fe de lo cual se firma el presente Contrato individual de buena fe a los \_\_\_\_\_ días del mes de \_\_\_\_\_ de 2020.

Esta autenticación no implica responsabilidad alguna de nuestra parte, en cuanto al contenido del documento.


**MANTENIMIENTO DE CAMINOS, S.A.**

**EL ARRENDADOR**

  
MARIO JOSE CONTE HERNANDEZ

Cédula: No. 8-499-837



  
MARIO JOSE CONTE GUARDIA

Cédula: 2-50-105

Yo, ANANSIO DOMÍNEZ CUBILLA  
Notario Público, por el Ministerio de Panamá, con  
cédula de identidad personal No. 4-201-226.

**CERTIFICADO:**

Que, dada la certeza de la identidad del(los) sueto(s)  
que firmó(firmaron) el presente documento, su(s)  
firma(s) es (son) auténtica(s).

DEC 16 2020

  
Notario  
Testigo



REPÚBLICA DE PANAMÁ  
TRIBUNAL ELECTORAL

Mario Jose  
Conte Hernandez

NOMBRE USUAL:  
FECHA DE NACIMIENTO: 21-DIC-1975  
LUGAR DE NACIMIENTO: PANAMÁ, PANAMÁ  
SEXO: M  
EXPEDIDA: 06-SEP-2017

TIPO DE SANGRE: A+  
EXPIRA: 06-SEP-2027

8-499-837

TE TRIBUNAL ELECTORAL  
LA PATRIA LA HACEMOS TODOS

DIRECTOR NACIONAL DE CÉDULACION

5736010574

8-499-837



Yo, ANAYANSY JOVANÉ CUBILLA Notaria Pública Tercera del  
Circuito de Panamá, con Cédula de Identidad Personal N° 4-201-226

CERTIFICO

Que he cotejado detenida y minuciosamente esta copia fotostática  
con el original que se me presentó y la he encontrado en su todo  
conforme

Panamá,

DEC 11 2020

Licda. ANAYANSY JOVANÉ CUBILLA  
Notaria Pública Tercera







REPÚBLICA DE PANAMÁ  
TRIBUNAL ELECTORAL

Mario Jose  
Conte Guardia

NOMBRE USUAL:  
FECHA DE NACIMIENTO: 12-DIC-1944  
LUGAR DE NACIMIENTO: COGLE, PENONOME  
SEXO: M  
EXPEDIDA: 15-OCT-2019  
TIPO DE SANGRE:  
EXPIRA: 15-OCT-2029

2-50-105

**TE TRIBUNAL ELECTORAL**  
LA PATRIA LA HACEMOS FORTES

DIRECTOR NACIONAL DE CIRCULACIÓN

QR CODE

2-50-105

8035500256



Yo, ANAYANSY JOVANÉ CUBILLA Notaria Pública Tercera del  
Circuito de Panamá, con Cédula de Identidad Personal N° 4-201-226

**CERTIFICO**

Que he cotejado detenida y minuciosamente esta copia fotostática  
con el original que se me presentó y la he encontrado en su todo  
conforme

Panamá, \_\_\_\_\_

**DEC 16 2020**

Licda. ANAYANSY JOVANÉ CUBILLA  
Notaria Pública Tercera







SEÑORES

MINISTERIO DE AMBIENTE

Estimados Señores:


Por medio del presente Poder, nosotros, **Gabriel A. Conte** con cédula de Identidad Personal **No. 2-46-286** y **Mariela E. Conte de Tapia** con cédula de Identidad personal **No. 2-65-988**; Copropietarios de la Finca No. 1268, ubicada en la Comunidad de Penonomé, Provincia de Coclé.

Autorizamos a **Mario J. Conte** con Cédula de Identidad Personal **No. 2-50-105** a utilizar la Finca 1268, para patio de almacenamiento y reparación de equipos, acopio de materiales y uso de botadero para el **"Proyecto Diseño y Construcción para la Rehabilitación de Calles de Penonomé, Distrito de Coclé"**, durante el período de (1) un año a partir de la fecha, la misma puede ser prorrogable con previa aprobación de las partes.

El área a utilizar para los fines descritos anteriormente corresponde a la detallada a continuación:

Cinco mil metros cuadrados (5000) m<sup>2</sup>

Dado en la comunidad de Vista Hermosa, Distrito de Penonomé, Provincia de Coclé a los **30** días del mes de **Julio** de **2020**.



**GABRIEL A. CONTE**

Cédula No. 2-46-286



**MARIELA E. CONTE DE TAPIA**

Cédula No. 2-65-988



Yo, **ANAYANSY JOVANÉ CUBILLA**  
Notaria Pública Tercera del Circuito de Panamá, con  
cédula de identidad personal No. 4-201-226.


**CERTIFICO:**

Que dada la certeza de la identidad del(los) sujeto(s)  
que firmó(firmaron) el presente documento, su(s)  
firma(s) es(es) auténtica(s).

**DEC 22 2020**

Panamá, \_\_\_\_\_

  
Testigo

  
Notario

Licenciada **ANAYANSY JOVANÉ CUBILLA**  
Notaria Pública Tercera del Circuito de Panamá \*



Esta autenticación no implica  
responsabilidad alguna de  
nuestra parte, en cuanto al  
contenido del documento.



**REPÚBLICA DE PANAMÁ**  
**TRIBUNAL ELECTORAL**

**Mariela Eusebia**  
**Conte Guardia de Tapia**

NOMBRE USUAL:  
FECHA DE NACIMIENTO: 13-DIC-1947  
LUGAR DE NACIMIENTO: COCLÉ, PENONOMÉ  
SEXO: F TIPO DE SANGRE:  
EXPEDIDA: 22-DIC-2011 EXPIRA: 22-DIC-2021

2-65-988

*Mariela Conte*



Yo, ANAYANSY JOVANÉ CUBILLA Notaria Pública Tercera del  
Circuito de Panamá, con Cédula de Identidad Personal N° 4-201-226

**CERTIFICO**

Que he cotejado detenida y minuciosamente esta copia fotostática  
con el original que se me presentó y la he encontrado en su todo  
conforme

Panamá, **DEC 22 2020**

*aw*  
Licda. ANAYANSY JOVANÉ CUBILLA  
Notaria Pública Tercera



**TE TRIBUNAL ELECTORAL**  
LA PATRIA LA HACEMOS TODOS

DIRECTOR GENERAL DE CIRCULACIÓN

2-65-988

NIC00H9LL0078AD





**REPÚBLICA DE PANAMÁ**  
**TRIBUNAL ELECTORAL**

**Gabriel Armando**  
**Conte Guardia**

NOMBRE USUAL:  
FECHA DE NACIMIENTO: 22-SEP-1942  
LUGAR DE NACIMIENTO: COCLÉ, PENONOME  
SEXO: M TIPO DE SANGRE: A1+  
EXPEDIDA: 20-NOV-2015 EXPIRA: 20-NOV-2025

2-46-286



Yo, ANAYANSY JOVANÉ CUBILLA Notaria Pública Tercera del  
Circuito de Panamá, con Cédula de Identidad Personal N° 4-201-226

**CERTIFICO**

Que he cotejado detenida y minuciosamente esta copia fotostática  
con el original que se me presentó y la he encontrado en su todo  
conforme

Panamá, \_\_\_\_\_

DEC 22 2020

Licda. ANAYANSY JOVANÉ CUBILLA  
Notaria Pública Tercera



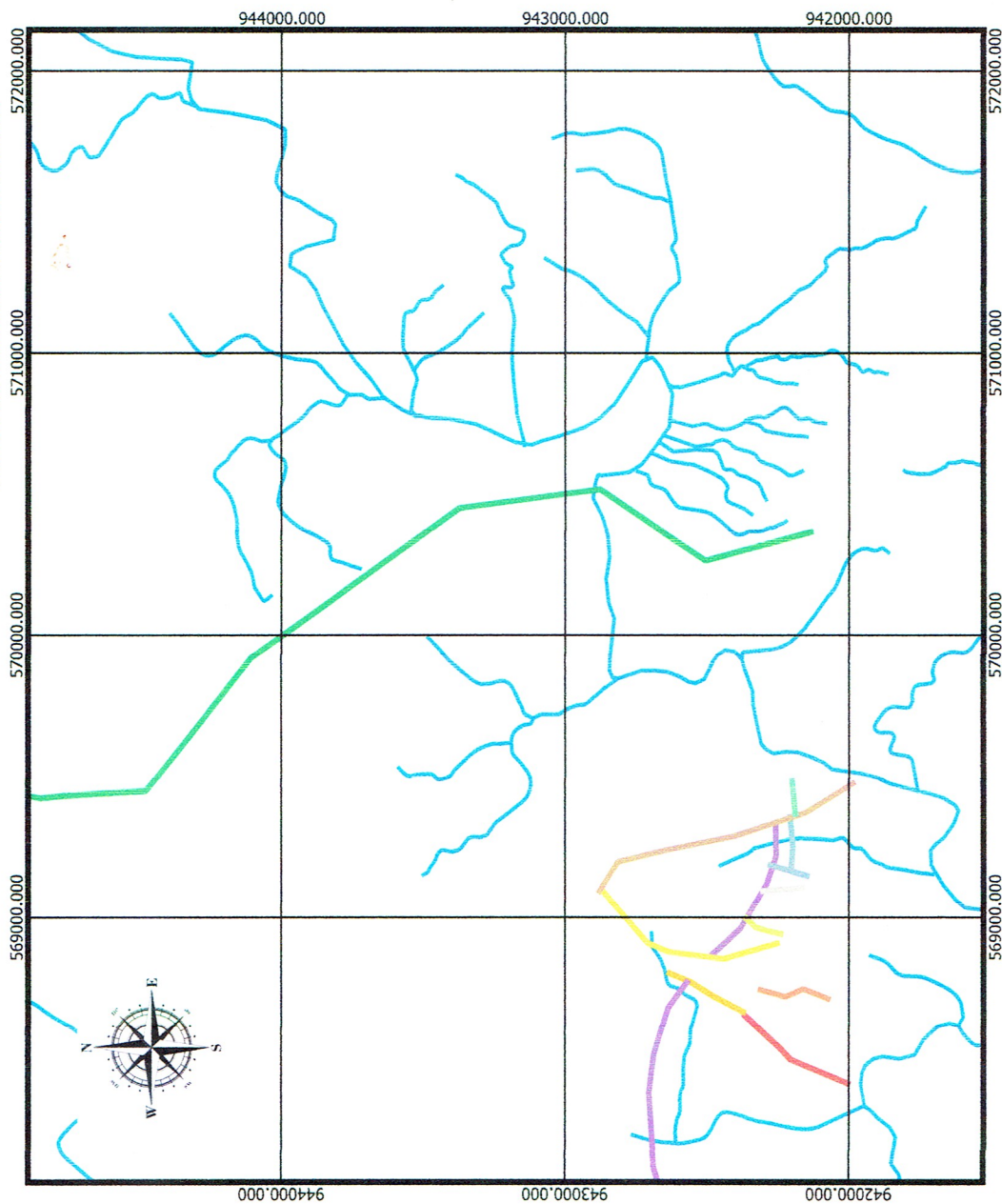
**TE TRIBUNAL ELECTORAL**  
LA PATRIA LA HACEMOS TODOS

DIRECTOR GENERAL DE CIRCULACIÓN

2-46-286

N105RZX102NF5K

MAPA HIDROLOGICO. PROYECTO: DISEÑO Y CONSTRUCCIÓN PARA LA REHABILITACIÓN DE LAS CALLES DEL DISTRITO DE PENOMÉ, PROVINCIA DE COCLÉ.  
PROMOTOR: MINISTERIO DE OBRAS PÚBLICAS



0 250 500 m  
FUENTE: CONSULTOR AMBIENTAL/LOCALIZACIÓN DEL PROYECTO SOBRE RED HIDROLÓGICA DEL  
ÁREA DE ESTUDIO/ESCALA 1:20,000

CALLE J		
PUNTO	ESTE	NORTE
1	568768	942259
2	568742	942697
3	568516	942681
4	568710	942662
CAJON	568576	942640
CAJON	568515	942692

CALLE F		
PUNTO	ESTE	NORTE
1	568908	942870
2	568805	942709
3	568879	942632
4	568856	942443
5	568507	942256
CAJON	568503	942256

CALLE A		
PUNTO	ESTE	NORTE
1	568647	942363
2	568531	942241
3	568498	942205
4	568411	942005
CAJON	568411	942005

CALLE G		
PUNTO	ESTE	NORTE
1	569091	942802
2	569100	942831
3	569102	942896
4	569103	942892
CAJON	569103	942892

CALLE B		
PUNTO	ESTE	NORTE
1	568861	942456
2	568959	942382
3	569116	942290
4	569239	942255
5	569332	942258
CAJON	569216	942258

CALLE H		
PUNTO	ESTE	NORTE
1	569148	942305
2	569220	942199
3	569165	942103
4	569144	942142
5	569183	942176
CAJON	569183	942176

CALLE C		
PUNTO	ESTE	NORTE
1	568800	942633
2	568768	942558
3	568716	942473
4	568665	942370
CAJON	568665	942370

LEYENDA

- CALLE LAS DELICIAS
- CALLE J
- CALLE I RAMAL
- CALLE I
- CALLE H
- CALLE G
- CALLE F
- CALLE E
- CALLE D
- CALLE C
- CALLE B
- CALLE A
- Drenajes\_50mil\_134
- mtn\_50k\_wgs84

CALLE I		
PUNTO	ESTE	NORTE
1	569472	942190
2	569357	942153
3	569354	942102
4	569354	942062
5	569354	942031
6	569353	942036
CAJON	569353	942036

CALLE D		
PUNTO	ESTE	NORTE
1	568743	942310
2	568718	942223
3	568745	942162
4	568710	942074
CAJON	568710	942074

CALLE E		
PUNTO	ESTE	NORTE
1	568996	942360
2	568964	942328
3	568951	942279
4	568941	942240
CAJON	568941	942240





## Ministerio de Ambiente

R.U.C.: 8-NT-2-5498 D.V.: 75

## Dirección de Administración y Finanzas

## Recibo de Cobro

No.

60348

## Información General

**Hemos Recibido De** MINISTERIO DE OBRAS PUBLICAS / 8 NT-1-14274 DV-28 **Fecha del Recibo** 10/2/2021

**Administración Regional** Dirección Regional MiAMBIENTE Coclé **Guía / P. Aprov.**

**Agencia / Parque** Ventanilla Tesorería **Tipo de Cliente** Contado

**Efectivo / Cheque** **No. de Cheque**

Transferen B/. 1,250.00

**La Suma De** MIL DOSCIENTOS CINCUENTA BALBOAS CON 00/100 **B/. 1,250.00**

## Detalle de las Actividades

Cantidad	Unidad	Cód. Act.	Actividad	Precio Unitario	Precio Total
1		1.3.2	Evaluación de Estudios de Impacto Ambiental	B/. 1,250.00	B/. 1,250.00

Monto Total B/. 1,250.00


## Observaciones

CANCELA EST. DE IMPACTO AMB. CAT.2 TRANSF-177282729

Día	Mes	Año	Hora
10	02	2021	10:26:56 AM

Firma

Nombre del Cajero Edma Tuñon



Sello

IMP 1



República de Panamá  
Ministerio de Ambiente  
Dirección de Administración y Finanzas

**Certificado de Paz y Salvo**

**N° 181651**

Fecha de Emisión:

10	02	2021
(día / mes / año)		

Fecha de Validez:

12	03	2021
(día / mes / año)		

La Dirección de Administración y Finanzas, certifica que la Empresa:

**MINISTERIO DE OBRAS PUBLICAS**

Representante Legal:

**RAFAEL SABONGE**

Inscrita

Tomo	Folio	Asiento	Rollo
8-NT	1	14274	
Ficha	Imagen	Documento	Finca

Se encuentra PAZ y SALVO, con el Ministerio del Ambiente, a la  
fecha de expedición de esta certificación.

Certificación, válida por 30 días

Firmado

*Agustín Santos*  
Jefe de la Sección de Tesorería.

