FINCA N° 2972, TOMO: 259, FOLIO: 536; PROPIEDAD DE:
JUNTA COMUNAL DE VOLCAN - LOTE #6

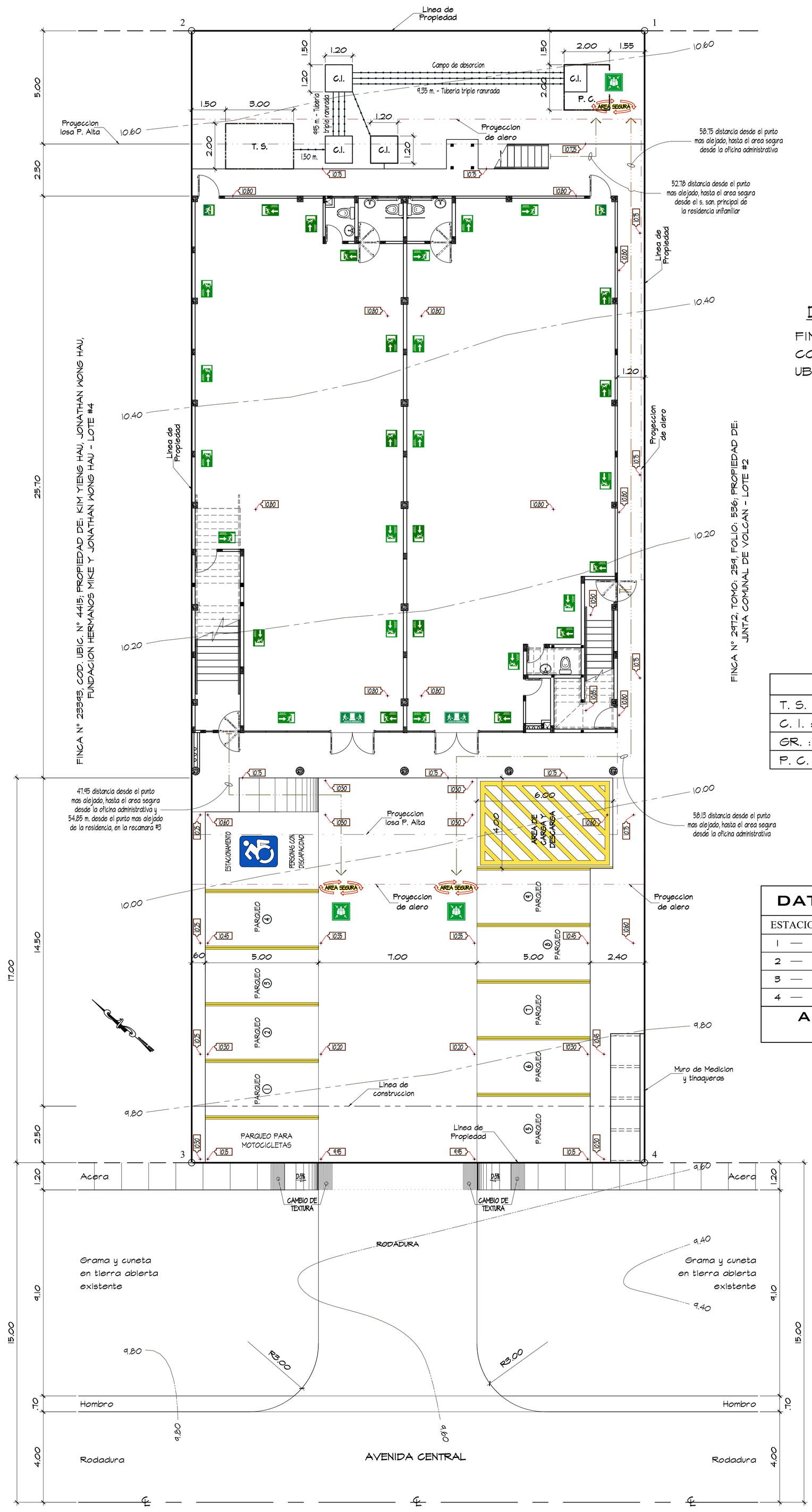

UBICACION GENERAL
ESCALA 1:100

DATOS DE FINCA

FINCA:	14702
CODIGO DE UBICACION:	4415

LEYENDA:	
T. S. :	TANQUE SEPTICO
C. I. :	CAMARA DE INSPECCION
GR. :	GRASERA
P. C. :	POZO CIEGO O RESUMIDERO

DATOS DE CAMPO

ESTACION	DISTANCIA	RUMBOS
1 — 2	20.00	N40° 41' 55"W
2 — 3	50.00	S49° 18' 05"W
3 — 4	20.00	S40° 41' 55"E
4 — 1	50.00	N49° 18' 05"E

AREA INSCRITA
1,000.00 M2

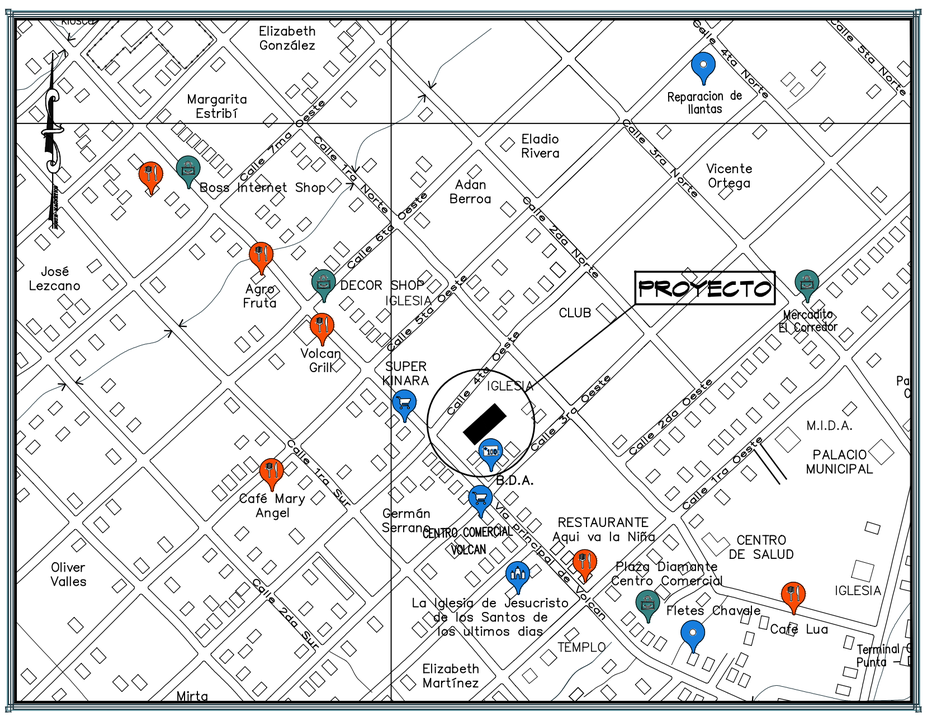

LOCALIZACION REGIONAL
ESCALA 1:5,000

"OCUPACION Y SEGURIDAD"

- CLASIFICACION DE OCUPACION: (- PLANTA BAJA: MERCANTIL NUEVO; CLASE "B" / - PLANTA ALTA: VIVIENDA UNIFAMILIAR Y ADMINISTRACION)
- RIESGO DE CONTENIDO: ORDINARIO
- CARGA DE OCUPANTES:
- PLANTA BAJA: AREA CERRADA / FACTOR DE CARGA : 260.60 m2 + 204.75 m2 / 2.8 (M2/PERSONA) = 166 PERSONAS
- PLANTA ALTA: AREA CERRADA / FACTOR DE CARGA : 344.27 m2 + 158.60 m2 / 18.6 (M2/PERSONA) = 27 PERSONAS
  (166 + 27 = 193 PERSONAS)
- SISTEMA DE NOTIFICACION: SISTEMA DE ALARMA COMPLETO
- SISTEMA EXTINSION DE INCENDIOS: EXTINTORES PORTATILES

NOTA:
NO ALBERGA GASES COMPRIMIDOS PARA LA VENTA Y/O MANIPULACION

NOTAS DE PREVENCION

- DEBE HABER UN PLAN ESCRITO VIGENTE APROBADO PARA EGRESO DE EMERGENCIAS Y LA REUBICACION DE LOS OCUPANTES.
- TODOS LOS EMPLEADOS DEBEN SER INSTRUIDOS Y DEBEN REALIZAR PERIODICAMENTE SIMULACROS RESPECTO DE SUS DEBERES DE A CUERDO CON EL PLAN.

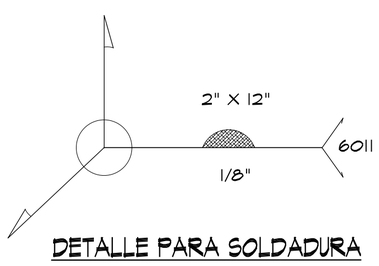

DETALLE PARA SOLDADURA
SIN ESCALA

desarrollo urbanistico, S.A.

ANTEPROYECTO: EDIFICIO COMERCIAL MIXTO
PROPIEDAD DE:
FUNDACION HERMANOS MIKE Y JONATHAN WONG HAU / RUC: 1819310-1-42746
UBICADO EN VOLCAN, CORR. DE VOLCAN, DISTRITO DE TIERRAS ALTAS, PROVINCIA DE CHIRIQUI, REP. DE PANAMA

DISEÑO: ARQ. M. SUCRE
CALCULO: ING. SANTIAGO MENDEZ
DIBUJO: Efrain O. Morales E. Facebook: Arquitecktova & Design
DIRECTOR DE OBRAS Y CONSTRUCCIONES MUNICIPALES
REVISADO: DU.S.A.
FECHA: MARZO DE 2,021
CONTENIDO: UBIC. GEN & LOC.
HOJA 1/6