

MINISTERIO DE AMBIENTE
DIRECCION DE INFORMACION AMBIENTAL

Tel. 500-0855 – Ext. 6715/6047

MEMORANDO – DIAM – 0280 – 2021

Para:

Domiluis Domínguez E.
Director de Evaluación de Impacto Ambiental

De:

Diana J. Laguna C.
Diana Laguna
Directora

Asunto:

Verificación de coordenadas

Fecha:

Panamá, 1 de abril de 2021



En respuesta al memorando DEEIA-0150-1203-2021, donde se solicita generar una cartografía que permita la ubicación del proyecto categoría II, titulado "VALHALLA BAY", le informamos lo siguiente:

De acuerdo a los datos proporcionados se generó un dato puntual de monitoreo de calidad de agua y un polígono con una superficie de 1 ha + 0150.5 m², que se encuentran fuera del Sistema Nacional de Áreas Protegidas

De acuerdo al Diagnóstico Cobertura de Bosques y Otras Tierras Boscosas 2019, los datos proporcionados se ubican dentro de la categoría de bosques y otras tierras boscosas.

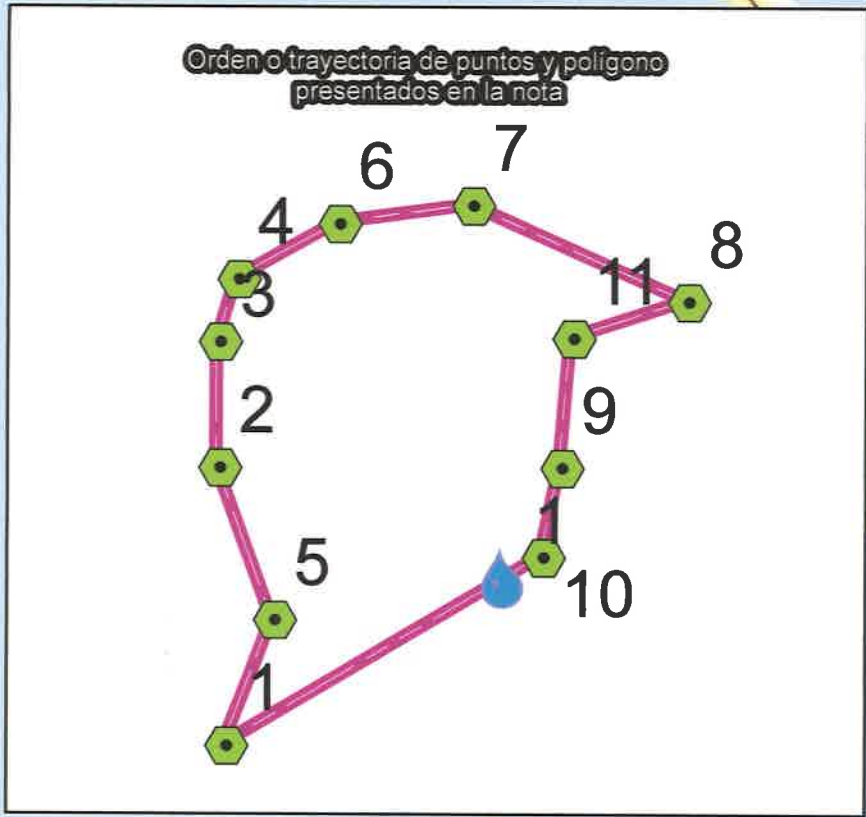
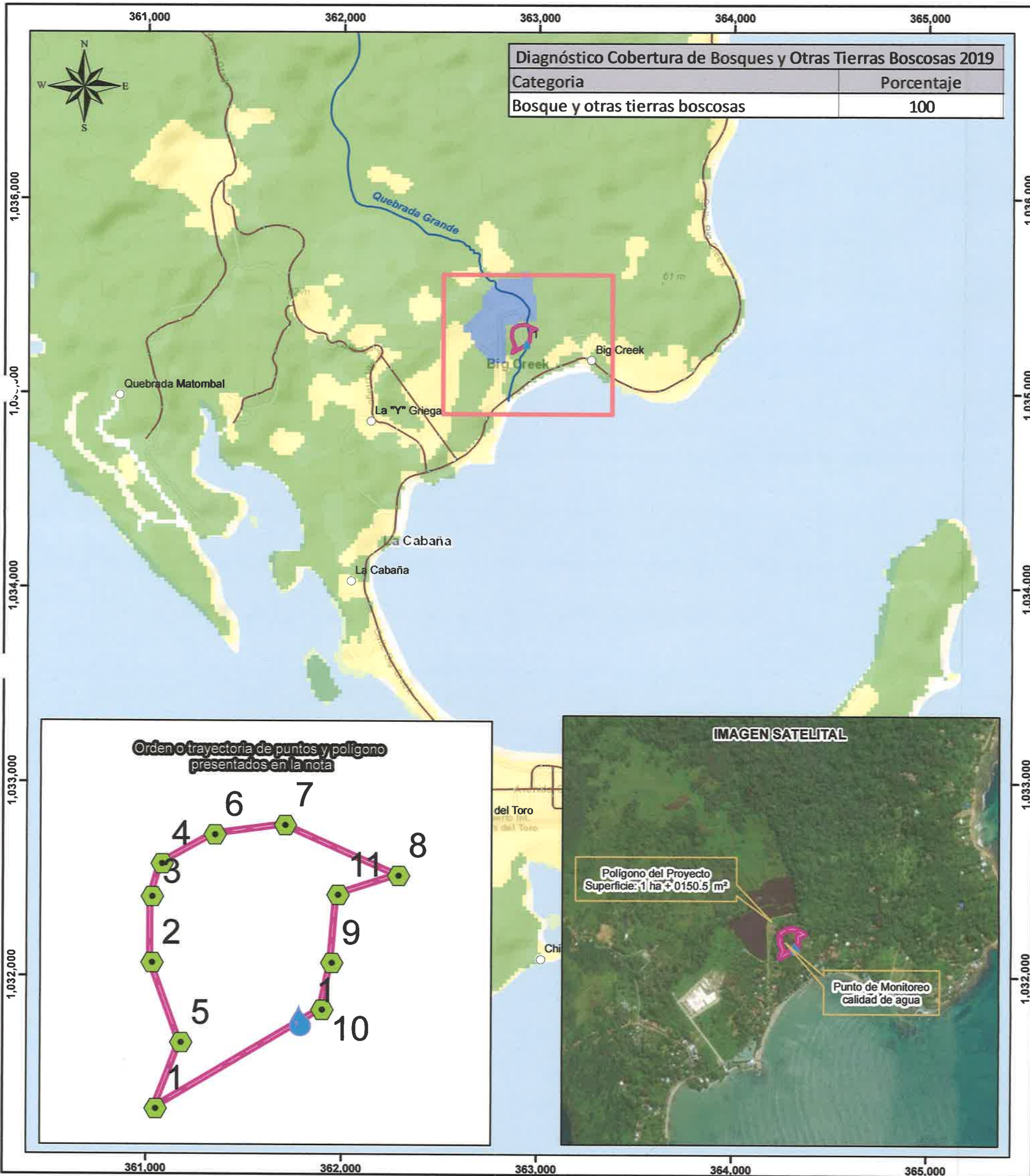
Adj.: Mapa
DL/aodgc/xs/ma
CC: Departamento de Geomática




REPÚBLICA DE PANAMÁ
GOBIERNO NACIONAL

MINISTERIO DE AMBIENTE

PROVINCIA Y DISTRITOS DE BOCAS DEL TORO, CORREGIMIENTOS DE BOCAS DEL TORO (CABECERA), PROYECTO CATEGORIA II, "VALHALLA BAY".



Escala 1:20,000



LEYENDA

- Lugares Poblados
- punto
- Monitoreo calidad agua
- Red vial
- Ríos y quebradas
- Polígono
- Cobertura Bosque y Otras Tierras Boscosas
 - Bosque y otras tierras boscosas
 - Otras tierras
 - Cuerpos de agua

Nota:
1. Los datos se encuentran fuera del Sistema Nacional de Área Protegida.
2. El área de estudio no cuenta con dato de Cuencas Hidrográficas.
3. La quebrada Grande se ubica en el lado Este del polígono.
4. El Polígono se dibujo en base a la secuencia lógica sin tomar el orden de los puntos presentados en CD.



Sistema de Referencia Espacial:
Sistema Geodésico Mundial de 1984
Proyección Universal Transversal
de Mercator - Zona 17 Norte

Ministerio de Ambiente
Dirección de Información Ambiental
Departamento de Geomática

Fuentes:
- Instituto Nacional de Estadística y Censo
- Ministerio de Ambiente
- Memorando-DEIA-0150-1203-2021