

**MINISTERIO DE AMBIENTE
DIRECCION DE INFORMACION AMBIENTAL**

Tel. 500-0855 – Ext. 6715/6047

MEMORANDO – DIAM – 0371 – 2021

Para: Domiluis Domínguez E.
Director de Evaluación de Impacto Ambiental

De: Diana Laguna
Directora

Asunto: Verificación de Coordenadas

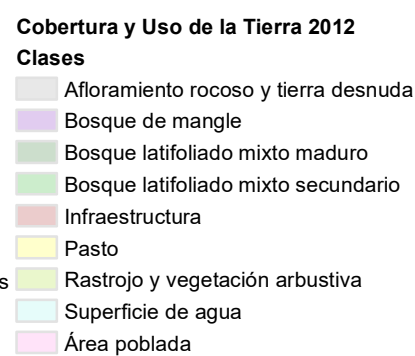
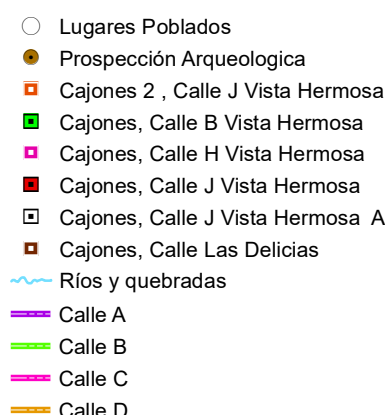
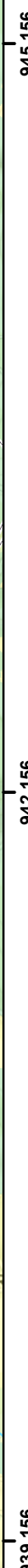
Fecha: Panamá, 23 de abril de 2021

En respuesta al Memorando **DEEIA-0243-1604-2021**, donde se solicita adicionar nuevas coordenadas al Memorando DEEIA-0128-0503-2021 del estudio de Impacto ambiental categoría II titulado “**Diseño y Construcción para la Rehabilitación de calles del Distrito de Penonomé, Específicamente Calles A,B,C,D,E,F,G,H,I, J de Vista Hermosa y Calle Las Delicias**”, le informamos lo siguiente:

Con los datos suministrados se generaron los siguientes datos: Área de Material de Préstamo con una superficie de 2 ha + 5 m² adicional se generaron datos puntuales de Prospección Arqueológica, estos datos se encuentran fuera de los límites del Sistema Nacional de Áreas Protegidas.

De acuerdo a la Cobertura Boscosa y Uso de la Tierra, año 2012, los datos se ubican en Áreas Poblada, Pasto, Infraestructura, según la Capacidad Agrológica se ubica en el tipo IV, VI, VII.

Adj. mapa
DL/aodgc/jm/ma
CC: Departamento de Geomática.



Sistema de Referencia Espacial:
Sistema Geodésico Mundial de 1984
Proyección Universal Transversal
de Mercator - Zona 17 Norte

Fuente:

- Instituto Nacional de Estadística y Censo
- Ministerio de Ambiente
- Memorando- DEEIA-0243-1604-2021
DEEIA-0128-0503-2021