

DIRECCION NACIONAL DE MENSURA CATASTRAL

DEPARTAMENTO DE MAPOTECA

Panamá, 25 de noviembre del 2020
ANATI-DNMC-MAPO-N-204

Señor
WEN LOU QIU HON
Ciudad
E. S. M.

Señor Qiu Hon:

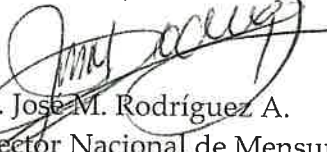
En atención a la nota sin número recibido el 13 de noviembre de 2020, con número de control 512-499052 presentado por Wen Lou Qiu Hon en este despacho en el cual nos solicita se le certifique, la ubicación correcta de las Finca No.30297426, con código de ubicación 8715 toda vez que, en la certificación emitida por el Registro Público, aparece ubicada en el Corregimiento de Las Cumbres, pero en la actualidad se encuentra ubicada en el Corregimiento de Ernesto Córdoba Campos, Distrito de Panamá y Provincia de Panamá. Le informamos al respecto lo siguiente:

Que de acuerdo al Plano No.80816-142823 que reposa en el Departamento de Mapoteca de la Dirección Nacional de Mensura Catastral, Sede Central de la Autoridad Nacional de Administración de Tierras, las Finca No.30297426 propiedad WEN LOU QIU HON y OTRO se encuentra ubicada en el Corregimiento de Las Cumbres, por cambios políticos-administrativos, hoy día en Corregimiento de Ernesto Córdoba Campo, Distrito de Panamá y Provincia de Panamá.

Solicitamos que actualice la información catastral de la finca y el código de ubicación correspondiente al Corregimiento de Ernesto Córdoba Campo, Distrito de Panamá y Provincia de Panamá.


Es necesario, que presente este documento en las oficinas del Registro Público, para actualizar la ubicación de la finca antes descrita. Y para que sea aceptada por dicha Institución del Estado; deberán ser ingresadas como una escritura de corrección de corregimiento por el propietario ante un notario.

Atentamente,


Ing. José M. Rodríguez A.
Director Nacional de Mensura Catastral
Autoridad Nacional de Administración de Tierras



C. Registro Público


JR/pn/em/ny

DIRECCION NACIONAL DE MENSURA CATASTRAL

DEPARTAMENTO DE MAPOTECA

Panamá, 25 de noviembre del 2020
ANATI-DNMC-MAPO-N-205

Señor
WEN LOU QIU HON
Ciudad
E. S. M.

Señor Qiu Hon:

En atención a la nota sin número recibido el 13 de noviembre de 2020, con número de control 512-499049 presentado por Wen Lou Qiu Hon en este despacho en el cual nos solicita se le certifique, la ubicación correcta de las Finca No.465609, con código de ubicación 8715 toda vez que, en la certificación emitida por el Registro Público, aparece ubicada en el Corregimiento de Las Cumbres, pero en la actualidad se encuentra ubicada en el Corregimiento de Ernesto Córdoba Campos , Distrito de Panamá y Provincia de Panamá. Le informamos al respecto lo siguiente:

Que de acuerdo al Plano No.80816-129893 que reposa en el Departamento de Mapoteca de la Dirección Nacional de Mensura Catastral, Sede Central de la Autoridad Nacional de Administración de Tierras, las Finca No.465609 propiedad WEN LOU QIU HON y OTRO se encuentra ubicada en el Corregimiento de Las Cumbres, por cambios políticos-administrativos, hoy día en Corregimiento de Ernesto Córdoba Campo, Distrito de Panamá y Provincia de Panamá.

Solicitamos que actualice la información catastral de la finca y el código de ubicación correspondiente al Corregimiento de Ernesto Córdoba Campo, Distrito de Panamá y Provincia de Panamá.

Es necesario, que presente este documento en las oficinas del Registro Público, para actualizar la ubicación de la finca antes descrita. Y para que sea aceptada por dicha Institución del Estado; deberán ser ingresadas como una escritura de corrección de corregimiento por el propietario ante un notario.

Atentamente,



Ing. José M. Rodríguez A.
Director Nacional de Mensura Catastral
Autoridad Nacional de Administración de Tierras




C. Registro Público

JR/pn/em/ny

Profesional	Función
Lcda. Yisel Mendieta	Coordinador, manejo de cartografía y mapas
Licda. Isabel Murillo	Aspectos de evaluación Física y Socio Ambiental
Lcda. Ingris Chavarría	Gestora de línea base ambiental, aspectos biológicos
Lcda. Lurys Marín	Planificación y verificación en procesos de manejo de procesos y gestión integral de residuos

Profesional	Firma
Licda. Yisel Mendieta	
Licda. Isabel Murillo	



Profesional	Nº de Registro
Licda. Yisel Mendieta	DEIA-IRC-079-2020
Licda. Isabel Murillo	IRC-008-12

18

Yo Licdo. Erick Barciela Chambers, Notario Público Octavo del Circuito de la
Provincia de Panamá, con Cédula de identidad No. 8-711-694

CERTIFICO:

Que hemos cotejado la(s) firma anterior (es) con la que aparece en la cédula
o pasaporte del firmante (s) y a nuestro parecer son iguales por la que la
consideramos auténtica.

09 MAR 2021

Panamá

Testigos

Testigos

Licdo. Erick Barciela Chambers
Notario Público Octavo

