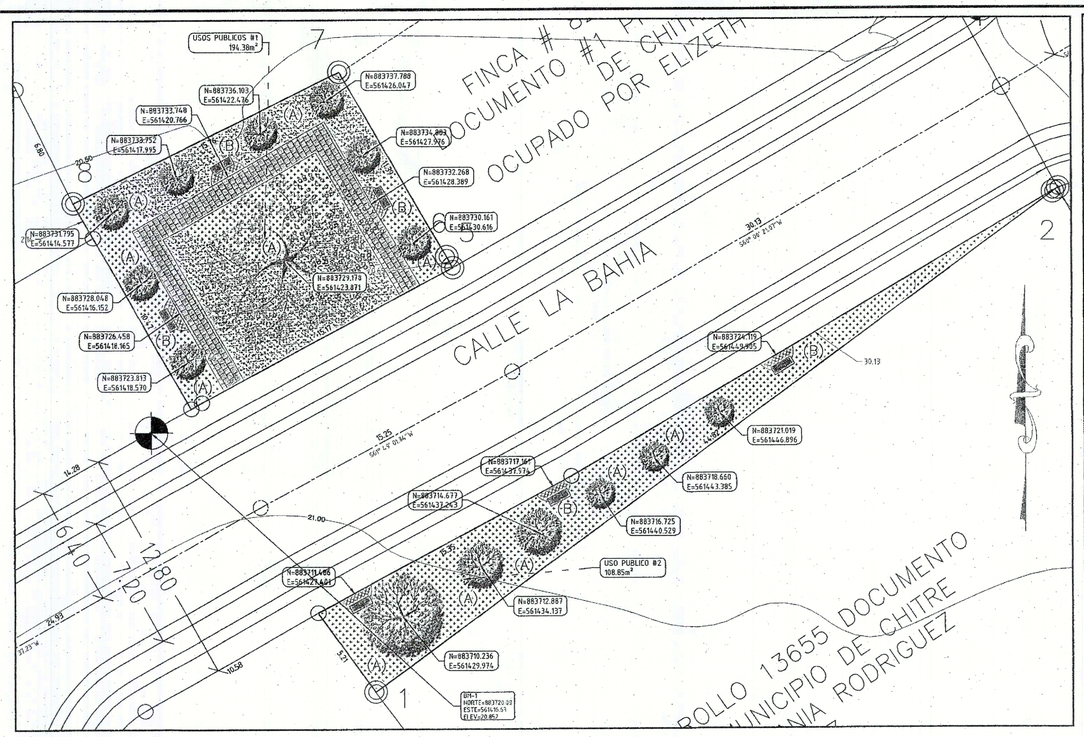

USO PUBLICO #1 - AREA: 194.38m²
USO PUBLICO #2 - AREA: 108.85m²

ESCALA 1:150

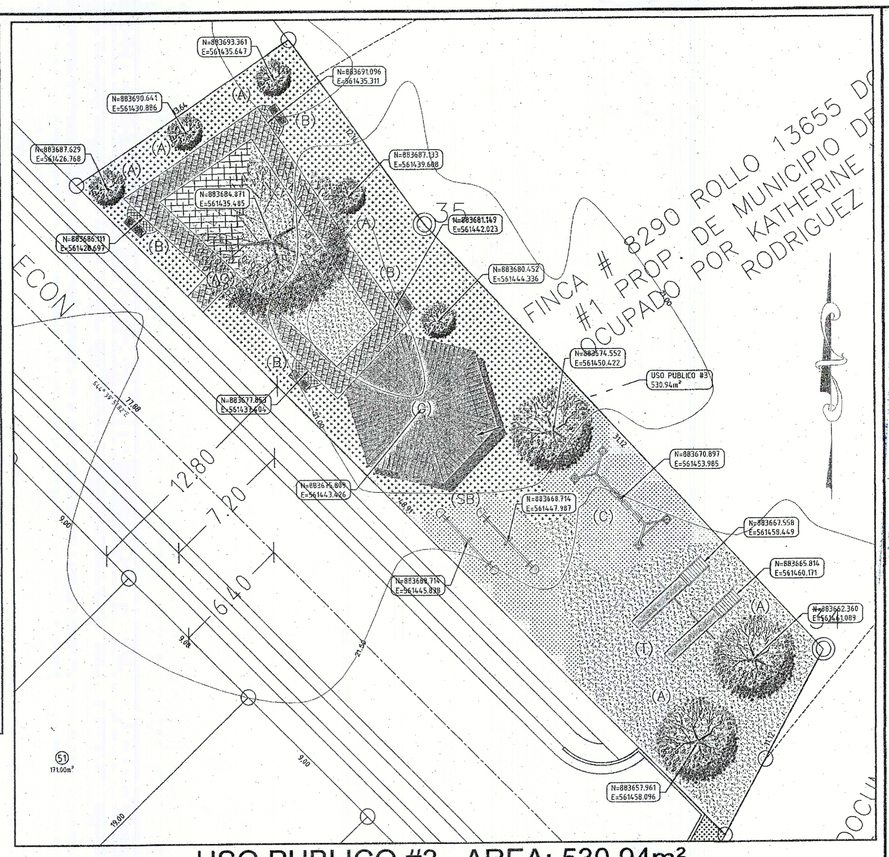

USO PUBLICO #3 - AREA: 530.94m²

ESCALA 1:150

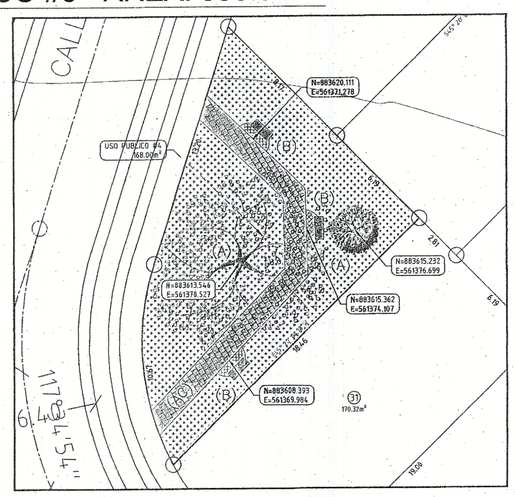

USO PUBLICO #4 - AREA: 168.00m²

ESCALA 1:150

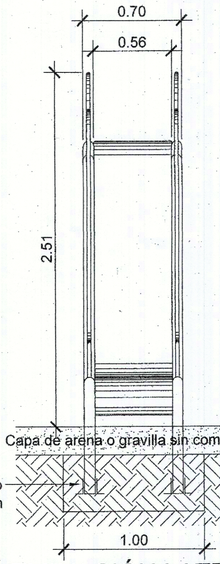

ELEVACIÓN LATERAL

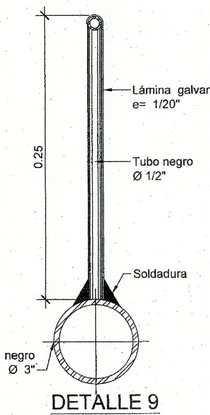

DETALLE 9

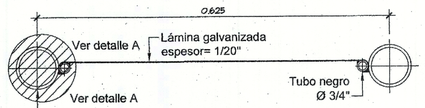

DETALLE 8

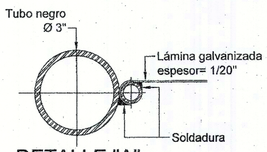

DETALLE "A"

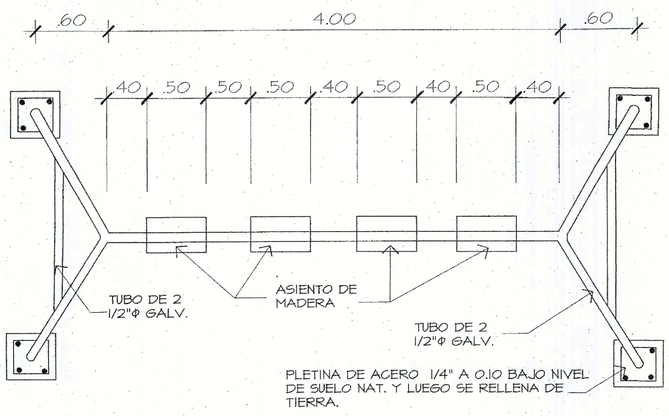

PLANTA DE COLUMPIO

S/I

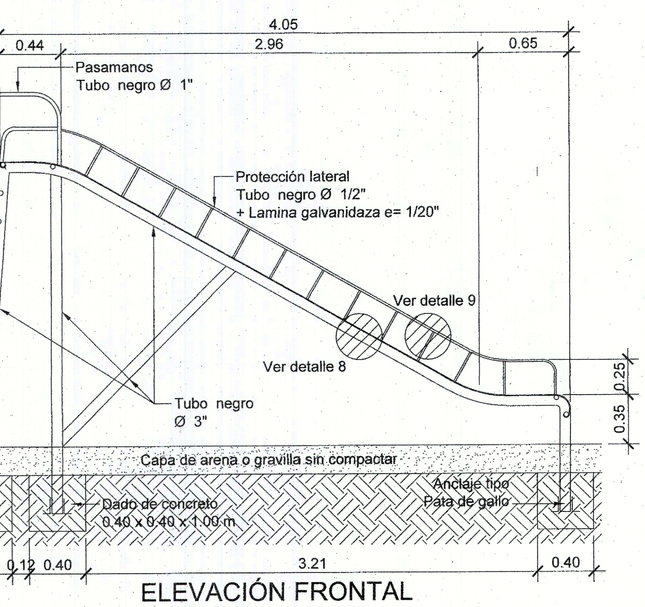

ELEVACIÓN FRONTAL

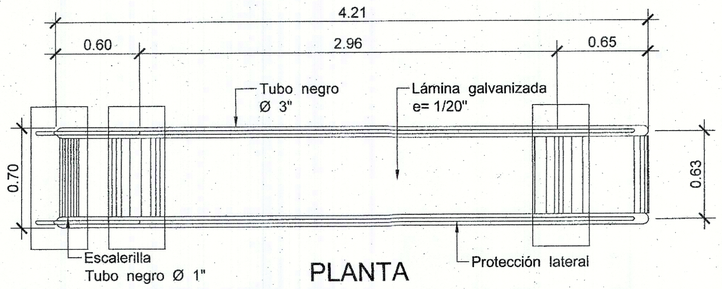

PLANTA

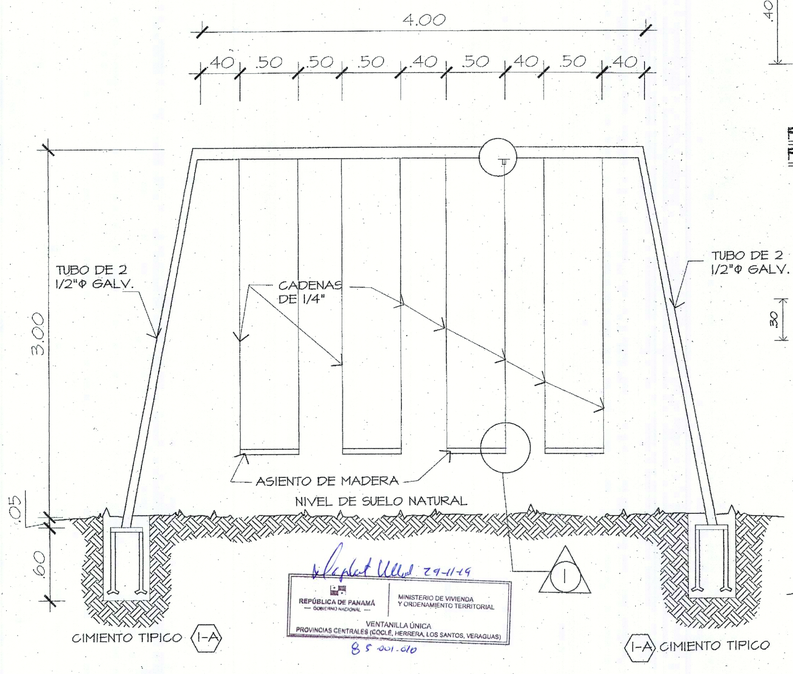

ELEV. FRONTAL DEL COLUMPIO

S/I

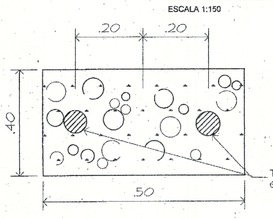

PLANTA DEL DET. DE PEDESTAL

S/E

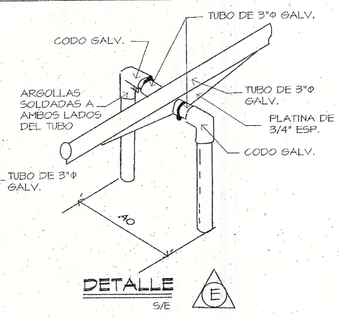

DETALLE (E)

S/E

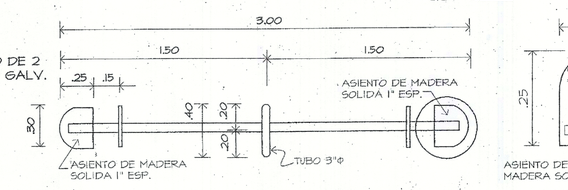

PLANTA DE SUBE Y BAJA

ESC= 1:50

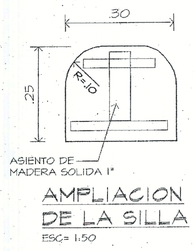

AMPLIACION DE LA SILLA

ESC= 1:50

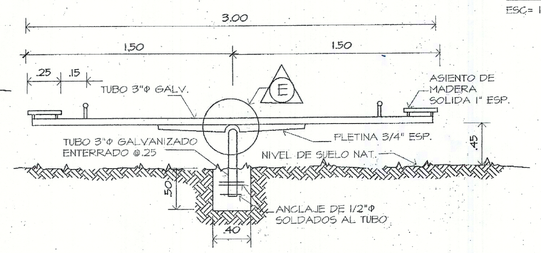

ELEVACION DE SUBE Y BAJA

ESC= 1:50

MINISTERIO DE VIVIENDA Y ORDENAMIENTO TERRITORIAL
VICEMINISTERIO DE ORDENAMIENTO TERRITORIAL
DIRECCION NACIONAL DE VENTANILLA UNICA
LA REVISIÓN DE ESTE PLANO NO EXIME DE RESPONSABILIDAD AL PROFESIONAL RESPONSABLE DEL DISEÑO. CUALQUIER ERROR U OMISIÓN SERÁ RESPONSABILIDAD ÚNICA Y EXCLUSIVA DEL DISEÑADOR

MINISTERIO DE VIVIENDA Y ORDENAMIENTO TERRITORIAL
VICEMINISTERIO DE ORDENAMIENTO TERRITORIAL
DIRECCIÓN NACIONAL DE VENTANILLA ÚNICA
PARA LA ETAPA DERBY, CUMPLIR CON TODAS LAS SERVIDUMBRES DE LA NOVIA.
14-2-2020 - 010 - 2016

MINISTERIO DE VIVIENDA Y ORDENAMIENTO TERRITORIAL
VICEMINISTERIO DE ORDENAMIENTO TERRITORIAL
DIRECCIÓN NACIONAL DE VENTANILLA ÚNICA
APROBADO POR: 8/11/19
FUNCIONARIO METODO VENTANILLA UNICA

MINISTERIO DE VIVIENDA Y ORDENAMIENTO TERRITORIAL
VICEMINISTERIO DE ORDENAMIENTO TERRITORIAL
REGIONAL DE VERAGUAS
DIRECCIÓN NACIONAL DE VENTANILLA ÚNICA
POR OMISIÓN, FALSEDAD Y/O ERROR EN LA INFORMACIÓN SUMINISTRADA EN ESTE PLANO, ESTA REVISIÓN SERÁ ANULADA.

HECTOR O. QUINTERO S.
ARQUITECTO
LICENCIA N°3087-00-007
FIRMA
Ley 15 de 26 de enero de 1959
Junta Técnica de Ingeniería y Arquitectura

GRUPO URBE 507 S.A.

REPUBLICA DE PANAMA
PROVINCIA: HERRERA
DISTRITO: CHITRE
CORREG: MONAGRILLO

PROYECTO:
RESIDENCIAL PORT VILLAGE

CONTENIDO:

FOLIO REAL N°458237
COD. DE UBIC. N°6003
AREA= 1 HAS 7,239.23 m²

PROPIEDAD DE:
LUIS DE JESUS CASTRO SOLIS

CALCULO TOPOGRAFICO: JOEL BURGOS G.
CALCULOS HIDRAULICOS Y PAV. : ING. F. SANDOVAL
DISEÑO: ARQUITECTO HECTOR QUINTERO S.
DIBUJOS GRUPO URBE 507, S.A.

PROPIETARIO: LUIS DE JESUS CASTRO S.
CEDULA: 6-709-1552

ESCALA / INDICADA
HOJA
FECHA: NOVIEMBRE 2019

PLANO ORIGINAL Y PROPIEDAD INTELECTUAL DE GRUPO URBE 507, S.A. PROHIBIDA LA REPRODUCCION TOTAL O PARCIAL Y SU USO, SIN SU CONSENTIMIENTO HECHO POR ESCRITO.