



## Registro Público de Panamá

FIRMADO POR: GERTRUDIS  
BETHANCOURT GUZMAN  
FECHA: 2021.01.22 14:50:06 -05:00  
MOTIVO: SOLICITUD DE PUBLICIDAD  
LOCALIZACION: PANAMA, PANAMA

*Gertrudis de Hevia*

### CERTIFICADO DE FUNDACIÓN

CON VISTA A LA SOLICITUD

ENTRADA 18648/2021 (0) DE FECHA 22/01/2021

QUE LA FUNDACIÓN

FUNDACION ARRAYANES

TIPO DE FUNDACIÓN: FUNDACION

SE ENCUENTRA REGISTRADA EN (PERSONA JURÍDICA) FOLIO Nº 11931 (U) DESDE EL LUNES, 04 DE OCTUBRE DE 2004

- QUE LA FUNDACIÓN SE ENCUENTRA VIGENTE

- QUE SUS MIEMBROS SON:

FUNDADOR: NATIONAL FOUNDERS INC. (RUC 50197-76-317482)

MIEMBRO: ROBERTO RICH A FABREGA (PRESIDENTE)

MIEMBRO: ROBERTO RICH A HUMBERT (VICEPRESIDENTE)

MIEMBRO: ROSALIA FARBREGA DE RICH A (SECRETARIA)

MIEMBRO: ALIDA DE CACHAFEIRO (TESORERA)

AGENTE RESIDENTE: ICAZA, GONZALEZRUIZ & ALEMAN

- QUE SU PATRIMONIO ES 10,000.00 DÓLARES AMERICANOS

EL PATRIMONIO INICIAL DE LA FUNDACION ES DE DIEZ MIL DOLARES AMERICANOS

- QUE SU DURACIÓN ES PERPETUA

- QUE SU DOMICILIO ES PANAMÁ PROVINCIA PANAMÁ

### ENTRADAS PRESENTADAS QUE SE ENCUENTRAN EN PROCESO


NO HAY ENTRADAS PENDIENTES .

**EXPEDIDO EN LA PROVINCIA DE PANAMÁ EL VIERNES, 22 DE ENERO DE 2021 A LAS 02:13 P.M..**

**NOTA: ESTA CERTIFICACIÓN PAGÓ DERECHOS POR UN VALOR DE 30.00 BALBOAS CON EL NÚMERO DE LIQUIDACIÓN 1402840280**



Valide su documento electrónico a través del CÓDIGO QR impreso en el pie de página o a través del Identificador Electrónico: 3E897559-F480-4888-BF27-DAC20C4E5D64  
Registro Público de Panamá - Vía España, frente al Hospital San Fernando  
Apartado Postal 0830 - 1596 Panamá, República de Panamá - (507)501-6000



## Registro Público de Panamá

FIRMADO POR: TUARE JOHNSON  
ALVARADO  
FECHA: 2020.11.16 17:24:20 -05:00  
MOTIVO: INFORME  
LOCALIZACION: PANAMA, PANAMA

### CERTIFICADO DE PROPIEDAD

**ENTRADA: 285864/2020 (JAFA)**

QUE FUNDACION ARRAYANES, ES PROPIETARIA DE LA FINCA 43935, INSCRITA AL DOCUMENTO REDI 729367 CON CÓDIGO DE UBICACIÓN 9901 DE LA SECCIÓN DE PROPIEDAD, PROVINCIA DE VERAGUAS.

FECHA DE ADQUISICION: 27 DE DICIEMBRE DE 2012.

UBICACIÓN: ESTA FINCA CONSISTE EN GLOBO DE TERRENO DISTINGUIDO CON EL NUMERO 1, DESCRITO EN EL PLANO 9-10-0114489, SITUADO EN EL CORREGIMIENTO CABECERA, DISTRITO DE SANTIAGO, PROVINCIA DE VERAGUAS.

SUPERFICIE: 1H-8318MT2

LINDEROS Y MEDIDAS: NORTE: FINCA NUMERO TREINTA Y DOS MIL DOSCIENTOS SESENTA Y CUATRO (32264), ROLLO NUMERO UNO (1), DOCUMENTO NUMERO UNO (1) PROPIEDAD DE ELENA CASTRO DE CASTILLO Y OTROS. SUR: FINCA NUMERO TREINTA Y TRES MIL DOSCIENTOS CINCUENTA Y NUEVE (33259), ROLLO UNO (1), DOCUMENTO NUMERO UNO (1) PROPIEDAD DE RODIRGO ALEXIS UREÑA. ESTE: CARRETERA RODADURA DE TIERRA A UNA DISTANCIA DE SIETE (7) METROS CON CINCUENTA (50) CENTIMETROS DE SU EJE. OESTE: FINCA NUMRO TREINTA Y DOS MIL DOSCIENTOS SESENTA Y CUATRO (32264), ROLLO UNO (1), DOCUMENTO NUMERO UNO (1) PROPIEDAD DE ELENA CASTRO DE CASTILLO Y OTROS.

QUE SOBRE ESTA FINCA NO CONSTA MEJORAS INSCRITAS VIGENTES A LA FECHA.

VALOR REGISTRADO: B/. 600.00


QUE SOBRE ESTA FINCA NO CONSTAN GRAVÁMENES INSCRITOS VIGENTES A LA FECHA.

QUE SOBRE ESTA FINCA NO CONSTA DE ASIENTOS DE DIARIO PENDIENTES DE INSCRIPCIÓN A LA FECHA.

**LA PRESENTE CERTIFICACIÓN SE OTORGA EN PANAMÁ EL DÍA LUNES, 16 DE NOVIEMBRE DE 2020 01:06 P.M., POR EL DEPARTAMENTO DE CERTIFICADOS DEL REGISTRO PÚBLICO DE PANAMÁ, PARA LOS EFECTOS LEGALES A QUE HAYA LUGAR.**



Valide su documento electrónico a través del CÓDIGO QR impreso en el pie de página o a través del Identificador Electrónico: E623543B-2FD1-42DD-9BA0-25184782DC2A  
Registro Público de Panamá - Vía España, frente al Hospital San Fernando  
Apartado Postal 0830 - 1596 Panamá, República de Panamá - (507)501-6000



## Registro Público de Panamá

FIRMADO POR: TUARE JOHNSON  
ALVARADO  
FECHA: 2020.11.16 17:09:16 -05:00  
MOTIVO: INFORME  
LOCALIZACION: PANAMA, PANAMA

### CERTIFICADO DE PROPIEDAD

**ENTRADA: 285907/2020 (JAFA)**

QUE FUNDACION ARRAYANES, ES PROPIETARIA DE LA FINCA 43936, INSCRITA AL DOCUMENTO REDI 729367 CON CÓDIGO DE UBICACIÓN 9901 DE LA SECCIÓN DE PROPIEDAD, PROVINCIA DE VERAGUAS.

FECHA DE ADQUISICION: 27 DE DICIEMBRE DE 2012.

UBICACIÓN: ESTA FINCA CONSISTE EN GLOBO DE TERRENO MARCADO CON LA LETRA B, DESCRITO EN EL PLANO 9-10-0114490, SITUADO EN EL CORREGIMIENTO CABECERA, DISTRITO DE SANTIAGO, PROVINCIA DE VERAGUAS.

SUPERFICIE: 2H-734MT2-67DC2

LINDEROS Y MEDIDAS:

NORTE: FINCA NUMERO VEINTINUEVE MIL CUARENTA Y UNO (29041), ROLLO NUMERO DOS (2), DOCUMENTO NÚMERO UNO (1) PROPIEDAD DE FELIX CRUZ GOMEZ. SUR: SERVIDUMBRE A UNA DISTANCIA DE DIEZ (10) METROS CON CERO CERO (00) CENTÍMETROS DE SU EJE. ESTE: TERRENO NACIONAL OCUPADO POR EUCLIDES FLORES. OESTE: CARRETERA RODADURA DE TIERRA A UNA DISTANCIA DE SIETE (7) METROS CON CINCUENTA (50) CENTÍMETROS DE SU EJE.

QUE SOBRE ESTA FINCA NO CONSTA MEJORAS INSCRITAS VIGENTES A LA FECHA.

VALOR REGISTRADO: B/. 799.98

QUE SOBRE ESTA FINCA NO CONSTAN GRAVÁMENES INSCRITOS VIGENTES A LA FECHA.

QUE SOBRE ESTA FINCA NO CONSTA DE ASIENTOS DE DIARIO PENDIENTES DE INSCRIPCIÓN A LA FECHA.

**LA PRESENTE CERTIFICACIÓN SE OTORGA EN PANAMÁ EL DÍA LUNES, 16 DE NOVIEMBRE DE 2020 01:21 P.M., POR EL DEPARTAMENTO DE CERTIFICADOS DEL REGISTRO PÚBLICO DE PANAMÁ, PARA LOS EFECTOS LEGALES A QUE HAYA LUGAR.**



Valide su documento electrónico a través del CÓDIGO QR impreso en el pie de página o a través del Identificador Electrónico: 73299F1B-723B-4032-A536-6E691259A62B  
Registro Público de Panamá - Vía España, frente al Hospital San Fernando  
Apartado Postal 0830 - 1596 Panamá, República de Panamá - (507)501-6000



## Registro Público de Panamá

FIRMADO POR: TUARE JOHNSON  
ALVARADO  
FECHA: 2020.11.13 16:34:52 -05:00  
MOTIVO: SOLICITUD DE PUBLICIDAD  
LOCALIZACION: PANAMA, PANAMA

### CERTIFICADO DE PROPIEDAD

#### DATOS DE LA SOLICITUD

ENTRADA 285822/2020 (0) DE FECHA 11/12/2020/A.C.T.

#### DATOS DEL INMUEBLE

(INMUEBLE) SANTIAGO CÓDIGO DE UBICACIÓN 9901, FOLIO REAL Nº 7509 (F),  
LOTE PARCELA B , CORREGIMIENTO SANTIAGO, DISTRITO SANTIAGO, PROVINCIA VERAGUAS  
FECHA DE ADQUISICION: 27 DE DICIEMBRE DE 2012  
UBICADO EN UNA SUPERFICIE INICIAL DE 16 ha 8000 m<sup>2</sup> Y CON UNA SUPERFICIE ACTUAL O RESTO LIBRE DE  
12 ha 8947 m<sup>2</sup> 33 dm<sup>2</sup>  
MEDIDAS Y COLINDANCIAS: NORTE: TERRENOS DE LA MISMA FINCA, OCUPADO POR PEDRO PIMENTEL; SUR:  
RIO CONACA; ESTE: TERRENOS DE LA MISMA FINCA, OCUPADA POR DOMINGO PIMENTEL; OESTE: TERRENOS  
DE LA MISMA FINCA, COCUPADO POR GABRIEL BATISTA.  
VALOR DEL TRASPASO : B/. 3,868.41

#### TITULAR(ES) REGISTRAL(ES)

FUNDACION ARRAYANES TITULAR DE UN DERECHO DE PROPIEDAD

#### GRAVÁMENES Y OTROS DERECHOS REALES VIGENTES

QUE SOBRE ESTA FINCA A LA FECHA NO CONSTA GRAVAMEN INSCRITO VIGENTE .  
QUE SOBRE ESTA FINCA NO CONSTAN MEJORAS INSCRITAS A LA FECHA.

#### ENTRADAS PRESENTADAS QUE SE ENCUENTRAN EN PROCESO


NO HAY ENTRADAS PENDIENTES

**LA PRESENTE CERTIFICACIÓN SE OTORGA EN PANAMÁ EL DÍA VIERNES, 13 DE NOVIEMBRE DE 2020 02:45 P.M., POR EL DEPARTAMENTO DE CERTIFICADOS DEL REGISTRO PÚBLICO DE PANAMÁ, PARA LOS EFECTOS LEGALES A QUE HAYA LUGAR.**

**NOTA: ESTA CERTIFICACIÓN PAGÓ DERECHOS POR UN VALOR DE 30.00 BALBOAS CON EL NÚMERO DE LIQUIDACIÓN 1402765205**



Valide su documento electrónico a través del CÓDIGO QR impreso en el pie de página  
o a través del Identificador Electrónico: A4496ED3-9583-4F12-B4F7-B630777458DE  
Registro Público de Panamá - Vía España, frente al Hospital San Fernando  
Apartado Postal 0830 - 1596 Panamá, República de Panamá - (507)501-6000



## Registro Público de Panamá

FIRMADO POR: TUARE JOHNSON  
ALVARADO  
FECHA: 2020.11.13 16:09:26 -05:00  
MOTIVO: SOLICITUD DE PUBLICIDAD  
LOCALIZACION: PANAMA, PANAMA

### CERTIFICADO DE PROPIEDAD

#### DATOS DE LA SOLICITUD

ENTRADA 285929/2020 (0) DE FECHA 11/12/2020/A.C.T.

#### DATOS DEL INMUEBLE

(INMUEBLE) SANTIAGO CÓDIGO DE UBICACIÓN 9901, FOLIO REAL Nº 28888 (F),  
CORREGIMIENTO SANTIAGO, DISTRITO SANTIAGO, PROVINCIA VERAGUAS  
FECHA DE ADQUISICION: 5 DE OCTUBRE DE 2016  
UBICADO EN UNA SUPERFICIE INICIAL DE 6 ha 6492 m<sup>2</sup> Y CON UNA SUPERFICIE ACTUAL O RESTO LIBRE DE 6  
ha 6492 m<sup>2</sup>  
MEDIDAS Y COLINDANCIAS: NORTE: MARIA ISABEL PIMENTEL DE CEDE;O, MARIA ISABEL PIMENTEL DE CEDE ;O  
SUR : RIO CONACA ESTE : MARIA ISABEL PIMENTEL DE CEDE;O OESTE: CAMINO DEL ESPINO DE SANTA ROSA A  
AREA CA;ERA. PLANO.7520089040037  
VALOR DEL TRASPASO: MIL BALBOAS (B/. 1,000.00 ) NÚMERO DE PLANO: 7520089040037.

#### TITULAR(ES) REGISTRAL(ES)

FUNDACION ARRAYANES (PASAPORTE 11931) TITULAR DE UN DERECHO DE PROPIEDAD

#### GRAVÁMENES Y OTROS DERECHOS REALES VIGENTES

QUE SOBRE ESTA FINCA NO CONSTAN GRAVAMENES VIGENTES INSCRITOS A LA FECHA  
**RESTRICCIONES:** ESTA ADJUDICACION QUEDA SUJETA A LAS RESTRICCIONES LEGALES DEL CODIGO AGRARIO,  
CODIGO ADMINISTRATIVO, LEY 1 DEL 3 DE FEBRERO DE 1994, LEY 41 DEL 1 DE JULIO DE 1998 DE AUTORIDAD  
NACIONAL DEL AMBIENTE, DECRETO DE GABINETE, DECRETO DE GABINETE 35 DEL 6 DE FEBRERO DE 1969, Y  
DEMAS DISPOSICIONES QUE LE SEAN APLICABLES. PARA MAS DETALLES VEASE DOCUMENTO DIGITALIZADO..  
INSCRITO EN EL NÚMERO DE ENTRADA 36063//2001, DE FECHA 04/17/2001.  
QUE SOBRE ESTA FINCA NO CONSTAN MEJORAS INSCRITAS A LA FECHA.

#### ENTRADAS PRESENTADAS QUE SE ENCUENTRAN EN PROCESO

NO HAY ENTRADAS PENDIENTES.

**LA PRESENTE CERTIFICACIÓN SE OTORGA EN PANAMÁ EL DÍA VIERNES, 13 DE NOVIEMBRE DE 202002:40 P.M., POR EL DEPARTAMENTO DE CERTIFICADOS DEL REGISTRO PÚBLICO DE PANAMÁ, PARA LOS EFECTOS LEGALES A QUE HAYA LUGAR.**

**NOTA: ESTA CERTIFICACIÓN PAGÓ DERECHOS POR UN VALOR DE 30.00 BALBOAS CON EL NÚMERO DE LIQUIDACIÓN 1402765292**



Valide su documento electrónico a través del CÓDIGO QR impreso en el pie de página  
o a través del Identificador Electrónico: 1B3B3A26-4858-4937-B959-48471EF4A398  
Registro Público de Panamá - Vía España, frente al Hospital San Fernando  
Apartado Postal 0830 - 1596 Panamá, República de Panamá - (507)501-6000



## Registro Público de Panamá

FIRMADO POR: TUARE JOHNSON  
ALVARADO  
FECHA: 2020.11.13 17:10:46 -05:00  
MOTIVO: INFORME  
LOCALIZACION: PANAMA, PANAMA

### CERTIFICADO DE PROPIEDAD

**ENTRADA: 285703/2020 (JAFA)**

QUE ELIGIO ANANIAS DIAZ GUEVARA CON CEDULA 9-92-27, ES PROPIETARIO DE LA FINCA 7508, INSCRITA AL TOMO 873 FOLIO 172 ACTUALIZADA CON CÓDIGO DE UBICACIÓN 9901 DE LA SECCIÓN DE PROPIEDAD, PROVINCIA DE VERAGUAS.

FECHA DE ADQUISICIÓN: 1 DE FEBRERO DE 2012.

UBICACIÓN: ESTA FINCA CONSISTE EN UNA PARCELA DE TERRENO MARCADO CON LA LETRA A, SITUADO EN EL CORREGIMIENTO CABECERA, DISTRITO DE SANTIAGO, PROVINCIA DE VERAGUAS.

SUPERFICIE: 4HAS.3840MTS2.

LINDEROS Y MEDIDAS: NORTE: TERRENOS DE LA MISMA FINCA OCUPADOS POR FELIX CRUZ; SUR: TERRENOS DE LA MISMA FINCA OCUPADOS POR GABRIEL BATISTA ; ESTE: CALLEJON DENTRO DE LA MISMA FINCA; OESTE: TERRENOS DE LA MISMA FINCA OCUPADOS POR GERMAN CASTILLO Y JOSE MARIA RODRIGUEZ UREÑA.

QUE SOBRE ESTA FINCA NO CONSTA MEJORAS INSCRITAS VIGENTES A LA FECHA.

VALOR REGISTRADO: B/. 219.00


QUE SOBRE ESTA FINCA NO CONSTAN GRAVÁMENES INSCRITOS VIGENTES A LA FECHA.

QUE SOBRE ESTA FINCA NO CONSTA DE ASIENTOS DE DIARIO PENDIENTES DE INSCRIPCIÓN A LA FECHA.

**LA PRESENTE CERTIFICACIÓN SE OTORGA EN PANAMÁ EL DÍA VIERNES, 13 DE NOVIEMBRE DE 2020 04:32 P.M., POR EL DEPARTAMENTO DE CERTIFICADOS DEL REGISTRO PÚBLICO DE PANAMÁ, PARA LOS EFECTOS LEGALES A QUE HAYA LUGAR.**



Valide su documento electrónico a través del CÓDIGO QR impreso en el pie de página  
o a través del Identificador Electrónico: D5939D17-6668-44DC-A90D-5A611B94133D  
Registro Público de Panamá - Vía España, frente al Hospital San Fernando  
Apartado Postal 0830 - 1596 Panamá, República de Panamá - (507)501-6000



## Registro Público de Panamá

FIRMADO POR: UMBERTO ELIAS  
PEDRESCHI PIMENTEL  
FECHA: 2020.11.06 11:50:29 -05:00  
MOTIVO: SOLICITUD DE PUBLICIDAD  
LOCALIZACION: PANAMA, PANAMA

### CERTIFICADO DE PERSONA JURÍDICA

CON VISTA A LA SOLICITUD

278440/2020 (0) DE FECHA 02/11/2020

QUE LA SOCIEDAD

AGRO EXPORT PACIFIC, S.A.

TIPO DE SOCIEDAD: SOCIEDAD ANONIMA

SE ENCUENTRA REGISTRADA EN (MERCANTIL) FOLIO Nº 696397 (S) DESDE EL MIÉRCOLES, 31 DE MARZO DE 2010

- QUE LA SOCIEDAD SE ENCUENTRA VIGENTE

- QUE SUS CARGOS SON:

SUSCRIPTOR: RICARDO ANTONIO GARCIA SALAS MENDOZA

SUSCRIPTOR: FLORENCIO PEREZ CEDEÑO

DIRECTOR / PRESIDENTE: RICARDO ANTONIO GARCIA SALAS MENDOZA

DIRECTOR: MARIO CHACON GARCIA SALAS

SECRETARIO: MERCEDES LUISA GARCIA SALAS VIDAL

DIRECTOR: FLORENCIO PEREZ CEDEÑO

TESORERO: MARIO CHACON GARCIA SALAS

AGENTE RESIDENTE: LIC. FERNANDO OVALLE DELGADO 47002060

- QUE LA REPRESENTACIÓN LEGAL LA EJERCERÁ:

PRESIDENTE

DESCRIPCIÓN DE LA REPRESENTACIÓN: SERA EL PRESIDENTE EN AUSENCIA SERA EL SECRETARIO.

- QUE SU CAPITAL ES DE 10,000.00 BALBOAS

ESTARA REPRESENTADA EN 100 ACCIONES COMUNES CON UN VALOR DE 100.00 CADA UNA.

- QUE SU DURACIÓN ES PERPETUA

- QUE SU DOMICILIO ES PANAMÁ, DISTRITO CHITRÉ, PROVINCIA HERRERA

### ENTRADAS PRESENTADAS QUE SE ENCUENTRAN EN PROCESO

NO HAY ENTRADAS PENDIENTES .


RÉGIMEN DE CUSTODIA: CONFORME A LA INFORMACIÓN QUE CONSTA INSCRITA EN ESTE REGISTRO, LA SOCIEDAD OBJETO DEL CERTIFICADO NO SE HA ACOGIDO AL RÉGIMEN DE CUSTODIA.

**EXPEDIDO EN LA PROVINCIA DE PANAMÁ EL VIERNES, 06 DE NOVIEMBRE DE 2020A LAS 11:12 A.M..**

**NOTA: ESTA CERTIFICACIÓN PAGÓ DERECHOS POR UN VALOR DE 30.00 BALBOAS CON EL NÚMERO DE LIQUIDACIÓN 1402757901**



Valide su documento electrónico a través del CÓDIGO QR impreso en el pie de página  
o a través del Identificador Electrónico: E9DB307F-010F-44EC-BDC5-652AEA9767F4  
Registro Público de Panamá - Vía España, frente al Hospital San Fernando  
Apartado Postal 0830 - 1596 Panamá, República de Panamá - (507)501-6000



## Registro Público de Panamá

FIRMADO POR: TUARE JOHNSON  
ALVARADO  
FECHA: 2020.11.16 15:27:06 -05:00  
MOTIVO: INFORME  
LOCALIZACION: PANAMA, PANAMA

### CERTIFICADO DE PROPIEDAD

**ENTRADA: 285769/2020 (JAFA)**

QUE JOSE DEL CARMEN RODRIGUEZ UREÑA CON CEDULA 6-53-2639 Y RODRIGO ALEXIS RODRIGUEZ UREÑA CON CEDULA 9-124-1295, SON PROPIETARIOS DE LA FINCA 33259, INSCRITA AL DOCUMENTO REDI 339676 CON CÓDIGO DE UBICACIÓN 9901 DE LA REFORMA AGRARIA DE LA SECCIÓN DE PROPIEDAD, PROVINCIA DE VERAGUAS.

UBICACIÓN: ESTA FINCA CONSISTE EN GLOBO DE TERRENO, DESCRITO EN EL PLANO 7520089040035, SITUADO EN EL CORREGIMIENTO CABECERA, DISTRITO DE SANTIAGO, PROVINCIA DE VERAGUAS.

SUPERFICIE: 9HAS.8432MTS2.

LINDEROS Y MEDIDAS: NORTE: CAMINO DEL ESPINO DE STA. ROSA A AREA CAÑERA, MARIA ISABEL PIMENTEL DE CEDEÑO, GERMAN CASTILLO GONZALEZ. SUR: RIO CONACA, FRANCISCO VEGA PEÑALOZA. ESTE: CAMINO DEL ESPINO DE STA. ROSA A AREA CAÑERA. OESTE: FRANCISCO VEGA PEÑALOZA. NO CONSTA DE DESCRIPCION DE MEDIDAS LINEALES.

QUE SOBRE ESTA FINCA NO CONSTA MEJORAS INSCRITAS VIGENTES A LA FECHA.

NO CONSTA DE UN VALOR TOTAL ESPECIFICO REGISTRADO

GRAVÁMENES INSCRITOS VIGENTES A LA FECHA: DADA EN PRIMERA HIPOTECA Y ANTICRESIS CON LIMITACION DE DOMINIO ESTA FINCA A FAVOR DEL BANCO DE DESARROLLO AGROPECUARIO POR LA SUMA DE B/.6,000.00 CON UN PLAZO DE (5) AÑOS PARA EL RUBRO (71) Y DE (18) MESES PARA EL RUBRO (26), CON UN INTERES DE (2.0%) ANUAL PARA EL RUBRO (71) Y RUBRO (26) AJUSTABLE A LA TASA DE INTERES PREFERENCIAL. SEGÚN CONSTA INSCRITA AL TOMO 2010 ASIENTO 135385 FICHA 484979 DOCUMENTO 1822914, DESDE EL 10 DE AGOSTO DE 2010.

ESTA ADJUDICACION QUEDA SUJETA A LAS RESTRICCIONES LEGALES DEL CODIGOAGRARIO, CODIGO ADMINISTRATIVO, LEY 1 DEL 3 DE FEBRERO DE 1994, LEY 41 DEL 1 DE JULIO DE 1998 DE AUTORIDAD NACIONAL DEL AMBIENTE, DECRETO DE GABINETE, DECRETO DE GABINETE 35 DEL 6 DE FEBRERO DE 1969, Y DEMAS DISPOSICIONES QUE LE SEAN APLICABLES.

QUE SOBRE ESTA FINCA NO CONSTA DE ASIENTOS DE DIARIO PENDIENTES DE INSCRIPCIÓN A LA FECHA.

**LA PRESENTE CERTIFICACIÓN SE OTORGA EN PANAMÁ EL DÍA LUNES, 16 DE NOVIEMBRE DE 2020 11:33 A.M., POR EL DEPARTAMENTO DE CERTIFICADOS DEL REGISTRO PÚBLICO DE PANAMÁ, PARA LOS EFECTOS LEGALES A QUE HAYA LUGAR.**



Valide su documento electrónico a través del CÓDIGO QR impreso en el pie de página o a través del Identificador Electrónico: 0083BE7B-56C9-4F65-B7B4-F1AD652E1E75  
Registro Público de Panamá - Vía España, frente al Hospital San Fernando  
Apartado Postal 0830 - 1596 Panamá, República de Panamá - (507)501-6000