

MINISTERIO DE AMBIENTE  
DIRECCIÓN REGIONAL DE LOS SANTOS  
SECCIÓN DE EVALUACIÓN DE IMPACTO  
DE IMPACTO AMBIENTAL  
INFORME TÉCNICO DE INSPECCIÓN

DATOS GENERALES DEL PROYECTO

Propósito:	Verificar en campo del área propuesta para el desarrollo del proyecto <b>NIVELACIÓN FRANCO</b> .
Promotor:	ELIGIA ARGELYS ULLOA CEDEÑO DE GONZALEZ
Expediente:	DRLS-I-F-014-2020
Ubicación:	Corregimientos de Mariabe, distrito de Pedasí, Provincia de Los Santos.
Fecha de inspección:	23 de septiembre de 2020.
Fecha del Informe:	25 de septiembre de 2020.
Participantes:	<b>Israel Vergara M:</b> Jefe de la Sección de Evaluación de Impacto Ambiental. <b>Juan Vega:</b> Evaluador Ambiental <b>Eligia Ulloa:</b> Representante del Proyecto

I. SINTESIS DEL PROYECTO:

El día 2 de septiembre de 2020, se recibe en esta Dirección Regional el Estudio de Impacto Ambiental categoría I denominado **NIVELACIÓN FRANCO**, promovido por **ELIGIA ARGELYS ULLOA CEDEÑO DE GONZALEZ**.

El miércoles 4 de septiembre de 2020, mediante **PROVEIDO DRLS-015-1409-2020**, la **SECCIÓN DE EVALUACIÓN DE IMPACTO AMBIENTAL**, del **MINISTERIO DE AMBIENTE** admite a la fase de evaluación y análisis el EsIA, categoría I, del proyecto denominado “**NIVELACIÓN FRANCO**”, y en virtud de lo establecido para tales efectos en el Decreto Ejecutivo No.123 de 14 de agosto de 2009, modificado por el Decreto Ejecutivo No. 155 de 5 de agosto de 2011, se surtió el proceso de evaluación del referido EsIA, tal como consta en el expediente correspondiente.

I. OBJETIVOS:

- Conocer la situación ambiental previa del área de influencia directa, donde se pretende desarrollar el proyecto categoría I, denominado **NIVELACIÓN FRANCO**.
- Verificar la ubicación de proyecto y la línea base descrita en el Estudio de Impacto Ambiental (EsIA) concuerda con lo observado en campo.

III. DESCRIPCIÓN GENERAL DEL PROYECTO OBRA O ACTIVIDAD:

El proyecto consiste en nivelar parte de la finca, propiedad del promotor, que incluye corte de material en un área de 5,303.02 m2, relleno con este mismo material a un área de 5,238.48 m2 y vender el material en exceso. Se realizarán trabajos de relleno de una pequeña depresión dentro de la finca y trabajos de corte. El proyecto ocupa 10,541.50 m2 del área total de la finca y se localiza en Mariabé, carretera nacional Las Tablas-Pedasí.

Ubicación Geográfica tomadas en Campo		
Puntos	Coordenadas UTM (WGS-84) (m)	
1	604596	835595
2	604589	835642
3	604555	835625
4	604491	835610

IV. DESARROLLO DE LA INSPECCIÓN:




La inspección se realizó el día 23 de septiembre de 2020, en el área propuesta para el Proyecto. Se inició el recorrido a las 9:30 am de toda el área del proyecto, entre los puntos destacados se menciona que:

En el inicio de la inspección se puede observar que en el terreno ya había sido utilizado para la extracción de material selecto tosca, para uso propio de la finca. (Foto 1).

En el polígono del proyecto no se encuentra especies arbóreas que se vean afectadas por el desarrollo del proyecto. (Foto 2).

En el polígono del proyecto no se encuentran cuerpos de agua cercanos por lo que no se considera algún riesgo de contaminación de fuentes hídricas superficiales, adicional se pudo observar los taludes que bordean el área los cuales serán nivelados. (Foto 3).

V. IMÁGENES DE LA INSPECCIÓN

Coordenadas UTM	Fotografía
604564 E 835597 N	
604544 E 835590 N	
604504 E 835577 N	




MINISTERIO DE AMBIENTE  
DIRECCIÓN REGIONAL DE LOS SANTOS  
SECCIÓN DE EVALUACIÓN DE IMPACTO  
DE IMPACTO AMBIENTAL  
INFORME TÉCNICO DE INSPECCIÓN

VI. RECOMENDACIÓN DE APROBACIÓN O RECHAZO DEL ESTUDIO DE IMPACTO AMBIENTAL

Lo observado en campo, concuerda con la descripción de la línea base presentada en el EsIA, del proyecto categoría I denominado: *NIVELACIÓN FRANCO*. Sin embargo se recomienda solicitar la primera **INFORMACIÓN ACLARATORIA**, para aclarar las coordenadas del proyecto.

CUADRO DE FIRMAS

<p>Elaborado por:</p>   ISRAEL VERGARA M. Jefe de la Sección de Evaluación de Impacto Ambiental MIAMBIENTE-Los Santos	<p>Vo Bo por :</p>   EMILIO E. CASTILLO Director Regional MIAMBIENTE-Los Santos
--	---



REPÚBLICA DE PANAMÁ  
— GOBIERNO NACIONAL —

**MINISTERIO DE AMBIENTE**

## Acta de Inspección

Siendo las 9:30 am del día 23 de Septiembre de 2020, se dio inicio a la diligencia de inspección referente a Proyecto Nivelación Franco ubicado en el corregimiento de Maribá, distrito de Pedasi, provincia de Los Santos; con el fin de Inspeccionar el área propuesta para el Proyecto de Nivelación Franco.

Firman como constancia la presente acta, a las 9:50 am.

[illegible]