

**DIRECCIÓN DE CONTROL Y ORIENTACION DEL DESARROLLO - HERRERA**

**CERTIFICACION DE USO DE SUELO**

CERTIFICACION N°: 34-2021

FECHA: 18-6-2021

PROVINCIA: HERRERA

DISTRITO: CHITRÉ

CORREGIMIENTO: LA ARENA

UBICACION: PARQUE INDUSTRIAL

1. NOMBRE DEL INTERESADO: REILY RODRÍGUEZ ATENCIO
2. NUMEROS DE FINCAS: 40718 Y 41340, CÓDIGO DE UBICACIÓN: 6002
3. USO DE SUELO VIGENTE: R-R (RESIDENCIAL RURAL).
4. USOS PERMITIDOS:


**R-R RESIDENCIAL RURAL**


SOLO SE PERMITIRA LA CONSTRUCCION, RECONSTRUCCION O MODIFICACION DE EDIFICIOS DESTINADOS A VIVIENDAS UNIFAMILIARES AISLADAS Y LOS USOS COMPLEMENTARIOS A LOS FINES AGRICOLAS DE LA ZONA COMO: GRANEROS, CASETAS, ESTABLOS, GALLINEROS, TANQUES DE AGUA, POZOS, Y PISCINAS, SIEMPRE QUE DICHOS USOS COMPLEMENTARIOS Y SUS ESTRUCTURAS NO CONSTITUYAN PERJUICIOS A LOS VECINOS O AFECTEN EN FORMA ADVERSA EL CARÁCTER RESIDENCIAL AGRICOLA DE LA ZONA.


**OBSERVACIONES GENERALES:** SE CERTIFICA EN BASE AL PLAN NORMATIVO DE CHITRE APROBADO SEGÚN RESOLUCION N°5 DEL 22 DE ABRIL DE 1981.

**NOTAS:**

- \* De proporcionar información falsa, esta certificación se considerará nula.
- \* Esta certificación no es válida si no lleva adjunta la localización regional refrendada por este ministerio.

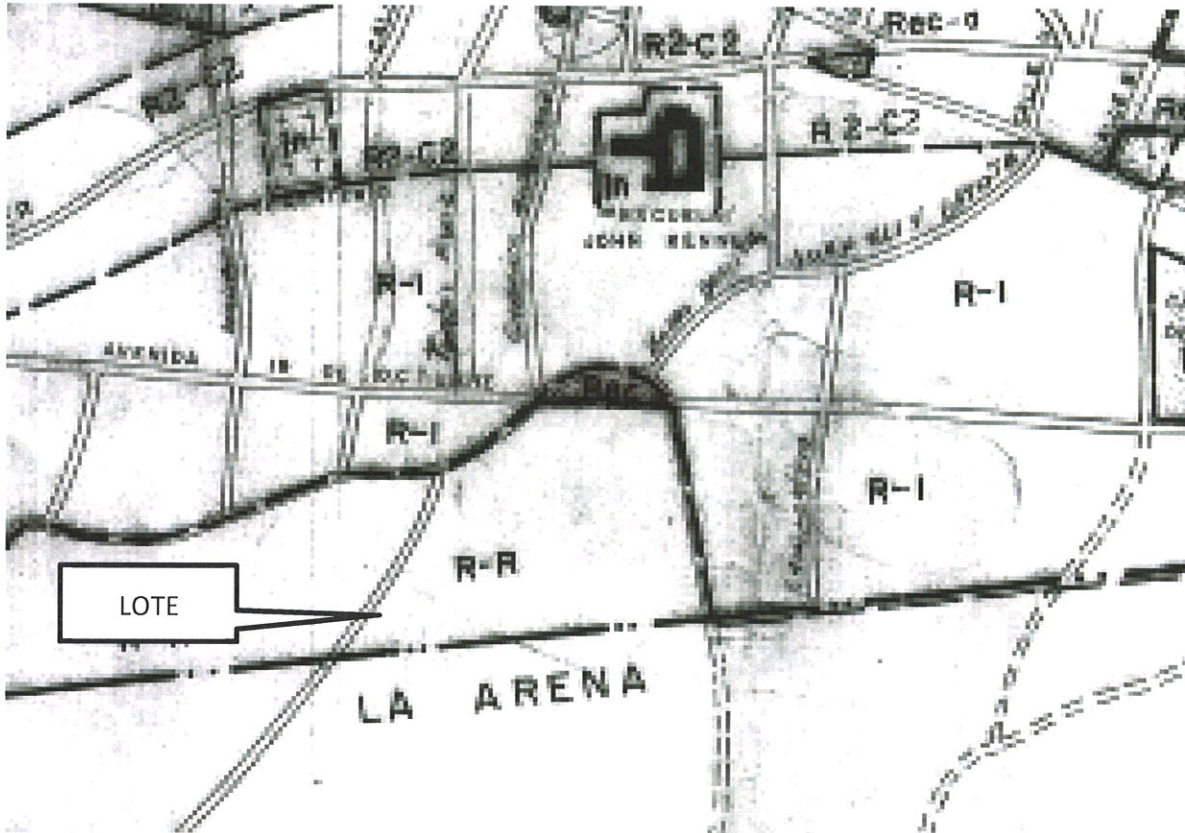
  
ARQ. JOSE DEL C. PEREZ  
JEFE ENCARGADO DE  
ORDENAMIENTO TERRITORIAL  
MIVIOT-HERRERA



  
Vº. Bº. ARQ. REYNIER JIMÉNEZ  
DIRECTOR REGIONAL  
MIVIOT-HERRERA

DIRECCION DE CONTROL Y ORIENTACION DEL DESARROLLO – HERRERA

ATENDIENDO SOLICITUD DEL SEÑOR **REILY RODRÍGUEZ ATENCIO**, CONTROL N°.97-2021 DEL 18-06-2021. CERTIFICACION DE CÓDIGO DE ZONA DEL ÁREA MARCADA EN CROQUIS PRESENTADO, UBICADA EN EL CORREGIMIENTO DE LA ARENA, DISTRITO DE CHITRÉ, PROVINCIA DE HERRERA.



CÓDIGO DE ZONA **R-R (RESIDENCIAL RURAL)**, SEGÚN PLAN NORMATIVO DE LA CIUDAD DE CHITRE, APROBADO MEDIANTE ACUERDO MUNICIPAL No. 5 DE 22 DE ABRIL DE 1981.