

KC

DIRECCIÓN DE ÁREA PROTEGIDAS Y BIODIVERSIDAD

MEMORANDO  
DAPB-0991-2021

**Para:** DOMILUIS DOMÍNGUEZ E.  
Director de Evaluación de Impacto Ambiental



**De:** SHIRLEY BINDER  
Directora de Areas Protegidas y Biodiversidad

*Shirley Binder*

**Asunto:** Entrega de informe técnico sobre evaluación a primera información aclaratoria de EsIA

**Fecha:** lunes 26 de julio de 2021

Por este medio, y en repuesta al MEMORANDO DEEIA-0474-2007-2021, remitimos el respectivo informe técnico, a la evaluación de la primera información aclaratoria del Estudio de Impacto Ambiental, Categoría II titulado: "PLANTA FV CHUMICAL I", promovido por KEIRA DEVELOPMENT INC.

SB/EN/ajm *ajm*



Albrook, Calle Broberg, Edificio 804  
República de Panamá  
Tel.: (507) 500-0855

www.miambiente.gob.pa

## INFORME TÉCNICO DE EVALUACIÓN A PRIMERA INFORMACIÓN ACLARATORIA

Proyecto: “**PLANTA FV CHUMICAL I**”.

Ubicación: **Corregimiento de Urracá, distrito de Santiago, Provincia de Veraguas.**

No. de Expediente: **DEIA-II-E-038-2021**


Promotor: **Keira Development INC.**

Luego de la evaluación de la primera información aclaratoria del proyecto “**PLANTA FV CHUMICAL I**”, que comprende un Estudio de Impacto Ambiental Categoría II, ubicado en el corregimiento de Urracá, distrito de Santiago, provincia de Veraguas, cuyo promotor es **Keira Development INC.**

Remitimos los siguientes comentarios:

- Informamos que el Plan de Rescate y Reubicación de Fauna y Flora Silvestre debe ser presentado para su evaluación, al Departamento de Biodiversidad de la Dirección de Áreas Protegidas y Biodiversidad, del Ministerio de Ambiente, de acuerdo a lo establecido en el Artículo I de la Resolución AG- 0292- 2008 "*Por la cual se establecen los requisitos para los Planes de Rescate y Reubicación de Fauna y Flora Silvestre*". Una vez emitida la Resolución de aprobación del EsIA.
- Antes de iniciar las obras en campo el Plan de Rescate y Reubicación de Fauna y Flora Silvestre debe estar **aprobado** por la Dirección de Áreas Protegidas y Biodiversidad.
- Las especies Cedro amargo (*Cedrela odorata*) y Roble de Sabana (*Tabebuia rosea*) deben ser contempladas en las reforestaciones de compensación ecológica ya que ambas se encuentran amenazadas por legislación nacional e internacional, de tal manera que se evite su reducción poblacional en el medio silvestre.
- El resto de las observaciones realizadas al mencionado EIA fueron respondidas eficientemente.

Técnico evaluador:

  
Biólogo

**CIENCIAS BIOLÓGICAS**  
Adrián A. Jiménez M.  
C.T. Idoneidad N° 709

HC

**VICEMINISTERIO DE ORDENAMIENTO TERRITORIAL  
DIRECCIÓN DE INVESTIGACION TERRITORIAL**

Panamá, 27 de julio de 2021

N° 14.1204-122-2021

Ingeniera  
**ANALILIA CASTILLERO**  
Jefa Departamento de Evaluación  
de Estudios de Impacto Ambiental  
**MINISTERIO DE AMBIENTE**  
E. S. D.

Ingeniera Castillero:


 <b>REPÚBLICA DE PANAMÁ</b> — GOBIERNO NACIONAL —	<b>MINISTERIO DE AMBIENTE</b>
<b>DIRECCIÓN DE EVALUACIÓN DE IMPACTO AMBIENTAL</b>	
<b>RECIBIDO</b>	
Por: <u>Sauvris</u>	
Fecha: <u>28/7/2021</u>	
Hora: <u>3:50 pm</u>	

Damos respuesta a nota **DEIA-DEEIA-UAS-0132, 0135-2021**, adjuntando respuesta a la información complementaria del Estudio de Impacto Ambiental del proyecto:

1. **"PROYECTO DE CONSTRUCCIÓN DE UNA CENTRAL TÉRMICA DE CICLO COMBINADO DE 670 MW"**, Expediente DEIA-III-E-043-2021.
2. **"PLANTA FV CHUMICAL I"**, Expediente DEIA-II-E-038-2021.

Atentamente,

  
**Arq. LOURDES DE LORE**  
Directora de Investigación Territorial

 <b>REPÚBLICA DE PANAMÁ</b> — GOBIERNO NACIONAL —	<b>MINISTERIO DE VIVIENDA Y ORDENAMIENTO TERRITORIAL</b>
<b>DIRECCIÓN DE INVESTIGACIÓN TERRITORIAL</b>	

Adj. Lo Indicado.


Ldel/

  
28/7/21

**MINISTERIO DE VIVIENDA Y ORDENAMIENTO TERRITORIAL  
VICE-MINISTERIO DE ORDENAMIENTO TERRITORIAL  
DIRECCIÓN DE INVESTIGACIÓN TERRITORIAL  
DEPARTAMENTO DE MEDIO AMBIENTE**

Comentarios a la primera información aclaratoria del Estudio de Impacto Ambiental, Categoría II del proyecto titulado **“PLANTA FV CHUMICAL I”**. Expediente: DEIA- II-E-038-2021, a desarrollarse en el corregimiento Urracá, distrito de Santiago, provincia de Veraguas, solicitado conforme a nota DEIA- DEEIA-UAS-0135-2007-2021.

La primera nota aclaratoria comprende catorce (14) puntos con sus preguntas las cuales no fueron formuladas por nuestra Unidad Ambiental y no tenemos comentarios al respecto. Los Folios Reales 28760, 13127, 17000 y 28433 están contenidos en la Resolución 5-2020 de 15 de enero de 2020 y la Resolución 20-2020 del 22 de enero de 2020 respectivamente las cuales aprueban la propuesta de uso de suelo, zonificación contenidos en el Esquema de Ordenamiento Territorial denominado FOTO VOLTAICA CHUMIAL I. El promotor deberá cumplir con lo dispuesto en dichas resoluciones.

  
Ing. Agr. M. Sc. Aurora H. Sánchez.  
Unidad Ambiental Sectorial  
23 de julio de 2021  
a/s



  
Vo. Bo. Arq. Lourdes de Loré  
Directora de Investigación Territorial