

VERIFICACIÓN DE REGISTRO PARA CONSULTOR - PERSONA NATURAL

Consultor Natural (Nombre)	Registro de Inscripción	Último Registro de Actualización	ESTADO DE REGISTRO		
			Actualizado	No Actualizado	Inhabilitado
Jose A. Díaz	IAR-057-99	ARC-059-2019	✓		
Gabriela Cáceres	IAR-103-08	ARC-060-2904-2019	✓		

ESTUDIO DE IMPACTO AMBIENTAL PRESENTADO:

Nombre del Estudio de Impacto Ambiental: Diseño y Construcción de la Rehabilitación y Ensanche de la Carretera Pedregal – Gonzalillo – Transistmica: Secciones Complementarias II

Corregimiento: corregimientos de Ernesto Córdoba Campos y Las Cumbres

Distrito: Panamá.

Municipio: Panamá

Categoría: I

PROMOTOR

Nombre: Ministerio de Obras Públicas

Dirección de Contacto:

APODERADO LEGAL DE LA EMPRESA

Nombre: RAFAEL JOSÉ SABONGE VILLAR


Dirección de Contacto:

Cédula: 8-721-2041

Observaciones:

Departamento de Gestión de Impacto Ambiental

Gestor de Impacto Ambiental (Responsable de la Verificación)

Nombre	Jennifer Domínguez
Firma	
Fecha de Verificación	5/02/2020

Departamento de Evaluación de Estudios de Impacto Ambiental

Evaluador de Estudios de Impacto Ambiental (Solicitante de la verificación)

Nombre	
Firma	
Fecha de Verificación	



Departamento de Gestión de Impacto Ambiental

DIRECCIÓN REGIONAL DE PANAMÁ
SECCIÓN DE EVALUACIÓN DE ESTUDIOS DE IMPACTO AMBIENTAL

78

INFORME SECRETARIAL

FECHA: 06 de febrero de 2020

DESTINATARIO: A quien concierne

EXPEDIENTE: DRPN-I-F-008-2020

Asunto: Traslado de la Sección de Verificación del Desempeño Ambiental a la Sección de Evaluación de Estudios de Impacto Ambiental

Informo que según Notificación de Asignación de Funciones OIRH 051-2020 con fecha del 03 de Febrero de 2020 recibida en el día hoy, donde se me asigna como Jefe de la Sección de Evaluación de Estudios de Impacto Ambiental, asumo a partir de la fecha con la responsabilidad de dicha asignación, el trámite de admisión y evaluación del Estudio de Impacto ambiental categoría I denominado **“DISEÑO Y CONSTRUCCIÓN DE LA REHABILITACIÓN Y ENSANCHE DE LA CARRETERA PEDREGAL – GONZALILLO–TRANSÍSTMICA: SECCIONES COMPLEMENTARIAS II”** cuyo promotor es **MINISTERIO DE OBRAS PÚBLICAS.**, ubicado en corregimientos de Ernesto Córdoba Campos y Las Cumbres, distrito y provincia de Panamá, el cual fue recibido día 17 de enero de 2020

Atentamente,

KARLA GONZÁLEZ

Jefa de la Sección de Evaluación
de Estudios de Impacto Ambiental

**VICEMINISTERIO DE ORDENAMIENTO TERRITORIA
DIRECCIÓN DE CONTROL Y ORIENTACION DEL DESARROLLO**

Panamá, 23 de diciembre de 2019

Nota N^a: 14.1102-787-2019

Señores

CONSTRUCTORA MECO, S.A.

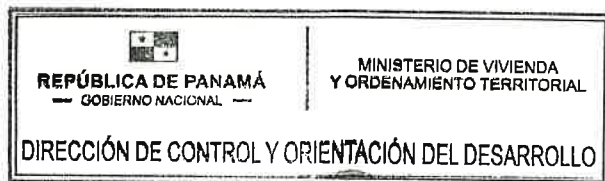
E. S. M.

Estimados Señores:

Con relación al trámite solicitado ante esta Dirección, corregido y presentado nuevamente el día de hoy, donde nos solicita certificación de código de zona para el Folio Real N°18974, Sector Herradura Sur la Cabima, ubicado en el Vía Transistmica, Corregimiento Alcalde Díaz, Distrito de Panamá, al respecto le informamos lo siguiente:

El Folio Real señalado en su misiva, carece de un código de zona asignado.

Atentamente,



ARQ. LOURDES DE LORE
DIRECTORA NACIONAL DE CONTROL Y
ORIENTACIÓN DEL DESARROLLO

Ldel//IR
CONTROL N°1340—2019

**VICEMINISTERIO DE ORDENAMIENTO TERRITORIAL
DIRECCIÓN DE CONTROL Y ORIENTACION DEL DESARROLLO**

Panamá, 23 de diciembre de 2019

Nota N^a: 14.1102-789-2019

Señores

CONSTRUCTORA MECO, S.A.

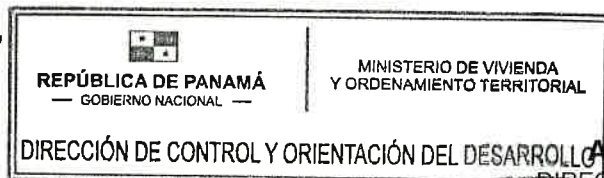
E. S. M.

Estimados Señores:

Con relación al trámite solicitado ante esta Dirección, corregido y presentado nuevamente el día de hoy , donde nos solicita certificación de código de zona para el RETORNO 7K+700, ubicado en el Vía Panamá Norte, Corregimiento Ernesto Córdoba Campos, Distrito de Panamá, al respecto le informamos lo siguiente:

El área señalada en su misiva, carece de un código de zona asignado.

Atentamente,





ARQ. LOURDES DE LORE
DIRECTORA NACIONAL DE CONTROL Y
ORIENTACIÓN DEL DESARROLLO

Ldel//IR
CONTROL N°1341—2019

**VICEMINISTERIO DE ORDENAMIENTO TERRITORIAL
DIRECCIÓN DE CONTROL Y ORIENTACION DEL DESARROLLO**

Panamá, 23 de diciembre de 2019

Nota N^a: 14.1102-790-2019

Señores

CONSTRUCTORA MECO, S.A.

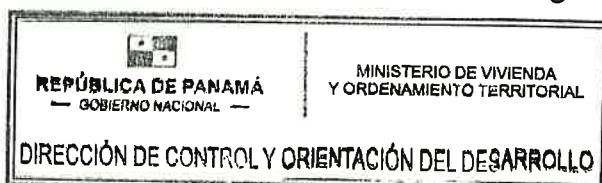
E. S. M.


Estimados Señores:

Con relación al trámite solicitado ante esta Dirección, corregido y presentado nuevamente el día de hoy, donde nos solicita certificación de código de zona para el RETORNO 8K+800, ubicado en el Vía Panamá Norte, Corregimiento Ernesto Córdoba Campos, Distrito de Panamá, al respecto le informamos lo siguiente:

El área señalada en su misiva, carece de un código de zona asignado.

Atentamente,




ARQ. LOURDES DE LORE
DIRECTORA NACIONAL DE CONTROL Y
ORIENTACIÓN DEL DESARROLLO

LdeL//IR
CONTROL N°1342—2019

**VICEMINISTERIO DE ORDENAMIENTO TERRITORIA
DIRECCIÓN DE CONTROL Y ORIENTACION DEL DESARROLLO**

Panamá, 23 de diciembre de 2019

Nota N^º: 14.1102-785-2019

Señores

CONSTRUCTORA MECO, S.A.

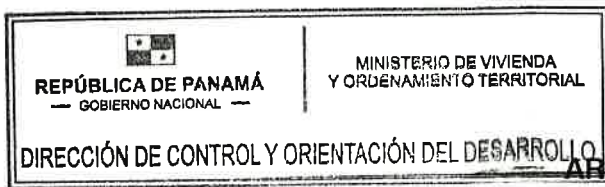
E. S. M.

Estimados Señores:

Con relación al trámite solicitado ante esta Dirección, corregido y presentado nuevamente el día de hoy, donde nos solicita certificación de código de zona para los polígonos, ubicada en el Vía Panamá Norte, Sector de Tierra Prometida, Corregimiento Ernesto Córdoba Campos, Distrito de Panamá, al respecto le informamos lo siguiente:

El tramo señalado en su misiva, carece de un código de zona asignado.

Atentamente,



ARQ. LOURDES DE LORE
DIRECTORA NACIONAL DE CONTROL Y
ORIENTACIÓN DEL DESARROLLO

LdeL//IR
CONTROL N°1338—2019

**VICEMINISTERIO DE ORDENAMIENTO TERRITORIA
DIRECCIÓN DE CONTROL Y ORIENTACION DEL DESARROLLO**

Panamá, 23 de diciembre de 2019

Nota N^a: 14.1102-786-2019

Señores

CONSTRUCTORA MECO, S.A.

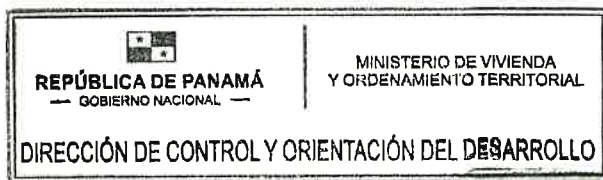
E. S. M.

Estimados Señores:

Con relación al trámite solicitado ante esta Dirección, corregido y presentado el día de hoy, donde nos solicita certificación de código de zona para el RETORNO 3K+800, ubicado en el Vía Panamá Norte, Corregimiento Ernesto Córdoba Campos, Distrito de Panamá, al respecto le informamos lo siguiente:

Los Folios Reales señalados en su misiva, carece de un código de zona asignado.

Atentamente,




ARQ. LOURDES DE LORE
DIRECTORA NACIONAL DE CONTROL Y
ORIENTACIÓN DEL DESARROLLO

LdeL//IR
CONTROL N°1339—2019



CONSTRUYENDO PROGRESO

72

Panamá, 23 de diciembre de 2019.

Nota: MPA-AE-PA-658-19

Arquitecta

Lourdes de Lore

Directora Nacional de Control y Orientación del Desarrollo

Ministerio de Vivienda y Ordenamiento Territorial

Ciudad

Referencia: Diseño y Construcción de la Rehabilitación y Ensanche de la Carretera Pedregal-Gonzalillo-Transistmica.

Asunto: Solicitud de Certificación de Uso de Suelo.

Arquitecta de Lore:

Reciba un cordial saludo y deseos de éxitos en las gestiones que realiza como Directora Nacional de Control y Orientación del Desarrollo del Ministerio de Vivienda y Ordenamiento Territorial.

Por este medio, Yo, Roberto Hernández Medina, apoderado especial de la empresa Constructora Meco, S.A. (subcontratista del Ministerio de Obras Públicas, promotor del proyecto), portador de la cédula de identidad personal No. 8-459-961, tengo a bien solicitar la certificación de uso de suelo de la siguiente área del proyecto de la referencia, como requisito del Ministerio de Ambiente como parte del estudio de impacto ambiental cuyo promotor es el Ministerio de Obras Públicas (MOP).

1. Sector Herradura Sur la Cabina, carretera vía Transistmica, corregimiento, provincia y distrito de Panamá, Corregimiento Las Cumbres, 1,200 metros lineales para la construcción de un paso vehicular a desnivel que tiene función de retorno vehicular. (Finca N°18974).

Los puntos requeridos se encuentran ubicados en la provincia y distrito de Panamá, Corregimiento Las Cumbres, Díaz. Para su conocimiento hacemos entrega de la comunicación requerida para la obtención de Certificación de Uso de Suelo, de (1 croquis y un plano catastral) detallando el lugar exacto (según documento gráfico de zonificación) y la ubicación del proyecto.

En el caso de requerir realizar consultas adicionales o aclaraciones al respecto de la solicitud, pueden comunicarse con la Ing. Isabel Murillo al celular 6948 2912 o al correo isabel.murillo@constructorameco.com.

En espera de una pronta atención y respuesta a lo solicitado, Sin más. Atentamente,

David Santos

Ingeniero Superintendente

Constructora Meco, S.A

Adjunto: Lo Indicado

C: Archivos

MINISTERIO DE ORDENAMIENTO TERRITORIAL
DIRECCION NACIONAL DE CONTROL Y ORIENTACION DEL
DESARROLLO

NO. DE CONTROL **PA-1340-19**

FECHA: **23-12-19**

RECIBIDO POR: **[Firma]**

www.constructorameco.com

Tel: (507) 314-3100 • Fax: (507) 314-0634

• Balboa, Ancón calle Tabernilla, edificio 780, pasando el Teatro Balboa. Panamá.



CONSTRUYENDO PROGRESO



Panamá, 23 de diciembre de 2019.

Nota: MPA-AE-PA-660-19

Arquitecta

Lourdes de Lore

Directora Nacional de Control y Orientación del Desarrollo

Ministerio de Vivienda y Ordenamiento Territorial

Ciudad

Referencia: Diseño y Construcción de la Rehabilitación y Ensanche de la Carretera Pedregal-Gonzalillo-Transísmica.

Asunto: Solicitud de Certificación de Uso de Suelo.

Arquitecta de Lore:

Reciba un cordial saludo y deseos de éxitos en las gestiones que realiza como Directora Nacional de Control y Orientación del Desarrollo del Ministerio de Vivienda y Ordenamiento Territorial.


Por este medio, Yo, Roberto Hernández Medina, apoderado especial de la empresa Constructora Meco, S.A. (subcontratista del Ministerio de Obras Públicas, promotor del proyecto), portador de la cédula de identidad personal No. 8-459-961, tengo a bien solicitar la certificación de uso de suelo de la siguiente área del proyecto de la referencia, como requisito del Ministerio de Ambiente como parte del estudio de impacto ambiental cuyo promotor es el Ministerio de Obras Públicas (MOP).

3. Retorno 3K+800, corregimiento Ernesto Córdoba Campos, que tiene como función la construcción de retorno vehicular. (Finca N°128703), (Finca N°130316), (Finca N°128701).

Los puntos requeridos se encuentran ubicados en la provincia y distrito de Panamá, corregimiento Ernesto Córdoba Campos. Para su conocimiento hacemos entrega de la comunicación requerida para la obtención de Certificación de Uso de Suelo, de (1 croquis y un plano catastral) detallando el lugar exacto (según documento gráfico de zonificación) y la ubicación del proyecto.

En el caso de requerir realizar consultas adicionales o aclaraciones al respecto de la solicitud, pueden comunicarse con la Ing. Isabel Murillo al celular 6948 2912 o al correo isabel.murillo@constructorameco.com.

En espera de una pronta atención y respuesta a lo solicitado, Sin más. Atentamente,


David Santos
Ingeniero Superintendente
Constructora Meco, S.A

Adjunto: Lo Indicado
C: Archivos

VICEMINISTERIO DE ORDENAMIENTO TERRITORIAL
DIRECCION NACIONAL DE CONTROL Y ORIENTACION DEL
DESARROLLO

No. de CONTROL

FECHA:

RECIBIDO POR

Adj. 1339-19

23-12-19



www.constructorameco.com

Tel: (507) 314-3100 • Fax: (507) 314-0634

• Balboa, Ancón calle Tabernilla, edificio 780, pasando el Teatro Balboa. Panamá.

Panamá, 23 de diciembre de 2019.

Nota: MPA-AE-PA-662-19

Arquitecta
Lourdes de Lore
Directora Nacional de Control y Orientación del Desarrollo
Ministerio de Vivienda y Ordenamiento Territorial
Ciudad

Referencia: Diseño y Construcción de la Rehabilitación y Ensanche de la Carretera Pedregal-Gonzalillo-Transistmica.

Asunto: Solicitud de Certificación de Uso de Suelo.

Arquitecta de Lore:

Reciba un cordial saludo y deseos de éxitos en las gestiones que realiza como Directora Nacional de Control y Orientación del Desarrollo del Ministerio de Vivienda y Ordenamiento Territorial.


Por este medio, Yo, Roberto Hernández Medina, apoderado especial de la empresa Constructora Meco, S.A. (subcontratista del Ministerio de Obras Públicas, promotor del proyecto), portador de la cédula de identidad personal No. 8-459-961, tengo a bien solicitar la certificación de uso de suelo de la siguiente área del proyecto de la referencia, como requisito del Ministerio de Ambiente como parte del estudio de impacto ambiental cuyo promotor es el Ministerio de Obras Públicas (MOP).

4. Sector de Tierra Prometida, corregimiento Las Cumbres, al norte 153.53 metros lineales y al sur 121.49 metros lineales, que tienen como función la construcción de ramales de acceso y salida del puente vehicular superior. (Finca N°174547), Finca N°310487) (Finca N°310488), (Finca N°290128).

Los puntos requeridos se encuentran ubicados en la provincia y distrito de Panamá, corregimiento Ernesto Córdoba Campos. Para su conocimiento hacemos entrega de la comunicación requerida para la obtención de Certificación de Uso de Suelo, de (1 croquis y un plano catastral) detallando el lugar exacto (según documento gráfico de zonificación) y la ubicación del proyecto.

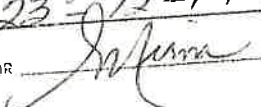
En el caso de requerir realizar consultas adicionales o aclaraciones al respecto de la solicitud, pueden comunicarse con la Ing. Isabel Murillo al celular 6948 2912 o al correo isabel.murillo@constructorameco.com.

En espera de una pronta atención y respuesta a lo solicitado, Sin más. Atentamente,


David Santos
Ingeniero Superintendente
Constructora Meco, S.A

Adjunto: Lo Indicado
C: Archivos

VICE MINISTERIO DE ORDENAMIENTO TERRITORIAL
DIRECCION NACIONAL DE CONTROL Y ORIENTACION DEL DESARROLLO

No. DE CONTROL: 04.1338-19
FECHA: 23-12-19
REVISADO POR: 

www.constructorameco.com

Tel: (507) 314-3100 • Fax: (507) 314-0634

• Balboa, Ancón calle Tabernilla, edificio 780, pasando el Teatro Balboa. Panamá.



CONSTRUYENDO PROGRESO

Panamá, 23 de diciembre de 2019.

Nota: MPA-AE-PA-661-19

Arquitecta

Lourdes de Lore

Directora Nacional de Control y Orientación del Desarrollo

Ministerio de Vivienda y Ordenamiento Territorial

Ciudad

Referencia: Diseño y Construcción de la Rehabilitación y Ensanche de la Carretera Pedregal-Gonzalillo-Transistmica.

Asunto: Solicitud de Certificación de Uso de Suelo.

Arquitecta de Lore:

Reciba un cordial saludo y deseos de éxitos en las gestiones que realiza como Directora Nacional de Control y Orientación del Desarrollo del Ministerio de Vivienda y Ordenamiento Territorial.

Por este medio, Yo, Roberto Hernández Medina, apoderado especial de la empresa Constructora Meco, S.A. (subcontratista del Ministerio de Obras Públicas, promotor del proyecto), portador de la cédula de identidad personal No. 8-459-961, tengo a bien solicitar la certificación de uso de suelo de la siguiente área del proyecto de la referencia, como requisito del Ministerio de Ambiente como parte del estudio de impacto ambiental cuyo promotor es el Ministerio de Obras Públicas (MOP).

4. Retorno 8K+800, corregimiento Ernesto Córdoba Campos, que tiene como función la construcción de retorno vehicular. (Finca N°295796), (Finca N°295791).

Los puntos requeridos se encuentran ubicados en la provincia y distrito de Panamá, corregimiento Ernesto Córdoba Campos. Para su conocimiento hacemos entrega de la comunicación requerida para la obtención de Certificación de Uso de Suelo, de (1 croquis y un plano catastral) detallando el lugar exacto (según documento gráfico de zonificación) y la ubicación del proyecto.

En el caso de requerir realizar consultas adicionales o aclaraciones al respecto de la solicitud, pueden comunicarse con la Ing. Isabel Murillo al celular 6948 2912 o al correo isabel.murillo@constructorameco.com.

En espera de una pronta atención y respuesta a lo solicitado, Sin más. Atentamente,

David Santos

Ingeniero Superintendente
Constructora Meco, S.A

Adjunto: Lo Indicado
C: Archivos

MINISTERIO DE ORDENAMIENTO TERRITORIAL
DIRECCIÓN NACIONAL DE CONTROL Y ORIENTACIÓN DEL
DESARROLLO

NO DE CONTROL

FECHA:

RECIBIDO POR

www.constructorameco.com

Tel: (507) 314-3100 • Fax: (507) 314-0634

• Balboa, Ancón calle Tabernilla, edificio 780, pasando el Teatro Balboa. Panamá.

Panamá, 23 de diciembre de 2019.

Nota: MPA-AE-PA-659-19

Arquitecta
Lourdes de Lore
Directora Nacional de Control y Orientación del Desarrollo
Ministerio de Vivienda y Ordenamiento Territorial
Ciudad

Referencia: Diseño y Construcción de la Rehabilitación y Ensanche de la Carretera Pedregal-Gonzállo-Transistmica.

Asunto: Solicitud de Certificación de Uso de Suelo.

Arquitecta de Lore:

Reciba un cordial saludo y deseos de éxitos en las gestiones que realiza como Directora Nacional de Control y Orientación del Desarrollo del Ministerio de Vivienda y Ordenamiento Territorial.

Por este medio, Yo, Roberto Hernández Medina, apoderado especial de la empresa Constructora Meco, S.A. (subcontratista del Ministerio de Obras Públicas, promotor del proyecto), portador de la cédula de identidad personal No. 8-459-961, tengo a bien solicitar la certificación de uso de suelo de la siguiente área del proyecto de la referencia, como requisito del Ministerio de Ambiente como parte del estudio de impacto ambiental cuyo promotor es el Ministerio de Obras Públicas (MOP).

2. Retorno 7K+700, corregimiento Las Cumbres, que tiene como función la construcción de retornos vehiculares derecha e izquierda. (Fincas N°164673), (Finca N°168056), (Finca N°96050), (Finca N°293152).

Los puntos requeridos se encuentran ubicados en la provincia y distrito de Panamá, corregimiento Las Cumbres, provincia y distrito de Panamá. Para su conocimiento hacemos entrega de la comunicación requerida para la obtención de Certificación de Uso de Suelo, de (1 croquis y un plano catastral) detallando el lugar exacto (según documento gráfico de zonificación) y la ubicación del proyecto.

En el caso de requerir realizar consultas adicionales o aclaraciones al respecto de la solicitud, pueden comunicarse con la Ing. Isabel Murillo al celular 6948 2912 o al correo isabel.murillo@constructorameco.com.

En espera de una pronta atención y respuesta a lo solicitado, Sin más. Atentamente,


David Santos
Ingeniero Superintendente
Constructora Meco, S.A

Adjunto: Lo Indicado
C: Archivos

VICEMINISTERIO DE ORDENAMIENTO TERRITORIAL
DIRECCION NACIONAL DE CONTROL Y ORIENTACION DEL
DESARROLLO

No. DE CONTROL

FECHA:

RECIBIDO POR:




www.constructorameco.com

Tel: (507) 314-3100 • Fax: (507) 314-0634

• Balboa, Ancón calle Tabernilla, edificio 780, pasando el Teatro Balboa. Panamá.