

## **8. Descripción del ambiente socioeconómico.**

Este Capítulo presenta la línea base socioeconómica y cultural del Área de Estudio Socioeconómica del proyecto “**LOCALES COMERCIALES (CARNES DON CHACHI)**”.

La descripción del ambiente socioeconómico se basa en información obtenida a partir de la recopilación y análisis las encuestas hechas en las áreas vecinas al proyecto.

El propósito de este capítulo es presentar las características y condiciones generales de la población existente en el Área de Estudio Socioeconómico, así como sus percepciones generales acerca del Proyecto.

### **8.1. Uso actual de la tierra en sitios colindantes**

El Proyecto “**LOCALES COMERCIALES (CARNES DON CHACHI)**”, se construirá en una zona cercana a residencial Villa Nidia y frente a una de las vías mas utilizadas por las personas del corregimiento de San Martín de Porres.

### **8.2. Características de la población (nivel cultural y educativo).**

No aplica para los EsIA Categoría I, según lo contemplado en el Artículo 26 del Decreto Ejecutivo 123 del 14 de agosto de 2009.

#### **8.2.1. Índices demográficos, sociales y económicos.**

No aplica para los EsIA Categoría I, según lo contemplado en el Artículo 26 del Decreto Ejecutivo 123 del 14 de agosto de 2009.

#### **8.2.2. Índice de mortalidad y morbilidad.**

No aplica para los EsIA Categoría I, según lo contemplado en el Artículo 26 del Decreto Ejecutivo 123 del 14 de agosto de 2009.

#### **8.2.3. Índice de ocupación laboral y otros similares que aporten información relevante sobre la calidad de vida de las comunidades afectadas.**

No aplica para los EsIA Categoría I, según lo contemplado en el Artículo 26 del Decreto Ejecutivo 123 del 14 de agosto de 2009.

#### **8.2.4. Equipamiento, servicios, obras de infraestructura y actividades económicas.**

No aplica para los EsIA Categoría I, según lo contemplado en el Artículo 26 del Decreto Ejecutivo 123 del 14 de agosto de 2009.

**Cuadro N°8.1.**  
**Fotos de los alrededores del proyecto**



**Residencial Fase I**



**Residencial Fase II**

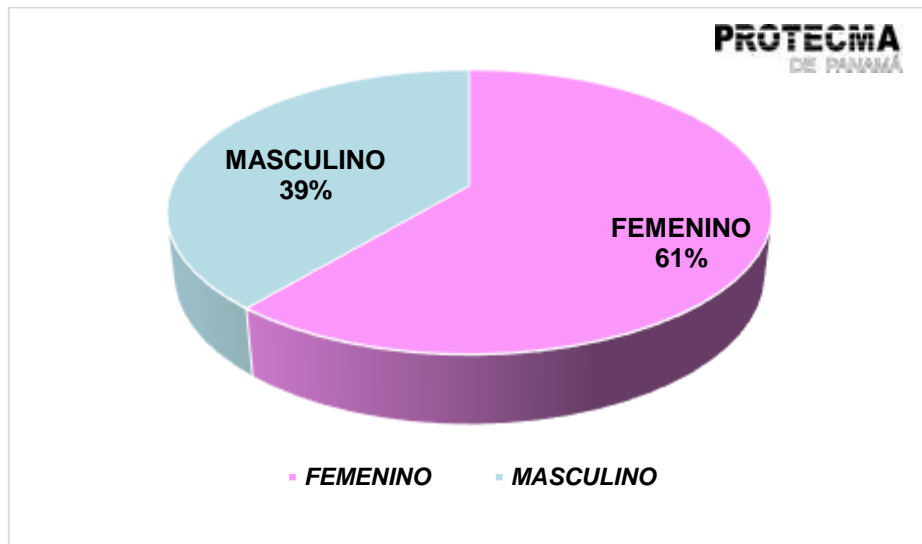
Fuente: fotografías tomadas por el equipo consultor.

**8.3. Percepción local sobre el proyecto, obra o actividad (a través del plan de participación ciudadana).**

El día 21 de mayo de 2021 se aplicaron las encuestas para conocer la percepción que tiene los residentes del área acerca del proyecto, se aplicaron encuestas a personas residentes en el Residencial Villa Nidia Fase I y fase II.

Se realizaron un total de 18 encuestas a personas de ambos sexos, todos mayores de edad, obteniéndose resultados que a continuación detallamos. Además de las encuestas se realizaron entrevistas con los vecinos del área. Anexo N°11 corresponde a las encuestas aplicadas.

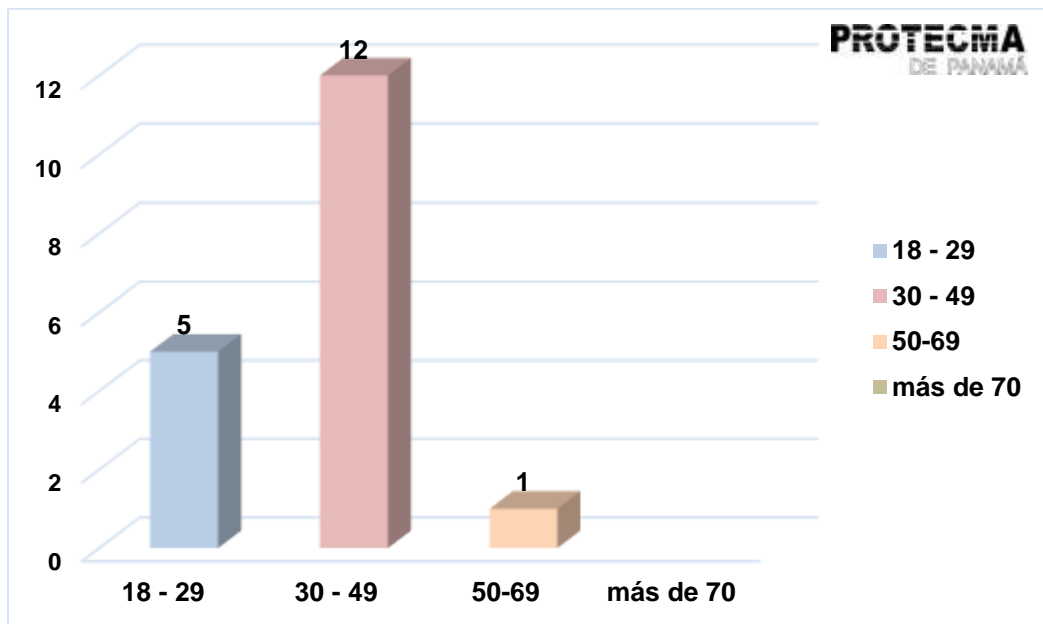
**Gráfica N°8.1**  
**Sexo de los encuestados**



De las 18 encuestas aplicadas, un total de 11 (61%) correspondían al sexo femenino, en tanto 7 personas (39%) eran del sexo masculino.

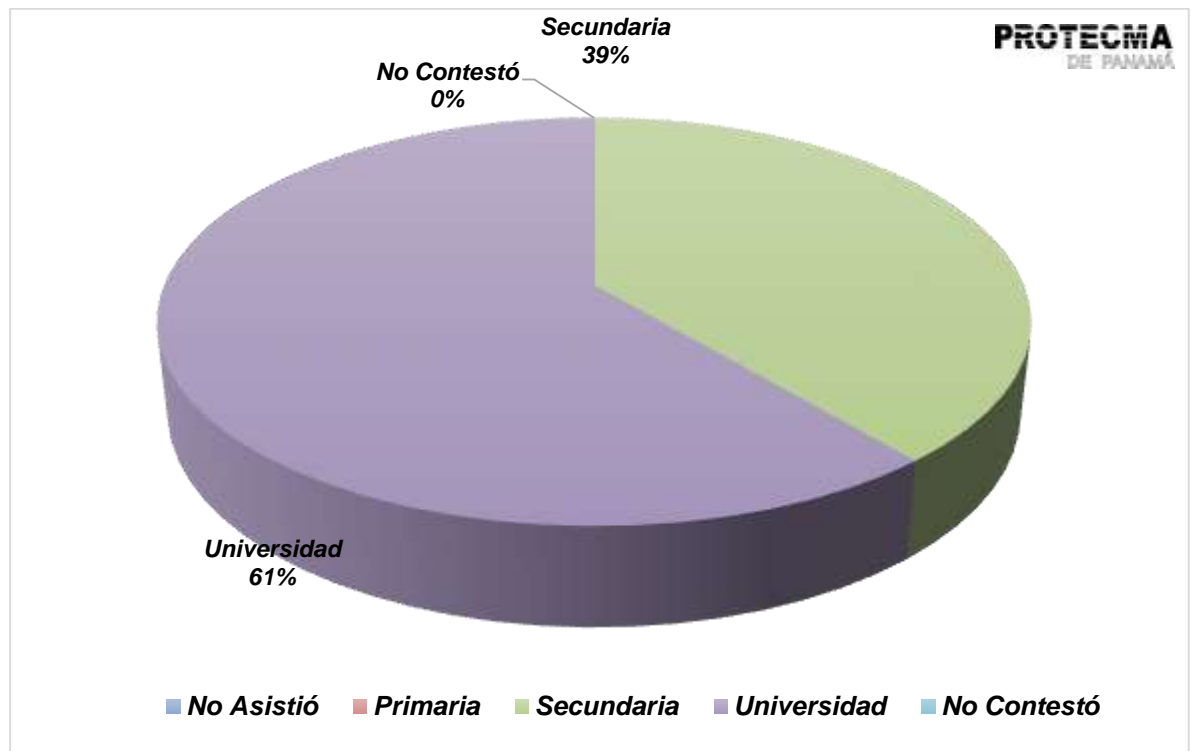
En cuanto al tema relacionado con la edad de los encuestados, los rangos definidos fueron de 18 a 29 años; 30 a 49 años; 50 a 69 años y 70 a 89 años.

**Gráfica N°8.2**  
**Edad de los encuestados.**



El mayor número de los encuestados se encontraban en el rango de edades comprendidas entre los 30 a 49 años representando el 66.7 %; seguido por el rango entre los 18 a 29 años de edad representando el 27.8 %, mientras que 1 de los encuestados se encontraban en el rango entre los 50 y 69 años.

**Gráfica N°8.3**  
**Nivel de escolaridad de los encuestados.**



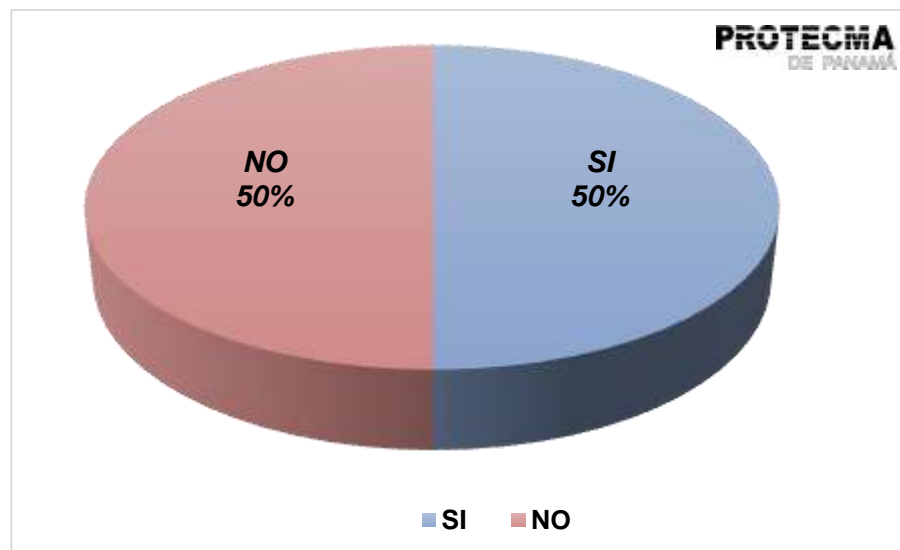
En lo referente al nivel de escolaridad, tomando como base los resultados de la encuesta, podemos señalar que la mayoría de los encuestados indicaron haber alcanzado el nivel de educación universitario representado por 10 personas lo equivalente al 61 %; mientras que 7 personas señalaron haber logrado alcanzar un nivel secundario lo equivalente al 39 %.

Las encuestas detallan ocho (8) preguntas, en las cuales los encuestados demuestran su conocimiento ante el desarrollo del nuevo Proyecto “**LOCALES COMERCIALES (CARNES DON CHACHI)**”.

Las preguntas fueron las siguientes:

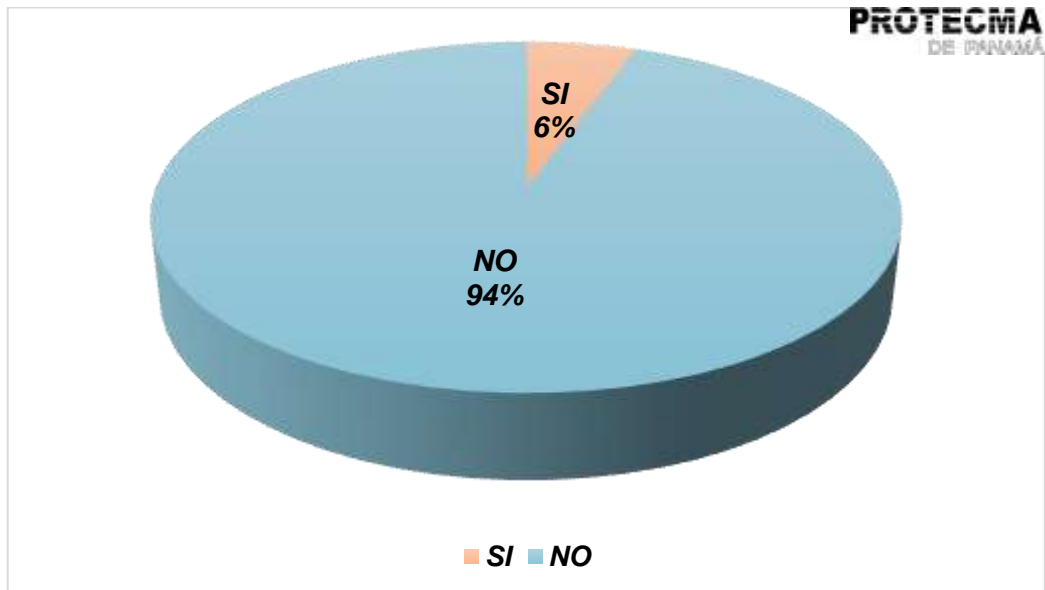
**Pregunta N°1.** Tiene usted conocimiento del proyecto, a desarrollarse en su comunidad. De las cuales respondieron 9 personas no tenían conocimiento y 9 respondieron sí tener conocimiento del desarrollo del proyecto.

**Gráfica N°8.4.**  
**Pregunta N°1**  
**¿Tiene usted conocimiento del proyecto?**



**Pregunta N° 2.** ¿Considera que el Proyecto causará daños a usted o a su propiedad? De los 18 encuestados, diecisiete personas (17) respondieron que no los afectaría representando el 94% de los encuestados, mientras que 1 (6 %) respondieron que sí les afectaría.

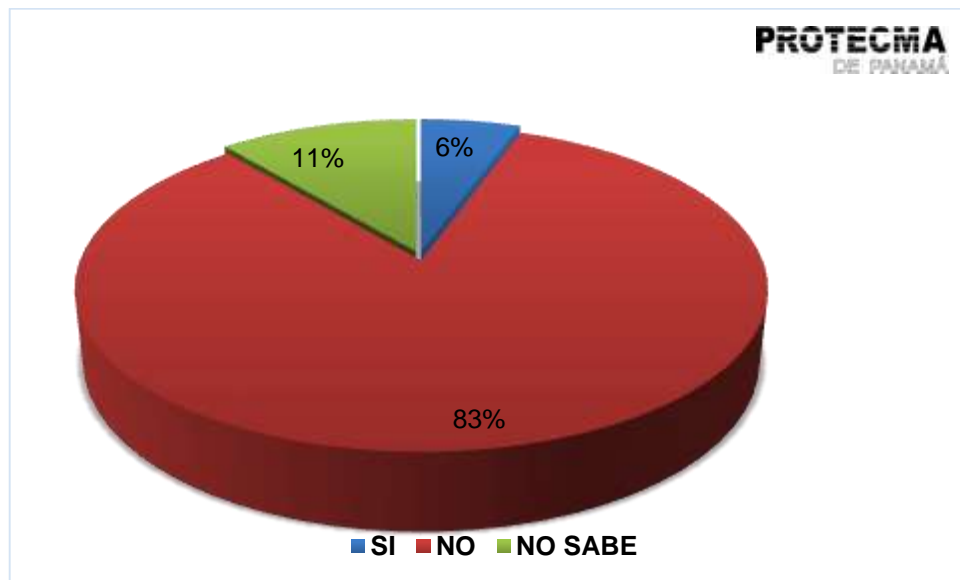
**Gráfica N°8.5.**  
**Pregunta N°2**  
**¿Considera que la instalación del proyecto, causará daños a usted o su propiedad?**



**Pregunta N°3.** Cree usted que este proyecto puede afectar el ambiente.

En base a esta interrogante, el mayor número de encuestados, es decir quince (15) personas respondieron que consideraban que no afectaría ambientalmente el desarrollo de la obra (83 %); en tanto 1 personas señaló que si afectaba el ambiente (11 %), mientras que dos (2) persona respondieron que no sabían o desconocía si se afectaría el ambiente. En la siguiente gráfica se ilustra el porcentaje correspondiente a las respuestas a la pregunta.

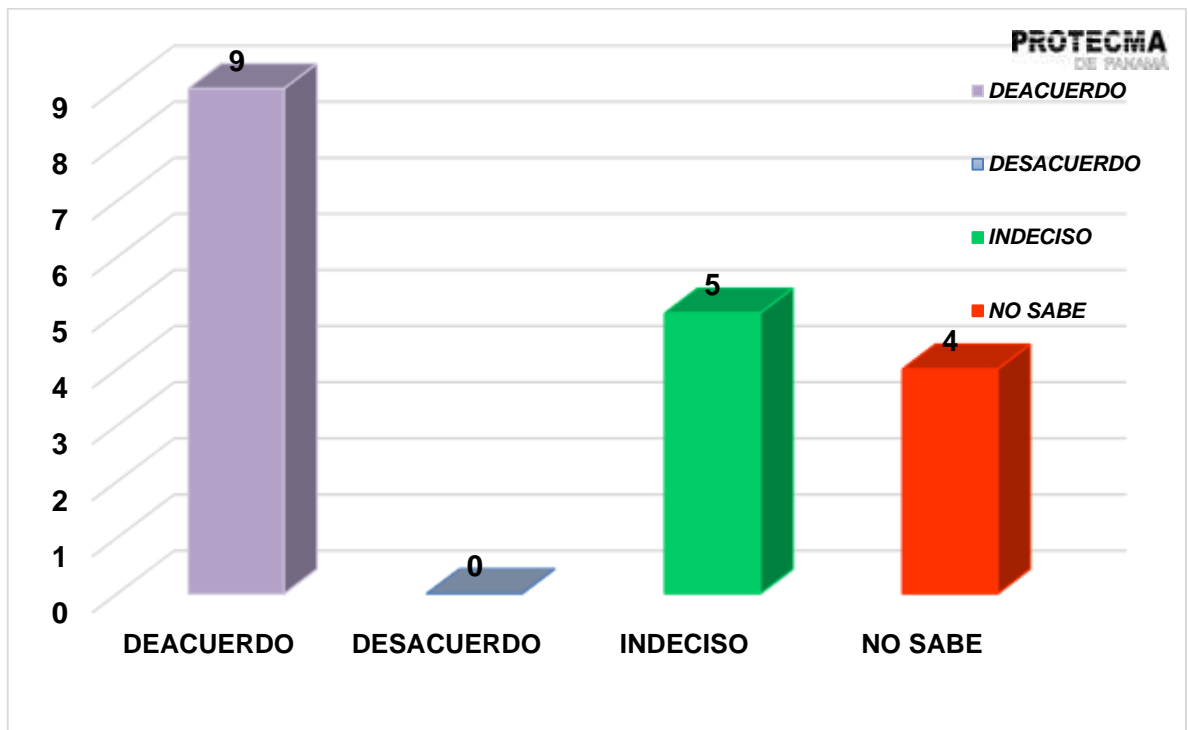
**Gráfica N°8.6.**  
**Pregunta N°3**  
**¿Cree usted que el proyecto, puede afectar el ambiente?**



**Pregunta N°4.** ¿Cuál es su posición frente al desarrollo de este proyecto?

En base a esta interrogante nueve (9) personas respondieron que estaban de acuerdo con el desarrollo del proyecto; en tanto cinco (5) personas señalaron que estaban indecisas sobre el desarrollo del mismo; mientras que cuatro (4) personas señalaron que no sabían.

**Gráfica N°8.7.**  
**Pregunta N°4**  
**¿Cuál es su posición frente al desarrollo del proyecto?**



**Pregunta N°5.** ¿Qué problemas confronta su comunidad actualmente? Para esta pregunta se le pidió que seleccionara una o más de las 11 opciones de la encuesta y se obtuvo lo siguiente:

- Falta de agua
- Falta de transporte.
- Malos olores
- Inseguridad

**Pregunta N°6. ¿Qué recomendaciones le puede brindar al promotor del Proyecto?**

Las respuestas a esta pregunta fueron las siguientes:

- Que hagan bien las cosas para que no afecte a los moradores
- Que tengan buenos precios y atención
- Explicar a la barriada sobre el proyecto.
- Tener un local surtido y completo.
- Dar mantenimiento a las instalaciones.
- Que venda a precios bajos.
- Que arregle la calle
- Dar empleo a la comunidad.
- Ayudar con un tanque de almacenamiento de agua.
- Que pague seguridad.

**Pregunta N°8. ¿Qué beneficios percibe usted puede traer el nuevo proyecto?**

- Acceso a compra de alimentos más cercano.
- Mayor seguridad.
- Empleos
- Mas opciones para comprar comida
- Precios accesibles.

**Complemento de participación ciudadana**

Durante la aplicación de encuestas en el área se distribuyeron volantes informativos las cuales indican los principales puntos del proyecto “**LOCALES COMERCIALES (CARNES DON CHACHI)**” a cada una de las personas encuestadas y personas en los alrededores En el anexo N°12 se adjunta modelo de volantes distribuidas.

**Cuadro N°8.2.**  
**Evidencias de las entrevistas con las personas del área.**



Fuente: Fotografías por el equipo consultor.

**Cuadro 8.3.**  
**Volanteo en el área.**



Fuente: Fotografías por el equipo consultor.

#### **8.4. Sitios históricos, arqueológicos y culturales declarados**

De acuerdo al Criterio 5, que define si el proyecto genera o presenta alteraciones sobre monumentos, sitio con valor antropológico, arqueológico, histórico y perteneciente al patrimonio cultural, este considera los siguientes factores:

- (a) La afectación, modificación y deterioro de algún monumento histórico, arquitectónico, monumento público, monumento arqueológico, zona típica, o santuario de la naturaleza.

Este factor no aplica al proyecto, ya que el polígono no está afectando, modificando o deteriorando ningún monumento histórico, arquitectónico, monumento público, monumento arqueológico, zona típica, o santuario de la naturaleza.

- (b) La extracción de elementos de zonas donde existen piezas o construcciones con valor histórico, arquitectónico o arqueológico.

Este factor no aplica al proyecto, ya que el área donde se propone el proyecto, es una zona alterada por actividades antropogénicas, sin

construcciones con valor histórico, arquitectónico o arqueológicos cercanos o colindantes.

- (c) La afectación de recursos arqueológicos en cualquiera de sus formas.

La zona donde se propone el proyecto, es una zona alterada e impactada por la actividad antropogénicas tales como pequeños comercios, hoteles, ferreterías, restaurantes, panaderías, instituciones públicas, calles y aceras, entre otros.

### **Conclusión**

Todos estos factores fundamentaron el hecho de que no era necesario realizar una prospección arqueológica al sitio del proyecto.

### **Recomendación**

Aun cuando el área del proyecto está totalmente impactada, se recomienda que en caso de encontrarse material arqueológico se notifique a la Dirección Nacional del Patrimonio Histórico del INAC.

## **8.5. Descripción del paisaje.**

El área donde se pretende desarrollar el proyecto forma parte de la propiedad de empresa promotora, desprovista de vegetación con excepción de palmeras ubicadas en el perímetro del proyecto. En los alrededores se aprecia la vía hacia Punta Delgadita y el Residencial Villa Nidia.