


MINISTERIO DE AMBIENTE
DIRECCION DE INFORMACION AMBIENTAL

Tel. 500-0855 – Ext. 6715/6047

GEOMATICA-EIA-CAT I-0322-2021



De: **Alex O. De Gracia C.**
Jefe del Departamento de Geomática

Fecha de solicitud: **10 DE AGOSTO DE 2021**

Proyecto: **“CONSTRUCCIÓN DE GALERA ARROYO”**

Categoría: **I** Técnico Evaluador solicitante: **ARITZEL**
FERNANDEZ

Provincia: **HERRERA** Dirección Regional de: **HERRERA**

DISTRITO: **OCÚ**

Corregimiento: **OCÚ CABECERA**

Observaciones (hallazgos o información que se debe aclarar):

En respuesta a la solicitud del día 10 de agosto del 2021, vía correo electrónico, donde se solicita la verificación de las coordenadas para determinar la ubicación del proyecto de Estudio de Impacto Ambiental, categoría I, denominado “CONSTRUCCIÓN DE GALERA ARROYO” le informamos lo siguiente:

Con los datos proporcionados se generó un polígono con una superficie de 3 ha + 2,819.5 m², el cual se ubica fuera de los límites del Sistema Nacional de Áreas Protegidas.

De acuerdo al Diagnóstico Cobertura Boscosa y Uso de la Tierra, año 2012 se ubica en la categoría de “Área poblada”; “Bosque latifoliado mixto secundario” y “Área poblada”; según la Capacidad Agrológica se ubica en el tipo VI-No arable, con limitaciones severas, apta para pastos, bosques, tierras de reservas y el tipo VII-No arable, con limitaciones muy severas, apta para pastos, bosques, tierras de reserva.

Técnico responsable: **Pastor Barahona**

Fecha de respuesta: **16 DE AGOSTO DEL 2021**

Adj; Mapa
aodgc/pb

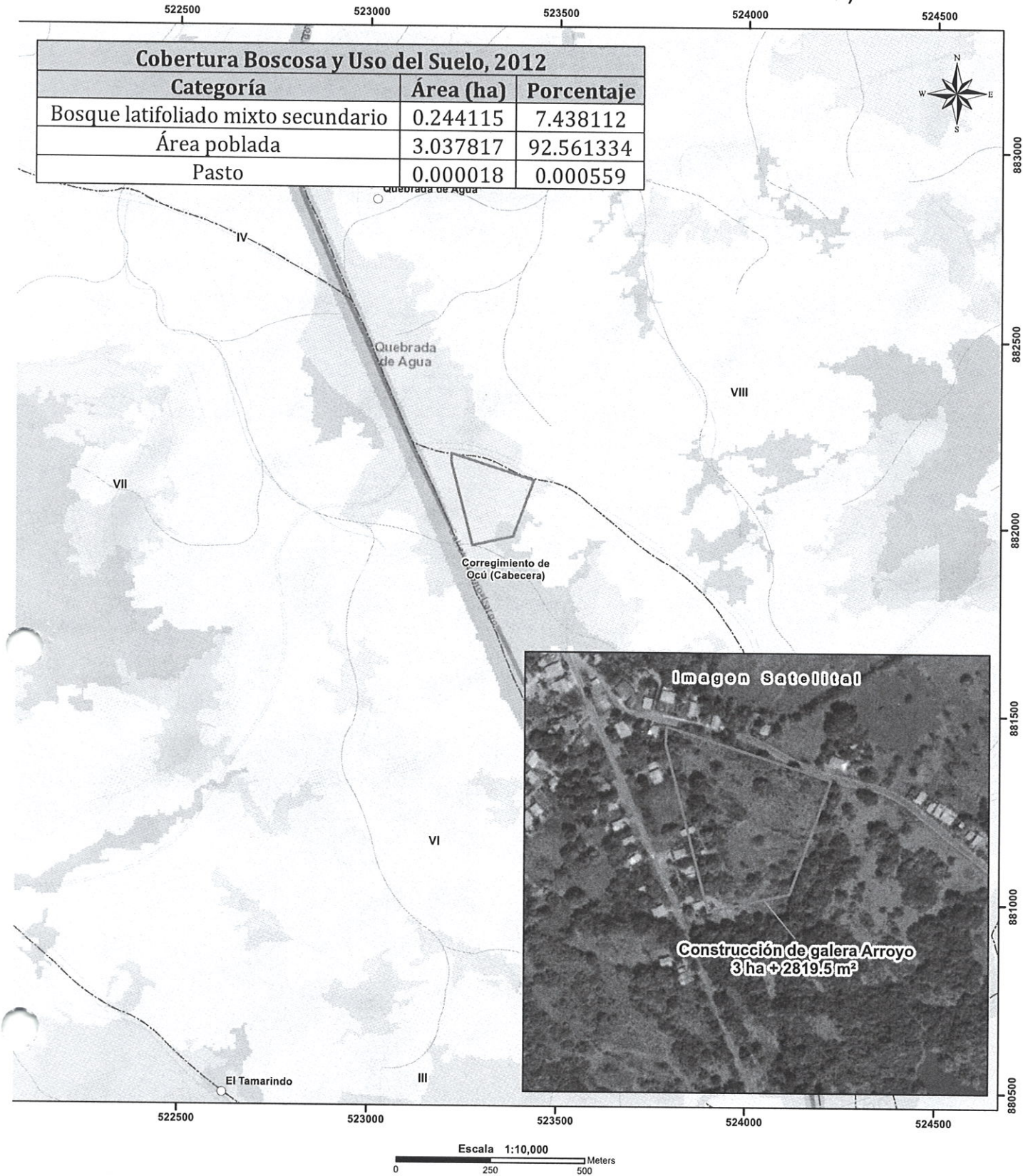
CC: Departamento de Geomática.

DISTRITO DE OCÚ


 PROVINCIA DE HERRERA

 VERIFICACIÓN DE COORDENADAS

 (CONSTRUCCIÓN DE GALERA ARROYO)



Localización Regional



LEYENDA

Lugares Poblados
 Red vial
 Ríos y quebradas
 Límite de Corregimientos
 Polígono del proyecto

Cobertura Boscosa y Uso del Suelo 2012

 Bosque latifoliado mixto secundario

 Infraestructura

 Maíz

 Pasto

 Rastrojo y vegetación arbustiva

 Área poblada

Notas:

- El polígono se dibujó en base a las coordenadas suministradas.
- El polígono se ubica fuera de los límites del Sistema Nacional de áreas protegidas.
- De acuerdo a la Cobertura Boscosa y Uso de la Tierra, año 2012; el polígono se ubica en la categoría de "Área poblada"; "Bosque latifoliado mixto secundario" y "Pasto"
- De acuerdo a la capacidad agrológica de los suelos el polígono se ubica en el tipo VI-No arable, con limitaciones severas, apta para pastos, bosques, tierras de reservas y el tipo VII-No arable, con limitaciones muy severas, apta para pastos, bosques, tierras de reserva.

Sistema de Referencia Espacial:
 Sistema Geodésico Mundial de 1984
 Proyección Universal Transversal de Mercator
 Zona 17 Norte

Ministerio de Ambiente
 Dirección de Información Ambiental
 Departamento de Geomática

Fuentes:
 - Instituto Nacional de Estadística y Censo
 - Ministerio de Ambiente
 - Imágenes ESRI