

MINISTERIO DE AMBIENTE
DIRECCIÓN REGIONAL DE COLÓN

Sección Operativa de Evaluación de Estudio de Impacto Ambiental.

Sabanitas, Beras Plaza, Planta Alta
TEL. 442-8348

Despacho del Director Regional
Colón, República de Panamá

32

Colón, 02 de Agosto de 2021

INFORME SECRETARIAL

El día 02 de Agosto del 2021 yo Elizabeth Mejía realice llamada al número celular: 6430-0622, que aparece en el numeral 7 Datos Generales de la Empresa, Documento de EsIA, del proyecto **“PROYECTO PARA PLAZA COMERCIAL”**, promovido por: **MARIO YET LO**.

*La llamada tenía como finalidad comunicarle al contacto de la empresa que el día jueves 05 de agosto se realizara la inspección de proyecto ubicado en el corregimiento de Buena vista se realizará en hora de la mañana 9:30am . Aprobación de la **PROVEIDO DE ADMISION N°012-2107-2021** entregada la información Al Promotor. Mario Yet Lo. Me dijo que estará pendiente el día de inspección*

Atentamente,



Elizabeth mejia

Departamento de Evaluacion

c.c. Archivos

“MENOS PLÁSTICO, MÁS VIDA PARA EL PLANETA”

Sabanitas, Beras Plaza Sabanitas, Planta Alta
TEL. 442-8348/46

Despacho del Director Regional
Colón, República de Panamá

Colón, 02 de agosto de 2021
SEEIA-134-0208-2021

ING. HYDEE SEGURA
Jefa de la Sección de Áreas Protegidas y Biodiversidad

E. S. D.

Respetada Ing. Segura:

Sean mis primeras líneas portadoras de un cordial saludo y éxito en el desempeño de sus delicadas funciones.


Por este medio le hacemos formal invitación a la inspección técnica de evaluación al Estudio de Impacto Ambiental Categoría I titulado "PROYECTO PARA PLAZA COMERCIAL" a desarrollarse en Corregimiento de Buena vista, Distrito y Provincia de Colón, cuyo promotor es: **Mario Yet Lo.**

Dicha inspección será el día jueves 05 de agosto del 2021, a las 9:30 a.m., partiendo desde las oficinas del Ministerio de Ambiente-Colón, ubicadas en sabanitas, Beras Plaza, frente al Restaurante Portobelo Grill, segundo alto a un costado de las oficinas del IDAAN, le agradecemos emitir sus comentarios a más tardar el día lunes 9 de agosto de 2021.

Para mayor información contactar a la Ing. Maybelline Estrada, al teléfono 442-8348 / 442-8346 / 500-0855 ext. 6188

Sin más por el momento. Se suscribe de usted,

Atentamente,

Por: 

Ing. Maybelline Estrada A.
Jefe Encargada de la SEEIA.



MCE/em
Adjunto, copia de Doc vía correo
c.c Archivos

REPÚBLICA DE PANAMÁ GOBIERNO NACIONAL		MINISTERIO DE AMBIENTE	
SECCIÓN OPERATIVA DE ÁREAS PROTEGIDAS Y BIODIVERSIDAD			
RECIBIDO			
ENTREGADO POR: 			
RECIBIDO POR: 			
FECHA: 2/8/21		HORA: 1:04	
REGIONAL DE COLÓN			

MINISTERIO DE AMBIENTE
DIRECCIÓN REGIONAL DE COLÓN

Sección Operativa de Evaluación de Impacto Ambiental
Teléfono: 442-83-48 ext. (105), Fax: 442-4346

Sabanitas, Beras Plaza Sabanitas, Planta Alta
TEL. 442-8348/46

Despacho del Director Regional
Colón, República de Panamá

Colón, 02 de agosto de 2021
SEEIA-135-0208-2021

ING. RANDINO MEDINA
Jefa de la Sección de Manejo Forestal

E. S. D.

Respetado Ing. Medina:

Sean mis primeras líneas portadoras de un cordial saludo y éxito en el desempeño de sus delicadas funciones.


Por este medio le hacemos formal invitación a la inspección técnica de evaluación al Estudio de Impacto Ambiental Categoría I titulado "**PROYECTO PARA PLAZA COMERCIAL**" a desarrollarse en Corregimiento de Buena vista, Distrito y Provincia de Colón, cuyo promotor es: **Mario Yet Lo**.

Dicha inspección será el día jueves 05 de agosto del 2021, a las 9:30 a.m., partiendo desde las oficinas del Ministerio de Ambiente-Colón, ubicadas en sabanitas, Beras Plaza, frente al Restaurante Portobelo Grill, segundo alto a un costado de las oficinas del IDAAN, le agradecemos emitir sus comentarios a más tardar el día lunes 9 de agosto de 2021.

Para mayor información contactar a la Ing. Maybelline Estrada, al teléfono 442-8348 / 442-8346 / 500-0855 ext. 6188

Sin más por el momento. Se suscribe de usted,


Atentamente,



Ing. Maybelline Estrada A.
Jefe Encargada de la SEEIA.



MCE/em
Adjunto, copia de Doc vía correo
c.c Archivos


3-08-2021

Sabanitas, Beras Plaza Sabanitas, Planta Alta
TEL. 442-8348/46

Despacho del Director Regional
Colón, República de Panamá

Colón, 02 de agosto de 2021
SEEIA-136-0208-2021

AGR. ISABEL GONZALEZ
Jefa de la Sección de Seguridad Hídrica

E. S. D.

Respetada Agr. González:

Sean mis primeras líneas portadoras de un cordial saludo y éxito en el desempeño de sus delicadas funciones.

Por este medio le hacemos formal invitación a la inspección técnica de evaluación al Estudio de Impacto Ambiental Categoría I titulado **"PROYECTO PARA PLAZA COMERCIAL"** a desarrollarse en Corregimiento de Buena vista, Distrito y Provincia de Colón, cuyo promotor es: **Mario Yet Lo.**

Dicha inspección será el día jueves 05 de agosto del 2021, a las 9:30 a.m., partiendo desde las oficinas del Ministerio de Ambiente-Colón, ubicadas en sabanitas, Beras Plaza, frente al Restaurante Portobelo Grill, segundo alto a un costado de las oficinas del IDAAN, le agradecemos emitir sus comentarios a más tardar el día lunes 9 de agosto de 2021.

Para mayor información contactar a la Ing. Maybelline Estrada, al teléfono 442-8348 / 442-8346 / 500-0855 ext. 6188

Sin más por el momento. Se suscribe de usted,

Atentamente,



Ing. Maybelline Estrada A.
Jefe Encargada de la SEEIA.

MCE/em

Adjunto, copia de Doc vía correo
c.c Archivos

REPÚBLICA DE PANAMÁ
GOBIERNO NACIONAL

MINISTERIO DE
AMBIENTE

SECCIÓN OPERATIVA DE
SEGURIDAD HÍDRICA
RECIBIDO

ENTREGADO POR: *Elizabelh*

RECIBIDO POR: *Yazbel*

FECHA: *03/08/21* HORA: *8:23 am*

REGIONAL DE COLÓN

REPÚBLICA DE PANAMÁ
GOBIERNO NACIONAL

MINISTERIO DE
AMBIENTE

SECCIÓN OPERATIVA DE
EVALUACIÓN AMBIENTAL
REGIONAL DE COLÓN



ACTA DE INSPECCIÓN

FECHA: 05/08/201

HORA INICIO: 1:30 HORA FINAL: 2:45 pm

MOTIVO DE INSPECCIÓN: Evaluación a EIA CA.I.

UBICACIÓN DEL SITIO: Buena Vista, Colón, Colón

PARTICIPANTE	CEDULA	INSTITUCIÓN	FIRMA
<u>Doris Lucero</u>	<u>8-865-700</u>	<u>MinAmbiente</u>	<u>[Firma]</u>
<u>Marisa Sanchez</u>	<u>9-732-750</u>	<u>MinAmbiente</u>	<u>[Firma]</u>
<u>Yuleni Solis</u>	<u>3-728-584</u>	<u>MinAmbiente</u>	<u>[Firma]</u>
<u>[Firma]</u>			
<u>[Firma]</u>	<u>8-755-1732</u>	<u>ProPromotora</u>	<u>[Firma]</u>

COORDENADAS:

0643634(E) 1025108(N)

0643586(E) 1025070(N)

0643652(E) 1024990(N)

0643702(E) 1025048(N)

RESULTADOS DE LA INSPECCIÓN:

Siendo las 1:30 pm se da inicio a la Inspección Técnica de Evaluación al EIA Categoría 1 denominado Proyecto Local Comercial a desarrollarse en el corregimiento de Buena Vista de la provincia de Colón, específicamente, frente al supre Ahorro. Esta inspección cuenta con la participación las secciones operativas de Forestal y Seguridad Hídrica, quienes emitirán sus comentarios técnicos mediante informes. La sección Operativa de Área Protegida y Biodiversidad no participó de la inspección.

En el sitio se evidenció un agua estancada, producto de las ppt con gran intensidad, frecuencia y duración, debido a la topografía irregular del terreno. Es importante mencionar que en dicho punto cursaba el río Doque, el cual fue desviado. Se evidenciaron árboles dispersos talados y viciados cercanos al sitio destinado para el desarrollo del proyecto.

El EIA cuenta con una Nota emitida por la AEP, en la cual se otorga permiso/validación del proyecto. Posteriormente se contactará con dicha Entidad para confirmar lo descrito en la Nota.

37
A

**MINISTERIO DE AMBIENTE
DIRECCION REGIONAL DE COLÓN
EVALUACIÓN DE IMPACTO AMBIENTAL
FORMULARIO EIA-1605**

VERIFICACIÓN DE COORDENADAS

Nº Solicitud: 011

Fecha de solicitud: 08 de agosto de 2021

Proyecto: "PROYECTO PARA LOCAL COMERCIAL"

Promotor: MARIO YET LO

Expediente: DRCL-I-F-013-2021

Provincia: Colón

Distrito: Colón

Corregimiento: Buena Vista

Técnico Evaluador solicitante: Doris Lucero Villarreal

Nivel Central: _____ Dirección Regional de: Colón

Observaciones:

- Coordenadas tomadas en campo por MiAMBIENTE -Colón, UTM con el GPS WGS84:

PUNTO	ESTE	NORTE
1	0643634	1025108
2	0643614	1025106
3	0643586	1025070
4	0643608	1025052
5	0643612	1025024
6	0643652	1024990
7	0643692	1025034
8	0643702	1025048

- Coordenadas presentadas en el EsIA CAT I, DATUM WGS84/17P

PUNTO	ESTE	NORTE
1	0643681	1025044
2	0643613	1025102
3	0643588	1025074
4	0643609	1025053
5	0643616	1025034
6	0643644	1025001

Procesado por: Doris Lucero Villarreal

Fecha de Entrega: 12 de agosto de 2021.

Zimbra:

dlucero@miambiente.gob.pa

Revisión de EsIA - Buena Vista

De : Doris Yessenia Lucero Villarreal
<dlucero@miambiente.gob.pa>

jue., 12 de ago. de 2021 15:00

Asunto : Revisión de EsIA - Buena Vista

3 ficheros adjuntos

Para : Lisbeth Vergara <LKVergara@pancanal.com>

Para o CC : Maybelline Estrada <mcestrada@miambiente.gob.pa>, Griselda Martinez <gmartinez@miambiente.gob.pa>

Buenas tardes Licda. Vergara, espero se encuentre bien.

Mediante presente correo, solicitamos revisión y comentario del EsIA CAT, denominado: **PROYECTO PARA LOCAL COMERCIAL**, a desarrollarse en el corregimiento de Buena Vista, cuyo promotor es **MARIO YET LO**, así como la nota **CICH-N°0118**.

Adjuntamos:

1. Nota DRCL-SEEIA-UAS-001-1208-2021
2. Estudio de Impacto Ambiental
3. Nota CICH-N°0118.

Saludos.

Doris Yessenia Lucero Villarreal
Colon - Cuencas Hidrograficas

dlucero@miambiente.gob.pa

997-7538

<http://www.miambiente.gob.pa>



MINISTERIO DE
AMBIENTE



El contenido de este correo es confidencial y puede ser objeto de acciones legales. Es dirigido solo para el o los destinatarios(s) nombrados anteriormente. Si no es mencionado como destinatario, no debe leer, copiar, revelar, reenviar o utilizar el contenido de este mensaje. Si ha recibido este correo por error, por favor notifique al remitente y proceda a borrar el mensaje y archivos adjuntos sin conservar copias.
The information contained in this e-mail is confidential and may also be subject to legal privilege. It is intended only for the recipient(s) named above. If you are not named as a recipient, you must not read, copy, disclose, forward or otherwise use the information contained in this email. If you have received this e-mail in error, please notify the sender immediately by reply e-mail and delete the message and any attachments without retaining any copies.

Nota, Mario Yet Lo - ACP.pdf
386 KB

Proyecto Plaza Comercial 2.pdf
8 MB

ACP.pdf

Colón, 12 de agosto 2021
DRCL-SEEIA-UAS-001-1208-2021

LIC. KARINA VERGARA
Gerente de Políticas y Protección Ambiental
Autoridad del Canal de Panamá - ACP

E.S.D.

Respetada Lic. Vergara:

Con relación a la nota **CICH-N°0118**, con fecha de 26 de septiembre de 2019, mediante la cual aprueba la solicitud de anteproyecto: **PROYECTO PARA LOCAL CMERCIAL**, a desarrollarse en el corregimiento de Buena Vista, distrito y provincia de Colón, promovido por **MARIO YET LO**. Tenemos a bien informarle, que el Estudio de Impacto Ambiental CAT I, del proyecto antes mencionado ingresó a nuestras oficinas el 20 de julio de 2021.

El EsIA, dentro de sus actividades contempla un área techada distribuida en aceras y Canopyn para una Estación de Combustible, una Caseta de Cobro y 3 Tanques Soterrados, cada uno de 10,000 galones cada uno.

Por lo antes mencionado, solicitamos la revisión y comentarios del EsIA, correspondiente al proyecto denominado PROYECTO PARA LOCAL COMERCIAL a desarrollarse dentro de los límites de la Cuenca del Canal de Panamá, así como la reconsideración de la nota CICH-N°0118, con respecto a lo descrito dentro del EsIA en mención.

➤ *Observación: Enviamos vía electrónica el EsIA a lkergara@pancanal.com*

Sin otro particular, nos suscribimos atentamente.


GRISELDA MARTÍNEZ
Directora Regional de Colón.





GM/MCE/dl

Sabanitas, Beras Plaza
Provincia de Colón
Tel.(507)500-0855
www.miambiente.gob.pa

MINISTERIO DE AMBIENTE
DIRECCION DE INFORMACION AMBIENTAL

Tel. 500-0855 – Ext. 6715/6047

GEOMATICA-EIA-CAT I-0318-2021



De: **Alex O. De Gracia C.**
Jefe del Departamento de Geomática

Fecha de solicitud: **12 DE AGOSTO DEL 2021**

Proyecto: **“PROYECTO PARA LOCAL COMERCIAL”**

Categoría: **I**

Provincia: **COLÓN**

Distrito: **COLÓN**

Corregimiento: **BUENA VISTA**

Técnico Evaluador solicitante: **DORIS LUCERO**
Dirección Regional de: **COLÓN**

Observaciones (hallazgos o información que se debe aclarar):

En respuesta a la solicitud del día 12 de agosto del 2021, vía correo electrónico, donde se solicita generar una cartografía que permita determinar la ubicación del proyecto de Estudio de Impacto Ambiental, categoría I, denominado **“PROYECTO PARA LOCAL COMERCIAL”**, le informamos lo siguiente:

Con los datos proporcionados se generó dos polígonos denominados: Coordenadas de campo (**7,244 m²**) y Coordenadas del EsIA (**4,203.5 m²**). Los mismos se ubican fuera de los límites del Sistema Nacional de Áreas Protegidas.

De acuerdo a la Cobertura y Uso de la tierra 2012, los datos se ubican en la categoría de **“Infraestructura”** y **“Pasto”**; y según la Capacidad Agrológica se ubica en la categoría **VI** (No arable, con limitaciones severas, aptas para pastos, bosques, tierras de reservas.).

Técnico responsable: **Amarilis Yudith Tugrí**
Fecha de respuesta: **16 DE AGOSTO DEL 2021**

Adj; Mapa
aodgc/at

CC: Departamento de Geomática.



REPÚBLICA DE PANAMÁ
GOBIERNO NACIONAL

41
CORREGIMIENTO DE BUENA VISTA, DIST
PROVINCIA DE COLÓN- PROYECTO PARA L

MINISTERIO DE AMBIENTE




MINISTERIO DE AMBIENTE
ADMINISTRACIÓN REGIONAL DE COLÓN
SECCION OPERATIVA FORESTAL

Sabanitas, Edificio Beras Plaza, Planta Alta
442-8348 o 442-8346

República de Panamá,
Dirección Regional de Colón

Jueves, 19 de agosto de 2021
SOF-150-1908-2021

Ing. Meybelline Estrada
Jefa de Evaluación de Impacto Ambiental
E. S. D

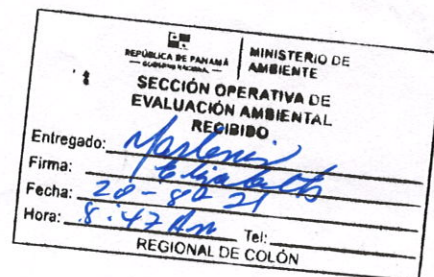


Respetada Licda: Estrada

Por este medio se le envía el informe Técnico de evaluación del componente forestal del Estudio de Impacto Ambiental **Categoría I** denominado **"PROYECTO PARA PLAZA COMERCIAL"** cuyo promotor es: **Mario Yet Lo** Localizado en el Corregimiento de Buena Vista, Distrito y Provincia de Colón.

Sin más que agregar se despide de usted:

Ing. Randino Medina
Jefe Encargado de la Sección Forestal
RM/ yj



CC/archivos

Adjunto copia de Informe
cc/ SEEIA

"MENOS PLASTICOS, MAS VIDA PARA EL PLANETA"

MINISTERIO DE AMBIENTE
DIRECCIÓN REGIONAL DE COLÓN
SECCIÓN OPERATIVA FORESTAL

Sabanitas, Edificio Beras Plaza, Planta Alta
442-8348 ó 442-8346

República de Panamá,
Dirección Regional de Colón

INFORME TÉCNICO DE EVALUACIÓN AL COMPONENTE FORESTAL EN
ESTUDIOS DE IMPACTO AMBIENTAL, (EsIA).

PROYECTO	"PROYECTO PARA PLAZA COMERCIAL"
CATEGORÍA	I
PROMOTOR	Mario Yet Lo.
UBICACIÓN	Buena vista, Corregimiento de Buena vista, Distrito y Provincia de Colón.
FECHA DE INSPECCIÓN	Jueves 5 de Agosto de 2021
FECHA DE ELABORACIÓN DE INFORME	Jueves 19 de Agosto de 2021
PARTICIPANTES	Sección Forestal: ➤ Licda. Yarlani Julio Sección de Seguridad Hídrica: ➤ Agro. Yarisa Sánchez Sección Evaluación de Impacto Ambiental: ➤ Tec. Doris Lucero Por la parte consultora: ➤ Licda. Diana franco

OBJETIVO

- Dar contestación a la nota SEEIA-135-0208-2021 presentada por Evaluación ambiental la cual fue recibida el 02 de agosto de 2021 donde se invita a la inspección técnica de campo para evaluar el componente forestal planteado.

DESCRIPCIÓN DE LA INSPECCIÓN

En horas de 1:40 pm del día jueves 5 de agosto del 2021, se procedió a realizar la verificación Forestal al Estudio de impacto Ambiental Cat. I **"Proyecto para plaza comercial"**. Una vez todos agrupados, iniciamos el recorrido visualizando los puntos del terreno que se plantearon en el documento. Terminado el mencionado proceso, se finalizó la inspección siendo las 2:25 pm.

Cabe destacar que durante este proceso se tomaron evidencias fotográficas y coordenadas en el formato UTM WGS84 DATUM.

EVIDENCIAS DEL COMPONENTE FORESTAL EVALUADO EN CAMPO.

1. Según las coordenadas UTM WGS 84 DATUM 643634 (E) 1025108 (N), 643586 (E) 1025070 (N), 643652 (E) 1024990 (N), 625870 (E) 1029490 (N), se evidenciaron 4 árboles cercanos a la carretera transistmica, de los cuales son: 1 caimito, 2 higuerón y 1 guácimo. Por otro lado se observó un total de 22 árboles talados y agrupados en un área aproximada de 7,255 metros cuadrados, correspondientes a un **Bosque joven (Rastrojo), con Árboles dispersos.**

CONCLUSIÓN y ANÁLISIS.

2. El componente forestal del área observada en campo, no corresponde con lo que se presenta en la documentación del EsIA en la pág. 115, ya que lo descrito en el documento EsIA en la página 40, específicamente el inventario forestal y característica de la flora, señalan de que el sitio no presenta vegetación y está completamente intervenida..., ya que lo observado en campo corresponde a 22 árboles talados dentro de una cobertura aproximada de 7,255 metros cuadrados de **Bosque joven (Rastrojo), con Árboles dispersos..**



RECOMENDACIONES

1. Remitir Informe Técnico a la Sección Operativa de Evaluación de Impacto Ambiental para que se continúe con el proceso de Evaluación.
2. Cumplir con el reglamento forestal.


FUNDAMENTO LEGAL

- Ley N° 8, del 25 de Marzo de 2015, QUE Crea el Ministerio de Ambiente
- Ley N° 1 Forestal de 3 de Febrero del 1994.

FIRMAS

Elaborado por:	Revisado por
 Licda. Yarleni Julio Técnica de la Sección Forestal.	 Ing. Randino Medina Jefe Encargado de la Sección Operativa Forestal.

cc. SOF/SEOEIA
cc. Archivo/Expediente



45
H

ANEXOS

Fotografía 1. El proyecto compuesto por un Bosque joven (Rastrojo) con Árboles dispersos.



Fotografía 2. Personal técnico del Ministerio de Ambiente y de la empresa Promotora realizando el recorrido.



Fotografía 3. Presencia de varios árboles talados y con limpieza del sitio.



Fotografía 4. Evidencia de la tala de árbol




Fotografía 5. Árbol de ficus presente en el polígono



Fotografía 6. Entre los árboles dispersos que se mantuvieron en el lugar esta el árbol de Caimito.

“Menos plástico, Más vida para el planeta”



Sabanitas, Beras Plaza
Tel. 442-8348/46

Colón, República de Panamá

Colón, 19 de agosto 2021
SOSH-051-1908-2021


Ing.
Maybelline Estrada
Jefa de la Sección de Evaluación de Impacto Ambiental
E. S. D.

Respetado Ing.

Sean mis primeras líneas portadoras de un cordial saludo, y éxito en sus delicadas funciones.

Por este medio le hago entrega formal del informe del cual recibimos la invitación para realizar inspección técnica al EsIA Categoría I, denominado **"Proyecto Para Locales Comerciales"** cuyo promotor es **Mario Yet Lo**. Corregimiento Buena Vista, Distrito y Provincia de Colón.

Atentamente:



Isabel González
Jefa de SOSH.

cc/archivo
cc/Admón Regional



INFORME TÉCNICO

Evaluación de Estudio de Impacto Ambiental – Componente Hidrológico

I. DATOS GENERALES:

Fecha de inspección: 5 de agosto 2021

Localización del Proyecto: Corregimiento Buena Vista, Distrito y Provincia de Colón

Nombre de Proyecto: “Proyecto Para Locales Comerciales”

Categoría: I

Nombre de Promotor: Mario Yet Lo.

PARTICIPANTES:

1. Licda. Yarlenys Julio- Sección Forestal
2. Ing. Yarissa Sánchez, Tec. De la Sección Operativa de Seguridad Hídrica – MiAMBIENTE - Colón.
3. Ing. Doris Luceros – Sección de Evaluación de Impacto Ambiental.

II. OBJETIVO

Verificar en Campo el componente hídrico, presentado en el Estudio de Impacto Ambiental Categoría I, proyecto denominado **“Proyecto Para Locales Comerciales”** cuyo promotor es **Mario Yet Lo.** Éste proyecto se ubica en Buena Vista,

III. DESARROLLO DE LA INSPECCION

Atendiendo la invitación realizada a la Sección Operativa de Seguridad Hídrica por parte de la Sección Operativa de Evaluación de Impacto Ambiental para la Inspección Técnica de Evaluación de un Estudio de Impacto Ambiental, Categoría I, titulado **“Proyecto Para Locales Comerciales”** cuyo promotor es **Mario Yet Lo.** Ubicado en el Corregimiento Buena Vista, Distrito y Provincia de Colón.

La misma fue programada para el día 5 de agosto 2021. La misma tenía como objetivo corroborar el impacto del proyecto sobre algún recurso hídrico dentro o cerca de la zona del proyecto.

IV. HALLAZGO

Durante el recorrido se tomó la siguiente coordenada.

Coordenadas del AID	
Datum UTM WGS-84	
Este	Norte
643634	1025108
643614	1025106
643584	1025071
643586	1025070
643608	1025052
643612	1025024
643652	1024990
643692	1025034
643702	1025048

Sabanitas, Beras Plaza
Tel. 442-8348/46

Colón, República de Panamá

Donde se pudo verificar que no existe río ni quebrada dentro del polígono del proyecto. Y que las coordenadas presentadas son similares a las tomadas en campo. Sin embargo se ubica un canal el cual era el cauce original del Río Duque.

V. ANÁLISIS TECNICO

Realizada la Inspección Técnica para evaluar el componente hidrológico del Estudio de Impacto Ambiental, Categoría I, titulado **“Proyecto Para Locales Comerciales”** cuyo promotor es **Mario Yet Lo**.

En parte del lote que será rellenada se ubica un canal que era el cauce original del Río Duque y el mismo presenta agua ya que al aumentar el caudal el río parte del agua retorna por el canal original y se queda estancada. El área de este canal que se rellenará es de aproximadamente 25-30 metros lineales.

Cabe resaltar que en la parte posterior del terreno del proyecto el límite donde se pretende construir y el borde del Río Duque guarda una servidumbre entre 8 y 10 metros como lo establecieron en el estudio.




VI. CONCLUSIONES

El Promotor debe asegurarse de que en caso de cualquier tipo de derrame que contamine el suelo o el agua la empresa deberá cubrir los gastos de remediación. Deberá cumplir con todas las normas legales que rigen esta institución.

- Ley 41 de 1 de julio de 1998, General de ambiente de la república de panamá que comprende las reformas aprobadas por la ley 18 de 2003, la ley 44 de 2006, la ley 65 de 2010 y la ley 8 de 2015 la Cual la crea como Ministerio Ambiente.

VII. RECOMENDACIONES

- Cumplir con las normativas ambientales de conservación de suelo que aplican al proyecto. Para evitar que los sedimentos generados durante la etapa de construcción, afecten el Río Duque.

Elaborado por:	Revisado por:
 ING. Yariessa Sánchez Ing. Tec. En Manejo de Cuencas. SOSH – COLON	  TEC. Isabel González Jefa de SOSH

cc: archivos
IG/YS

Sabanitas, Beras Plaza
Tel. 442-8348/46

Colón, República de Panamá

Imágenes de la inspección



Foto 1 : Vista del canal a rellenar



Foto 2 : Vista de la servidumbre que se dejará entre el proyecto y el río