






-  Lugares Poblados
-  Ríos y quebradas
-  Red Vial
-  Polígono
-  Cuenca hidrográfica
-  Límite de Corregimientos
-  Límite de Capacidad Agrológica

Cobertura y Uso de la Tierra 2012

- Bosque latifoliado mixto secundario
- Infraestructura
- Maíz
- Pasto
- Rastrojo y vegetación arbustiva
- Área poblada

Notas:

1. El polígono se dibujó en base a las coordenadas proporcionadas..
2. El proyecto se ubica fuera de los límites del SINAP.
3. El proyecto se ubica en la cuenca hidrográfica No. 126 (Río Guaráre).

Capacidad Agrológica

- III Arable, severas limitaciones en la selección de las plantas, requiere conservación especial o ambas cosas.

Sistema de Referencia Espacial:
Sistema Geodésico Mundial de 1984
Proyección Universal Transversal de Mercator
Zona 17 Norte

Ministerio de Ambiente
Dirección de Información Ambiental
Departamento de Geomática

Fuente:

- Instituto Nacional de Estadística y Censo
- Ministerio de Ambiente
- Imagen ESRI
- Expediente: DRLS-IF-011-2021