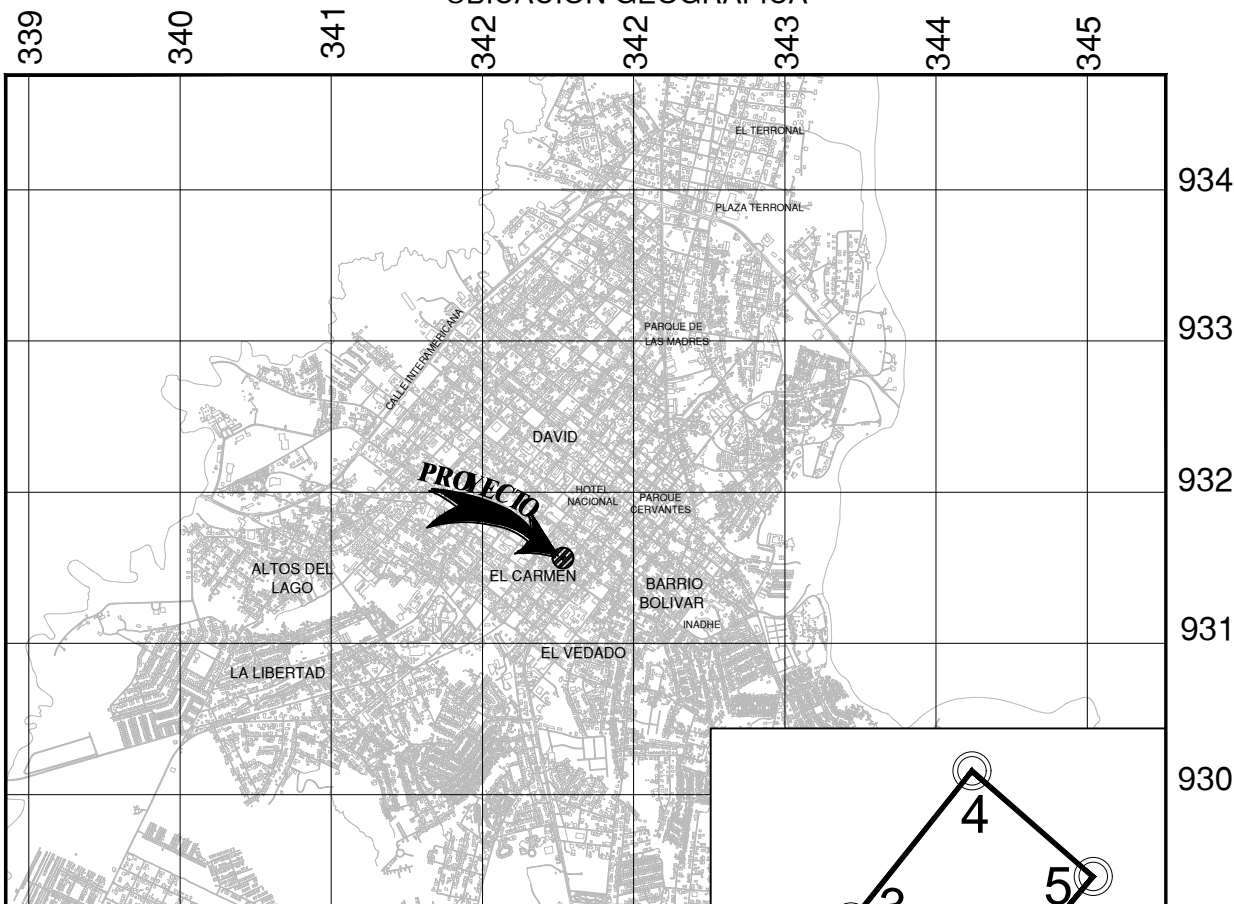
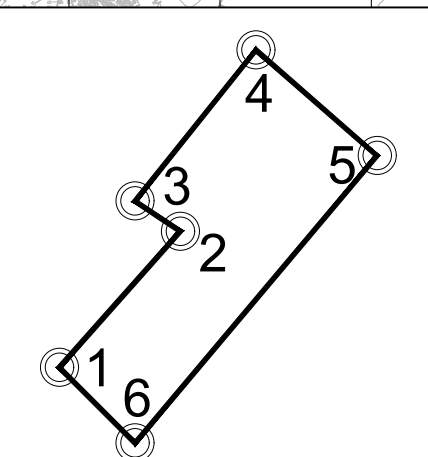


# UBICACION GEOGRAFICA



## COORDENADA DE POLIGONO

PUNTOS	ESTE	NORTE
1	342523	931558
2	342531	931567
3	342528	931569
4	342536	931579
5	342544	931572
6	342528	931553



CONSTRUCCIÓN DE SALÓN DE  
CONFERENCIAS TEMPLO CRISTIANO DE DAVID  
ESC.: 1: 500

## MAPA DE UBICACIÓN DEL PROYECTO Estudio de Impacto Ambiental Categoría I

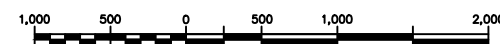
### Proyecto **CONSTRUCCIÓN DE SALÓN DE CONFERENCIAS TEMPLO CRISTIANO DE DAVID**

Promotor:  
**CONCILIO GENERAL DE LAS  
ASAMBLEAS DE DIOS DE PANAMÁ**

Ubicación geográfica:  
**Barriada El Carmen, en el  
corregimiento de David, distrito de  
David, Provincia de Chiriquí.**

Datum WGS 84  
Zona 17

Escala 1:50,000



Ubicación Regional

