

MINISTERIO DE AMBIENTE
DIRECCION DE INFORMACION AMBIENTAL
Tel. 500-0855 – Ext. 6715/6047

MEMORANDO – DIAM – 01018 – 2021

PARA: **ING. DOMILUIS DOMÍNGUEZ E.**
Director de Evaluación de Impacto Ambiental

Diana A. Laguna C.

DE: **LIC. DIANA A. LAGUNA C.**
Directora

ASUNTO: Verificación de coordenadas

FECHA: Panamá, 15 de septiembre de 2021

REPÚBLICA DE PANAMÁ
GOBIERNO NACIONAL

MINISTERIO DE
AMBIENTE

DEPARTAMENTO DE
EVALUACIÓN DE ESTUDIO
DE IMPACTO AMBIENTAL

RECIBIDO

Por: *[Firma]*

Fecha: *20 del septiembre de 2021*


Hora: *12:12 pm*









En atención al memorando **DEEIA-0582-0109-2021**, en seguimiento del Memorando DEEIA-0491-2807-2021 donde se solicita generar una cartografía que permita determinar, la ubicación del proyecto, correspondiente al Estudio de Impacto Ambiental categoría II, titulado "**REHABILITACIÓN DE CALLE FILIPINA Y CALLE LAS CUMBRES**", cuyo promotor es MINISTERIO DE OBRAS PUBLICAS, le informamos que con los datos proporcionados se determinó lo siguiente:

Variables	Descripción
Puntos	Fuente Hídrica en Calle Filipinas, Calidad de Aire y Ruido, Sitios de Prospección Arqueológica calle Filipinas, Prospección Arqueológica calle Las Cumbres
Cobertura Boscosa y Uso de la Tierra, año 2012	Horticultura mixta Afloramiento rocoso y tierra desnuda Área Poblada Pasto
Capacidad Agrológica de los Suelos	Tipo: III, VII
Sistema Nacional de Áreas Protegidas (SINAP)	<ul style="list-style-type: none">Alineamiento de Calle Filipinas se encuentra con 711.1 metros de longitud dentro del SINAP.Alineamiento de Calle las cumbres se encuentra con 763.1 metros de longitud dentro del SINAP.



zonas

 Zona de uso intensivo

-  Anorramiento rocoso y tierra desnuda
-  Bosque latifoliado mixto maduro
-  Bosque latifoliado mixto secundario
-  Bosque plantado de latifoliadas
-  Horticultura mixta
-  Pasto
-  Rastrojo y vegetación arbustiva
-  Área poblada

Nota:

1. El alineamiento de la calle Filipinas con 711.1 metros de longitud está dentro del SINAP (Parque Nacional Volcan Barú).
2. El alineamiento de la calle las Cumbres con 763.1 metros de longitud está dentro del SINAP (Parque Nacional Volcan Barú).
3. Tanto los datos puntuales y alineamientos se ubican en la cuenca hidrográfica 102.Rio Chiriquí Viejo.
4. Los datos puntuales se ubicaron en base a las coordenadas suministradas.

Ministerio de Ambiente
Dirección de Información Ambiental
Departamento de Geomática

Fuente:
- Ministerio de Ambiente
- Mapa Base ESRI