



REPÚBLICA DE PANAMÁ
MINISTERIO DE VIVIENDA Y ORDENAMIENTO TERRITORIAL
VICEMINISTERIO DE ORDENAMIENTO TERRITORIAL

RESOLUCIÓN No. 88 -2021

(De 12 de Febrero de 2021)

“Por la cual se aprueba la modificación de uso de suelo, zonificación del Esquema de Ordenamiento Territorial denominado **PRADERA AZUL**, ubicado en el corregimiento 24 de diciembre, distrito y provincia de Panamá”.

**EL MINISTERIO DE VIVIENDA Y ORDENAMIENTO TERRITORIAL,
EN USO DE SUS FACULTADES LEGALES,**

CONSIDERANDO:

Que es competencia del Ministerio de Vivienda y Ordenamiento Territorial de conformidad con el artículo 2 de la Ley 61 del 23 de octubre de 2009, en los ordinales:

“11. Disponer y ejecutar los planes de ordenamiento territorial para el desarrollo urbano y de vivienda aprobados por el Órgano Ejecutivo, y velar por el cumplimiento de las disposiciones legales sobre la materia.

12. Establecer las normas sobre zonificaciones, consultando a los organismos nacionales, regionales y locales pertinentes.

14. Elaborar los planes de ordenamiento territorial para el desarrollo urbano y de vivienda a nivel nacional y regional con la participación de organismos y entidades competentes en la materia, así como las normas y los procedimientos técnicos respectivos.”

Que es función de esta institución por conducto de la Dirección de Ordenamiento Territorial, proponer normas reglamentarias sobre desarrollo urbano y de vivienda y aplicar las medidas necesarias para su cumplimiento;

Que el Esquema de Ordenamiento Territorial denominado **PRADERA AZUL**, fue previamente aprobado mediante la Resolución No.405-2013 de 28 de junio de 2013, y posteriormente modificado por la Resolución No.341-2017 de 17 de agosto de 2017;

Que formalmente fue presentada a la Dirección de Ordenamiento Territorial de este Ministerio, para su revisión y aprobación la modificación al Esquema de Ordenamiento Territorial denominado **PRADERA AZUL**, que consiste en el cambio de uso de suelo o código de zona **RM-C2** (Residencial de Alta Densidad con Comercial de Alta Intensidad o Central) a **Pnd** (Área Verde No Desarrollable), sobre el siguiente folio real:



Resolución No. **88-2021**
De **12** de **Febrero** de 2021
Página No. **2**

FOLIO REAL	CÓDIGO DE UBICACIÓN	SUPERFICIE	PROPIETARIO
399522	8722	113 ha + 3,147 m ² + 25 dm ²	SOCIEDAD URBANIZADORA DEL CARIBE, S.A.

Que a fin de cumplir con el proceso de participación ciudadana, de conformidad a lo dispuesto en la Ley 6 del 22 de enero de 2002, la Ley 6 de 1 de febrero de 2006, Decreto Ejecutivo No.23 de 16 de mayo de 2007 y su modificación el Decreto Ejecutivo No.782 de 22 de diciembre de 2010, se procedió a realizar los avisos de convocatoria a los que había lugar, sin que dentro del término, para este fin establecido, se recibiera objeción alguna por parte de la ciudadanía;

Que revisado el expediente objeto, para la modificación del Esquema de Ordenamiento Territorial denominado **PRADERA AZUL**, se pudo verificar que cumple con todos los requisitos establecidos en la Resolución No.732-2015 de 13 de noviembre de 2015, y que contiene el Informe Técnico No.150 de 7 de diciembre de 2020, que considera viable la solicitud presentada;

Que con fundamento en lo anteriormente expuesto,

RESUELVE

PRIMERO: APROBAR la propuesta de modificación de uso de suelo y zonificación contenido en el Esquema de Ordenamiento Territorial denominado **PRADERA AZUL**, ubicado en el corregimiento 24 de diciembre, distrito y provincia de Panamá, sobre el siguiente folio real:

FOLIO REAL	CÓDIGO DE UBICACIÓN	SUPERFICIE	PROPIETARIO
399522	8722	113 ha + 3,147 m ² + 25 dm ²	SOCIEDAD URBANIZADORA DEL CARIBE, S.A.

SEGUNDO: APROBAR la propuesta de cambio de código de zona o uso de suelo, de **RM-C2** (Residencial de Alta Densidad con Comercial de Alta Intensidad o Central) a **Pnd** (Área Verde No Desarrollable), para la modificación al Esquema de Ordenamiento Territorial denominado **PRADERA AZUL**, quedando así:

Parágrafo:

- El cambio de uso de suelo o código de zona **RM-C2** (Residencial de Alta Densidad con Comercial de Alta Intensidad o Central) a **Pnd** (Área Verde No Desarrollable) se realiza en el macrolote denominado SM-1.
- Se mantienen los usos de suelo o código de zona aprobados mediante la Resolución No.341-2017 de 17 de agosto de 2017 exceptuando el cambio solicitado.

TERCERO: Se mantienen las servidumbres viales y líneas de construcción ya aprobadas anteriormente.

CUARTO: Deberá contar con **todas las aprobaciones** de las entidades, tanto públicas como privadas que facilitan los servicios básicos de infraestructura



Resolución No. 88-2021
De 12 de Febrero de 2021
Página No. 3

requeridos para este desarrollo, cuya revisión y registro estará a cargo de la Dirección Nacional de Ventanilla Única.

QUINTO: El documento y los planos de la modificación al Esquema de Ordenamiento Territorial denominado **PRADERA AZUL**, cuya propuesta ha sido aprobada en el artículo primero de este instrumento legal, servirán de consulta y referencia, en la ejecución del proyecto y formarán parte de esta Resolución.

SEXTO: Enviar copia de esta Resolución a la Dirección Nacional de Ventanilla Única de este ministerio, al Municipio correspondiente, a la Dirección de Estudios y Diseños del Ministerio de Obras Públicas, entre otros.

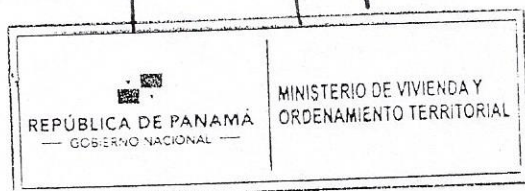
SÉPTIMO: Esta Resolución se encuentra sujeta a la veracidad de los documentos aportados por el profesional idóneo y responsable del proyecto.


OCTAVO: Contra esta Resolución cabe el Recurso de Reconsideración ante el Ministerio de Vivienda y Ordenamiento Territorial, dentro de un período de cinco (5) días hábiles contado a partir de su notificación.

FUNDAMENTO LEGAL: Ley 6 del 1 de febrero de 2006; Ley 61 de 23 de octubre de 2009; Decreto Ejecutivo No.150 de 16 de junio de 2020; Decreto Ejecutivo No.23 de 16 de mayo de 2007; Decreto Ejecutivo No.782 de 22 diciembre de 2010; Resolución No.732-2015 de 13 de noviembre de 2015.


COMUNÍQUESE Y CÚMPLASE,


ROGELIO PAREDES ROBLES
Ministro




ARQ. JOSÉ A. BATISTA G.
Viceministro de Ordenamiento Territorial

ES FIEL COPIA DEL ORIGINAL



SECRETARÍA GENERAL
MINISTERIO DE VIVIENDA Y
ORDENAMIENTO TERRITORIAL

FECHA:

12/2/2021

