



REPORTE DE ANÁLISIS

MONITOREO DE CALIDAD DE AGUA SUPERFICIAL.


**PUENTES Y CALZADAS INFRAESTRUCTURAS, S.L.U.
SUCURSAL PANAMÁ.**

(RÍO PLAYITA: AGUAS ARRIBA Y AGUAS DEBAJO).

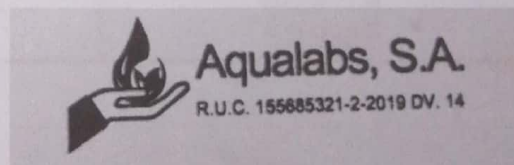
**PROYECTO: "EXTRACCIÓN DE MATERIAL PÉTREO DE RÍO
PLAYITA, PARA EL PROYECTO DISEÑO Y
CONSTRUCCIÓN DE LA REHABILITACIÓN DE LA VIA
ATALAYA – MARIATO – QUEBRO – LAS FLORES Y
MEJORAMIENTO DEL RAMAL A VARADERO, PROVINCIA
DE VERAGUAS PANAMÁ."**

ELABORADO POR:

AQUALABS, S. A.


Químico

Lic. Daniel Castellero C.
Químico - JTNQ
Idoneidad # 0047





I. IDENTIFICACIÓN GENERAL

EMPRESA	PUENTES Y CALZADAS INFRAESTRUCTURAS, S.L.U. SUCURSAL PANAMÁ.
ACTIVIDAD	Servicios Ambientales.
PROYECTO	“EXTRACCIÓN DE MATERIAL PÉTREO DE RÍO PLAYITA, PARA EL PROYECTO DISEÑO Y CONSTRUCCIÓN DE LA REHABILITACIÓN DE LA VIA ATALAYA – MARIATO – QUEBRO –LAS FLORES Y MEJORAMIENTO DEL RAMAL A VARADERO, PROVINCIA DE VERAGUAS PANAMÁ.” RIO PLAYITA.
DIRECCIÓN	Distrito Mariato, Corregimiento El Cacao, Provincia de Veraguas.
CONTACTO	Ing. Madrigal Hernández
FECHA DE MUESTREO	10 de septiembre de 2021
FECHA DE RECEPCIÓN DE LA MUESTRA	10 de septiembre de 2021
FECHA DE INFORME	15 de septiembre de 2021
PROCEDIMIENTO DE MUESTREO	AQL-PA-001.
N° DE COTIZACIÓN	21-073-002. V01.
N° DE INFORME	INF-21-073-005

II. IDENTIFICACIÓN DE LAS MUESTRAS

# DE LABORATORIO	IDENTIFICACIÓN DEL CLIENTE	UBICACIÓN SATELITAL
M-1/179-21	Río Playita- Aguas Abajo.	812851N 515535E
M-2/180-21	Río Playita- Aguas Arriba.	812917N 518939E



III. PARÁMETROS A MEDIR

Se determinaron los siguientes parámetros fisicoquímicos y microbiológicos: pH (potencial de hidrogeno), Temperatura (T), Conductividad eléctrica (CE), solidos suspendidos (SS), coliformes totales (CT), Escherichia coli (EC), fosfatos (PO_4^{3-}), Sulfatos (SO_4^{2-}), cloruros (Cl^-), Turbiedad (NTU) y Oxígeno disuelto (OD).

IV. CONDICIONES AMBIENTALES Y OBSERVACIONES DE CAMPO DURANTE EL MUESTREO

Durante el muestreo, el día estaba parcialmente nublado.

V. RESULTADOS:

PARÁMETRO	SÍMBOLO	UNIDAD	MÉTODO	M-1 179- 21	M-2 180- 21	INCER- TI- DUMB RE	L.M. C.	LÍMITE MÁXIMO (*)
Cloruros	Cl-	mg/L	SM 4500 Cl- B	3,5	3,5	±1,5	3,5	250
Coliformes Totales	C.T.	NMP/100 mL	SM 9221 B	207,1	273,3	±0,4	1,1	N.A.
Conductividad Eléctrica	CE	µS/cm	SM 2510 B	130,0	134,0	±0,9	0,0	N.A.
Escherichia Coli	E.C.	NMP/100 mL	SM 9221 B	166,1	185,2	±0,4	1,1	< 1,1
Fosfatos	PO43-	mg/L	SM 4500 P-B	< 0,02	< 0,02	±0,02	0,02	N.A.
Oxígeno Disuelto	OD	mg/L	SM 4500 O	4,2	4,0	±2,0	2,0	6 – 7
Potencial de Hidrógeno	pH	--	SM 4500 H	7,06	7,02	±0,02	-2	6,5 – 8,5
Sólidos Suspendidos	SS	mg/L	SM 2540 D	28,0	32,0	±3,0	5,0	<50
Sulfatos	SO42-	mg/L	SM 4500 SO42--C	< 0,10	< 0,10	±0,03	0,10	N.A.
Temperatura	T	°C	SM 2550 B	28,9	28,8	±0,1	-20	±3,0
Turbiedad	NTU	UTN	SM 2130 B	22,0	24,0	±0,03	0,02	<50

Notas al Cuadro de Resultados:

1. La incertidumbre reportada corresponde a un nivel de confianza del 95% (K=2).
2. L.M.C.: Límite mínimo de cuantificación.
3. N.A.: No Aplica.
4. (*) Decreto Ejecutivo # 75 de 4 de junio de 2008.
5. La(s) muestra(s) se mantendrá(n) en custodia por diez (10) días calendario luego de la recepción de este reporte por parte del cliente. Concluido este periodo se desechará(n).
6. Los resultados presentados en este documento solo corresponden a la(s) muestra(s) analizada(s).


VI. EQUIPO TÉCNICO

EQUIPO TÉCNICO RESPONSABLE	
Nombre / ID	Título
Daniel Castellero	Químico – Idoneidad # 0047 / Junta Técnica Nacional de Química. Auditor Ambiental / Registro # 001-2007

VII. IMÁGEN DE LA RECOLECCIÓN DE LA MUESTRA



M-1 / 179-21. Sobre el Río Playita - Aguas Arriba.



M-2 /180-21. Sobre el Río Playita - Aguas Abajo.




VIII. INTERPRETACIÓN DE LOS RESULTADOS

El Decreto Ejecutivo # 75 de 4 de junio de 2008, es por ahora el único marco legal para evaluar la calidad de las aguas superficiales de uso recreativo con o sin contacto directo. Este Decreto, se utiliza en este reporte como marco comparativo de la calidad del agua.

Los resultados obtenidos, evidencian un cuerpo de agua impactado por las lluvias de la época.



IX. RESPALDO DE LABORATORIO ACREDITADO



Ciudad del Saber, Edificio N° 231, Piso 1. Clayton. Panamá, Rep. De Panamá
Teléfonos: +507-3170464

Panamá, 04/12/2020

REFERENCIA COMERCIAL

A quien pueda interesar:

Por medio de la presente, nosotros AMBITEK SERVICES INC, empresa debidamente registrada ante Registro Público de Panamá, bajo Folio Electrónico Nro. 155618933, Hacemos constar nuestras relaciones comerciales con el laboratorio AQUALABS, S.A.

En nuestras evaluaciones técnicas, damos fe que el laboratorio AQUALABS, S.A. cumple con los requerimientos del Standards Methods for The Examination of Water and Wastewater, ed 23, para el análisis de calidad aguas naturales superficiales.

Esta referencia es emitida para la parte interesada y no conlleva ninguna responsabilidad para nuestra empresa

Sin más que añadir,

Atentamente:

DAVID ARON LOPEZ
Director Comercial

X. CADENA DE CUSTODIA

----- FIN DEL DOCUMENTO -----



REPORTE DE MEDICIONES AMBIENTALES

MONITOREO DE RUIDO AMBIENTAL PUENTES Y

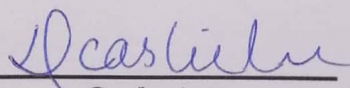
CALZADAS INFRAESTRUCTURAS, S.L.U. SUCURSAL PANAMÁ.

(RIO PLAYITA)


PROYECTO: "EXTRACCIÓN DE MATERIAL PÉTREO DE RÍO PLAYITA, PARA EL PROYECTO DISEÑO Y CONSTRUCCIÓN DE LA REHABILITACIÓN DE LA VIA ATALAYA – MARIATO – QUEBRO – LAS FLORES Y MEJORAMIENTO DEL RAMAL A VARADERO, PROVINCIA DE VERAGUAS PANAMÁ.",

ELABORADO POR:

AQUALABS, S. A.
'Environment & Consulting'


Químico

Lic. Daniel Castillero C.
Químico - JTNQ
Idoneidad # 0047





I. IDENTIFICACIÓN GENERAL

Empresa	PUENTES Y CALZADAS INFRAESTRUCTURAS, S.L.U. SUCURSAL PANAMÁ
Actividad	Servicios ambientales.
Proyecto	“Extracción De Material Pétreo De Río Playita, Para El Proyecto Diseño Y Construcción De La Rehabilitación De La Vía Atalaya – Mariato –Quebro – Las Flores Y Mejoramiento Del Ramal A Varadero, Provincia De Veraguas Panamá.”, Río Playita.
Dirección	Distrito de Mariato, Corregimiento El Cacao, Provincia de Veraguas.
Contacto	Ing. Madrigal Hernández
Fecha De La Medición	10 de septiembre de 2021.
Fecha De Informe	15 de septiembre de 2021.
Metodología	ISO 1996-2 RA.
N° De Cotización	21-073-002. V01.
N° De Informe	21-073-009

II. PARÁMETRO A MEDIR

Nivel de Ruido Ambiental, expresados en Decibeles en la Escala A (dBA).



III. CONDICIONES AMBIENTALES, EQUIPO Y OBSERVACIONES DE CAMPO DURANTE EL MUESTREO

Muestra # 1. Río Playita Aguas Abajo.

Ubicación Satelital	812851 N 515535 E
Duración de la Medición	1 hora.
Equipo	Digital Sound Sonometer, Extech Instruments, NS 20101983 Calibration: 94db / 1Khz. Calibrated-NIST Traceable.
Velocidad del Viento (Km/h)	11,2
Dirección del Viento	SO ---> NE
Humedad (%)	86,0
Temperatura (°C)	29,6
Condiciones Climáticas	Día parcialmente nublado.
Observaciones durante la Medición	La percepción sensorial del ruido, corresponde a la fauna del lugar, influenciado básicamente por algunos cantos de aves endémicas.

Muestra # 2. Río Playita Aguas Arriba.

Ubicación Satelital	813917 N 518939 E
Duración de la Medición	1 hr.
Equipo	Digital Sound Sonometer, Extech Instruments, NS 20101983 Calibration: 94db / 1Khz. Calibrated-NIST Traceable.
Velocidad del Viento (Km/h)	10,2
Dirección del Viento	SO ---> NE
Humedad (%)	84,0
Temperatura (°C)	29,2
Condiciones Climáticas	Día parcialmente nublado.
Observaciones durante la Medición	La percepción sensorial del ruido, corresponde a la fauna del lugar, influenciado básicamente por el canto de algunas aves.

IV. RESUMEN DE LA MEDICIÓN DE RUIDO AMBIENTAL

Muestra # 1. Río Playita Aguas Arriba.

Parámetro	Valor (dBA)	Marco Legal*	Interpretación
Leq	51,2	60,0	Cumple
Lmax	56,3		
Lmin	49,3		
Lpk	59,8		

Notas al Cuadro de Resultados:

1. (*) Decreto Ejecutivo N°1 de 15 de enero del 2004.

Muestra # 2. Río Playita Aguas Abajo.

Parámetro	Valor (dBA)	Marco Legal*	Interpretación
Leq	50,2	60,0	Cumple
Lmax	58,3		
Lmin	49,8		
Lpk	60,2		

Notas al Cuadro de Resultados:

1. (*) Decreto Ejecutivo N°1 de 15 de enero del 2004.

V. EQUIPO TÉCNICO

EQUIPO TÉCNICO RESPONSABLE	
Nombre / ID	Título
Daniel Castellero	Químico Idoneidad # 0047

VI. IMÁGEN DE LA MEDICIÓN DE CAMPO



Muestra # 1. Río Playita Aguas Arriba.



Muestra # 2. Río Playita Aguas Abajo.

VII. INTERPRETACIÓN DE LOS RESULTADOS

El Decreto Ejecutivo # 1 de 15 enero de 2004, establece un límite máximo permisible de 60 dBA. El resultado obtenido en Leq es de 51,2 y 50,2 dBA respectivamente en ambos puntos monitoreados. Interpretamos, que el punto de medición, cumple con el marco legal aplicable.



VIII. CERTIFICADO DE CALIBRACIÓN DEL EQUIPO



CERTIFICADO DE CALIBRACION

N°1757

Fecha de calibración: **3 de marzo de 2021**

Equipo: **MEDIDOR DE NIVEL DE SONIDO/SOUND LEVEL METER**

Observaciones y/o trabajos a realizar:

1. Equipo de calibración bajo parametro N.I.S.T.
2. Configuración general.
3. Calibración de Sonometro digital

Type: EXTECH INSTRUMENTS
Digital Sound Sonometer

Serial N°: 201019383

Calibration Tech. Note:

Model: 407732


Extech Manual - 407750 Page-8

Calibration Instrument: EXTECH - Sound Level Calibrator, model 407744

Frecuency: 94db / 1Khz, Calibrated-NIST Traceable

Serial Number 315944

	<u>Test</u>
Results:	ok
Resolution/Acuracy:	$\pm 2\text{dB} / 0.1\text{dB}$
Level Calibrator:	94db / 1Khz
Exposure Reading:	94.0db
Band measure:	31.5 Hz - 8 kHz
Scale:	30 - 130 dB
Final Reading:	94.3db


Departamento Serv. Técnico
Felix Lopez

Fin del Documento



REPORTE DE MEDICIONES AMBIENTALES

MONITOREO DE PARTÍCULAS SUSPENDIDAS (PM10).

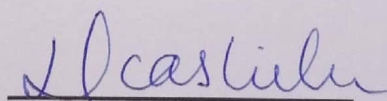
**PUENTES Y CALZADAS INFRAESTRUCTURAS, S.L.U.
SUCURSAL PANAMÁ.**

(RIO PLAYITA)

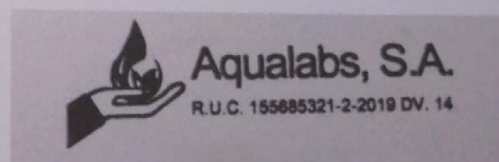
**PROYECTO: "EXTRACCIÓN DE MATERIAL PÉTREO DE RÍO PLAYITA,
PARA EL PROYECTO DISEÑO Y CONSTRUCCIÓN DE LA
REHABILITACIÓN DE LA VIA ATALAYA – MARIATO – QUEBRO –
LAS FLORES Y MEJORAMIENTO DEL RAMAL A VARADERO,
PROVINCIA DE VERAGUAS PANAMÁ."**

ELABORADO POR:

**AQUALABS, S. A.
'Environment & Consulting'**


Químico

Lic. Daniel Castillero C.
Químico - JTNQ
Idoneidad # 0047



I. IDENTIFICACIÓN GENERAL

Empresa	PUENTES Y CALZADAS INFRAESTRUCTURAS, S.L.U. SUCURSAL PANAMÁ.
Actividad	Servicios ambientales.
Proyecto	"EXTRACCIÓN DE MATERIAL PÉTREO DE RÍO PLAYITA, PARA EL PROYECTO DISEÑO Y CONSTRUCCIÓN DE LA REHABILITACIÓN DE LA VIA ATALAYA-MARIATO-QUEBRO-LAS FLORES Y MEJORAMIENTO DEL RAMAL A VARADERO, PROVINCIA DE VERAGUAS PANAMÁ.", RIO PLAYITA.
Dirección	Distrito de Mariato, Corregimiento El Cacao, Provincia de Veraguas.
Contacto	Madrigal Hernández.
Fecha De La Medición	10 de septiembre de 2021.
Fecha De Informe	15 de septiembre de 2021.
Metodología	UNE-EN 16450:2017
N° De Cotización	021-073-002. V01.
N° De Informe	INF-021-073-006. V01.

II. PARÁMETRO A MEDIR

Se realizó la Inspección de Calidad de Aire Ambiental, realizando la Medición de Partículas suspendidas PM10.

III. CONDICIONES AMBIENTALES, EQUIPO Y OBSERVACIONES DE CAMPO DURANTE LA MEDICIÓN

Muestra # 1. Río Playita Aguas Abajo.

Ubicación Satelital	812851 N 515535 E
Duración de la Medición	1 hora.
Equipo	Multifunctional Air Quality Monitor EG VOC / Calibrated-NIST Traceable. Sensores electroquímicos.
Velocidad del Viento (Km/h)	11,2
Dirección del Viento	SO ---> NE
Humedad (%)	86,0
Temperatura (°C)	29,6
Condiciones Cilmáticas	Día parcialmente nublado.
Observaciones durante la Medición	En el sitio no se percibió sensorialmente, levantamiento de polvo en ninguna dirección.

Muestra # 2. Río Playita Aguas Arriba.

Ubicación Satelital	813917 N 518939 E
Duración de la Medición	1 hr.
Equipo	Multifunctional Air Quality Monitor EG VOC / Calibrated-NIST Traceable. Sensores electroquímicos.
Velocidad del Viento (Km/h)	10,2
Dirección del Viento	SO ---> NE
Humedad (%)	84,0
Temperatura (°C)	29,2
Condiciones Cilmáticas	Día parcialmente nublado.
Observaciones durante la Medición	En el sitio no se percibió sensorialmente, levantamiento de polvo en ninguna dirección.



IV. RESULTADOS PROMEDIOS DE LA MEDICIÓN DE PM 10.

Parámetro	Valor ($\mu\text{g}/\text{m}^3$)	Marco Legal – A*	Margo Legal – B**
PM10 ($\mu\text{g}/\text{m}^3$)	0,06	150,0	50,0


Notas al Cuadro de Resultados:

1. A(*) Banco Mundial v. 2007 Environmental, Health, and Safety General Guidelines
2. B(**) Valor Guía, de acuerdo a la norma de Referencia OMS Tabla 1.1.1. de la Guía sobre Medio Ambiente, salud y Seguridad de Banco Mundial.

V. EQUIPO TÉCNICO

EQUIPO TÉCNICO RESPONSABLE	
Nombre / ID	Título
Daniel Castillero	Químico – Idoneidad # 0047 / Junta Técnica Nacional de Química. Auditor Ambiental / Registro # 001- 2007

VI. IMÁGEN DE LA MEDICIÓN DE CAMPO



Muestra # 1. Río Playita Aguas Arriba.



Muestra # 2. Río Playita Aguas Abajo.



VII. INTERPRETACIÓN DE LOS RESULTADOS

Según los resultados obtenidos y la comparación con las normas de referencia, podemos interpretar, que la concentración de partículas respirables PM10 en ambos puntos, se encuentra dentro de los límites permisibles.

VIII. CERTIFICADO DE CALIBRACIÓN DE EQUIPO

El Equipo realiza una calibración interna antes de cada medición, según las Instrucciones de Conformidad del Fabricante.

Para mayores detalles, consultar la siguiente referencia:

<http://octopup.org/img/stuff/manuals/EGVOC-100--Air-Quality-MeterManual.pdf>

*****Fin del Documento*****