28

República de Panamá

Verificación de Coordendas relacionado al Proyecto Galeras Patacón, localizado en el Corregimiento de Ancón, Distrito de Panamá, Provincia de Panamá DEIA-0524-1707-2018 C-3460

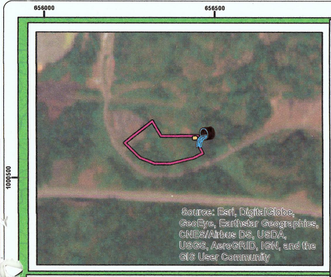

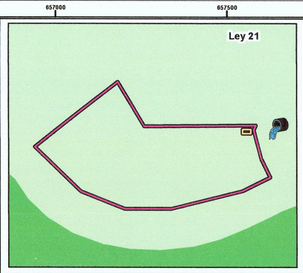

Hoja de tramite Control 3369	Superficie	SINAP	Cobertura Boscosa 2012	Capacidad Agrológica	Ley 21
Proyecto	3.604756 ha	FUERA DE SINAP	Área poblada (0.34 ha), Bosque latifoliado mixto secundario (1.63 ha), Vegetación Herbácea (1.63 ha)	VII	Área verde urbana
Planta de tratamiento	72.01 m²	FUERA DE SINAP	Bosque latifoliado mixto secundario	VII	Área verde urbana

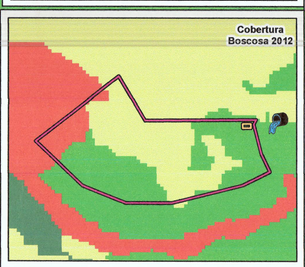

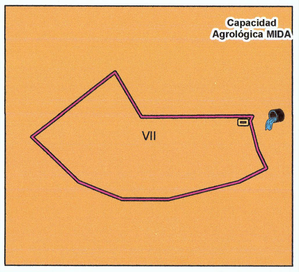

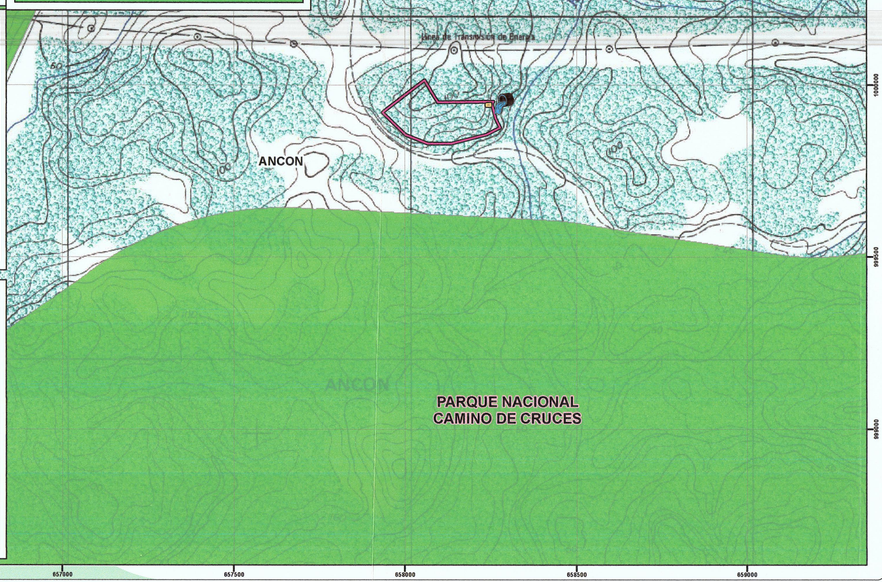

Leyenda

- Lugares Poblados
- Planta de tratamiento
- Proyecto
- Descarga
- SINAP
- Drenaje
- Limites de Corregimiento

Capacidad Agrológica

VII - No arable, con limitaciones muy severas, apta para pastos, bosques, tierras de reservas.

Cobertura Boscosa 2012

- Área poblada
- Bosque latifoliado mixto secundario
- Vegetación Herbácea

Ley 21

- Area verde urbana

Escala númerica 1:10,000

0 — 250 — 500

Metros

PROYECCIÓN UTM WGS-84, ZONA 17 N

Nota:
1. El Memorando, INDICA Datum de refencia NAD-27, Proyectado a WGS-84
2. El proyecto se ubica en la Cuenca 142 Río Matasrillo.

Fuente:
- SINAP - DAPB
- Capacidad Agrológica - MIDA
- Cobertura Boscosa "2012".
- Hoja topográfica 1:12,500 del IGN "Tommy Guardia"
- Imagen ESRI
- Limites Politicos 2010 - Contraloría

Localización Regional

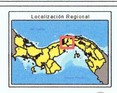

Ministerio de Ambiente

Dirección de Información Ambiental
Departamento de Geomática Ambiental