


**VICEMINISTERIO DE ORDENAMIENTO TERRITORIAL
DIRECCIÓN DE INVESTIGACION TERRITORIAL**

Panamá, 14 de diciembre de 2021

N° 14.1204-200-2021

Ingeniera
ANALILIA CASTILLERO
Jefa Departamento de Evaluación
de Estudios de Impacto Ambiental
Ministerio de Ambiente
E. S. D.

 **MINISTERIO DE AMBIENTE**

**DIRECCIÓN DE EVALUACIÓN DE
IMPACTO AMBIENTAL**

RECIBIDO

Por: Soyus

Fecha: 20/12/2021

Hora: 3:52 pm


Ingeniera Castillero:

Damos respuesta a las notas DEIA-DEEIA-UAS-0233 - 2021, adjuntando respuestas a las
Informaciones Complementarias de los Estudios de Impacto Ambiental de los proyectos:

1. “**ALAMEDAS DEL VALLE**”, Expediente DEIA-II-F-066-2020.

Atentamente,


Arq. LOURDES DE LORE
Dirección de Investigación Territorial



Adj. Lo Indicado.

LdL/

MINISTERIO DE VIVIENDA y ORDENAMIENTO TERRITORIAL
VICE-MINISTERIO DE ORDENAMIENTO TERRITORIAL
DIRECCIÓN DE INVESTIGACION TERRITORIAL
DEPARTAMENTO DE MEDIO AMBIENTE


Comentarios sobre la información complementaria del Estudio de Impacto Ambiental, **"Alamedas del Valle"**, a desarrollarse en el corregimiento Cerro Silvestre, distrito de Arraiján, provincia de Panamá Oeste.

Expediente: DEIA-II-F-066-2020.

La información complementaria contiene un total de Quince (15) preguntas, formuladas por MI AMBIENTE y otras Unidades Ambientales Sectoriales.

En el Informe de Evaluación enviado, de acuerdo a nuestra competencia, el proyecto cuenta con la Resolución No. 459-2018 (26 de junio de 2019) por la cual se aprueba la modificación del Esquema de Ordenamiento Territorial denominado "VISTA DEL VALLE", aprobado mediante Resolución N° 255-2015, de 8 de mayo de 2015, y que cambia de nombre a ALAMEDAS DEL VALLE, ubicado en el corregimiento de Cerro Silvestre, distrito de Arraiján y provincia de Panamá Oeste.

- El proyecto deberá contar con la revisión en etapa de anteproyecto y construcción de urbanización por la Dirección Nacional de Ventanilla Única del Ministerio de Vivienda y Ordenamiento Territorial.
- No indica en el EIA el número de Folio Real donde se va a ubicar el Proyecto; en los anexos incluye Certificado de Registro Público de la Propiedad de 23 de junio de 2021 del Folio Real N° 270701 y Certificado de Registro Público de la Propiedad de 18 de junio de 2021 del Folio Real 277141: Debe aclarar esta información.


RUBI GONZÁLEZ
Ingeniera Forestal
Unidad Ambiental Sectorial
9 de diciembre de 2021

V°B°: 
Arq. **LOURDES de LORE**
Directora de Investigación Territorial