

## ENCUESTAS

### ESTUDIO DE IMPACTO AMBIENTAL - CATEGORÍA III - "GREENFIELD MINING"

Corregimiento de Remance, Distrito de San Francisco, Provincia de Veraguas.

Fecha:	
--------	--

Iniciales del Encuestador	
---------------------------	--

#### PARTE I

1. Nombre	adrian Concepción		
2. Sexo		M <input checked="" type="checkbox"/>	F <input type="checkbox"/>
3. Cédula	9-720-843		

#### PARTE II - PREGUNTAS

1. ¿Tiene conocimiento del proyecto Greenfield Mining, planificado a desarrollarse en la zona?	Sí <input type="checkbox"/>	No <input checked="" type="checkbox"/>
--	-----------------------------	--

2. ¿Cree usted que se verá afectado ambientalmente por la construcción de este nuevo proyecto Greenfield Mining?	Sí <input checked="" type="checkbox"/>	No <input type="checkbox"/>
--	--	-----------------------------

3. ¿De los siguientes aspectos, cuales considera que se pueden ver afectados negativamente por la construcción del Proyecto Greenfield Mining? (Señalar con gancho los aspectos que crea que se verán afectados).			
Tráfico		Ruido	
Servicio de transporte		Polvo	<input checked="" type="checkbox"/>
Suministro de Agua potable	<input checked="" type="checkbox"/>	Afectación al recurso marino	
Aguas Residuales		Suministro de servicio eléctrico	
Paisaje urbano		Seguridad	
Recolección de basura		Economía	

4. ¿Considera usted que el proyecto Greenfield Mining, será beneficioso para la zona	Sí <input checked="" type="checkbox"/>	No <input type="checkbox"/>
--	--	-----------------------------

5. ¿Cuáles son los problemas que presenta actualmente la zona?			
Tráfico		Ruido	
Transporte	<input checked="" type="checkbox"/>	Polvo	
Suministro de Agua potable	<input checked="" type="checkbox"/>	Suministro Eléctrico	
Aguas Residuales		Inseguridad	
Paisaje urbano		Desempleo	
Recolección de basura		Otro	

AR

9-739-601

6. ¿Alguien de su familia ha trabajado en la mina o proyecto similar anteriormente?	Sí	No
		✓

7. ¿Está usted de acuerdo con la ejecución del proyecto?	Sí	No
	✓	

### PARTE III – INFORMACIÓN DE LA VIVIENDA

1. INFORMACIÓN DE LA VIVIENDA		
Distrito: <u>San Fco</u>	Corregimiento: <u>San Juan</u>	Barriada o Sector: ✓
Ubicación: <u>Naranjal</u>	Tipo de Inmueble: Residencial # <input checked="" type="checkbox"/> <input type="checkbox"/> Local Comercial <input type="checkbox"/> Otro <input type="checkbox"/> Observación: _____ (Institucional, Baldío, Recreo)	

2. INFRAESTRUCTURA IDENTIFICADA Y SUS ESTADO ACTUAL	
Materiales de la Vivienda:	
Bloque <input checked="" type="checkbox"/> Madera <input type="checkbox"/> Zinc <input type="checkbox"/> Otro <input type="checkbox"/>	Observación: _____

CARACTERÍSTICAS	UBICACIÓN	ESTADO		DESCRIPCIÓN (Colocar el estado actual)
		BUENO	MALO	
Techo	Interior		✓	
	Exterior		✓	
Paredes	Interior	✓		
	Exterior		✓	
Pisos	Interior		✓	
	Exterior		✓	
Ventanas	Interior		✓	
	Exterior		✓	

*Handwritten signature*

CARACTERÍSTICAS	UBICACIÓN	ESTADO		DESCRIPCIÓN (Colocar el estado actual)
		BUENO	MALO	
Puertas	Interior		✓	
	Exterior		✓	
Tanque Séptico/Letrina	Interior	✓		
	Exterior		✓	
Otros				

Utilizar la siguiente nomenclatura: (Grietas, Rajadura, Fisuras, Humedad, Desplazamiento, Hundimiento, Otros)  
 Describir el área que se está analizando (habitación, cocina, sala, etc.)  
 Servicios: Declarar los servicios con los que cuenta (Agua, Luz, Teléfono, Cable, Otros)

3. TIPO DE SERVICIO EXISTENTE							
Institución	Agua	✓	Luz		Teléfono	Vías	Cable

4. CONDICIONES AMBIENTALES	SI	NO	DESCRIPCIÓN
Presencia de árboles	✓		
Problemas de Erosión		✓	
Problemas de sedimentación		✓	
Problemas de escorrentía		✓	
Problemas de Inundaciones		✓	

PARTE IV – COMENTARIOS VARIOS

mi opinión es que es buena ya que nos beneficia a nosotros que nos tenemos trabajo.

- no hay evidencia de foto por que la persona no dio la autorización.

DR

9-739-601

## ENCUESTAS

### ESTUDIO DE IMPACTO AMBIENTAL - CATEGORÍA III - "GREENFIELD MINING"

Corregimiento de Remance, Distrito de San Francisco, Provincia de Veraguas.

Fecha: 03-09-2021

Iniciales del Encuestador Y. Y. G. H

#### PARTE I

1. Nombre Alejandra Rodríguez Rodríguez  
 2. Sexo M F ☒  
 3. Cédula 9-173-453

#### PARTE II - PREGUNTAS

1. ¿Tiene conocimiento del proyecto Greenfield Mining, planificado a desarrollarse en la zona? ☒ Sí ☐ No

2. ¿Cree usted que se verá afectado ambientalmente por la construcción de este nuevo proyecto Greenfield Mining? ☒ Sí ☐ No

3. ¿De los siguientes aspectos, cuales considera que se pueden ver afectados negativamente por la construcción del Proyecto Greenfield Mining? (Señalar con gancho los aspectos que crea que se verán afectados).

Tráfico		Ruido	
Servicio de transporte		Polvo	<input checked="" type="checkbox"/>
Suministro de Agua potable		Afectación al recurso marino	
Aguas Residuales		Suministro de servicio eléctrico	
Paisaje urbano	<input checked="" type="checkbox"/>	Seguridad	
Recolección de basura		Economía	

4. ¿Considera usted que el proyecto Greenfield Mining, será beneficioso para la zona? ☒ Sí ☐ No

5. ¿Cuáles son los problemas que presenta actualmente la zona?

Tráfico		Ruido	
Transporte	<input checked="" type="checkbox"/>	Polvo	
Suministro de Agua potable		Suministro Eléctrico	
Aguas Residuales		Inseguridad	
Paisaje urbano		Desempleo	
Recolección de basura		Otro Carretera	<input checked="" type="checkbox"/>

*[Handwritten signature]*

6. ¿Alguien de su familia ha trabajado en la mina o proyecto similar anteriormente? Sí ☒ No ☐

7. ¿Está usted de acuerdo con la ejecución del proyecto? Sí ☒ No ☐

### PARTE III – INFORMACIÓN DE LA VIVIENDA

**1. INFORMACIÓN DE LA VIVIENDA**

Distrito: <i>San Francisco</i>	Corregimiento: <i>San Juan</i>	Barriada o Sector: <i>El Abonjal</i>
Ubicación:	Tipo de Inmueble: Residencial # _____ <input type="checkbox"/> Local Comercial <input type="checkbox"/> Otro <input type="checkbox"/>	
Observación: _____ (Institucional, Baldío, Recreo)		

**2. INFRAESTRUCTURA IDENTIFICADA Y SUS ESTADO ACTUAL**

Materiales de la Vivienda:

Bloque ☒ Madera ☐ Zinc ☐ Otro ☐ Observación: \_\_\_\_\_

CARACTERÍSTICAS	UBICACIÓN	ESTADO		DESCRIPCIÓN (Colocar el estado actual)
		BUENO	MALO	
Techo	Interior	<input checked="" type="checkbox"/>		
	Exterior	<input checked="" type="checkbox"/>		
Paredes	Interior	<input checked="" type="checkbox"/>		
	Exterior	<input checked="" type="checkbox"/>		
Pisos	Interior	<input checked="" type="checkbox"/>		
	Exterior	<input checked="" type="checkbox"/>		
Ventanas	Interior	<input checked="" type="checkbox"/>		
	Exterior	<input checked="" type="checkbox"/>		

CARACTERÍSTICAS	UBICACIÓN	ESTADO		DESCRIPCIÓN (Colocar el estado actual)
		BUENO	MALO	
Puertas	Interior	✓		
	Exterior	✓		
Tanque Séptico/Letrina	Interior	✓		
	Exterior	✓		
Otros				

Utilizar la siguiente nomenclatura: (Grietas, Rajadura, Fisuras, Humedad, Desplazamiento, Hundimiento, Otros)  
 Describir el área que se está analizando (habitación, cocina, sala, etc.)  
 Servicios: Declarar los servicios con los que cuenta (Agua, Luz, Teléfono, Cable, Otros)

3. TIPO DE SERVICIO EXISTENTE								
Institución	Agua	✓	Luz	✓	Teléfono	Vías	✓	Cable

4. CONDICIONES AMBIENTALES	SI	NO	DESCRIPCIÓN
Presencia de árboles	✓		
Problemas de Erosión		✓	
Problemas de sedimentación		✓	
Problemas de escorrentía		✓	
Problemas de Inundaciones		✓	

PARTE IV – COMENTARIOS VARIOS

## ENCUESTAS

### ESTUDIO DE IMPACTO AMBIENTAL - CATEGORÍA III - "GREENFIELD MINING" Corregimiento de Remance, Distrito de San Francisco, Provincia de Veraguas.

Fecha: 03-09-21

Iniciales del Encuestador Y.Y.G.M

#### PARTE I

1. Nombre Beata Rodríguez Rodríguez  
2. Sexo M F ☒  
3. Cédula 9-102-329

#### PARTE II - PREGUNTAS

1. ¿Tiene conocimiento del proyecto Greenfield Mining, planificado a desarrollarse en la zona? Sí No ☒

2. ¿Cree usted que se verá afectado ambientalmente por la construcción de este nuevo proyecto Greenfield Mining? Sí No ☒

3. ¿De los siguientes aspectos, cuales considera que se pueden ver afectados negativamente por la construcción del Proyecto Greenfield Mining? (Señalar con gancho los aspectos que crea que se verán afectados).

Tráfico		Ruido	
Servicio de transporte		Polvo	
Suministro de Agua potable	<input checked="" type="checkbox"/>	Afectación al recurso marino	<input checked="" type="checkbox"/>
Aguas Residuales		Suministro de servicio eléctrico	
Paisaje urbano	<input checked="" type="checkbox"/>	Seguridad	
Recolección de basura		Economía	

4. ¿Considera usted que el proyecto Greenfield Mining, será beneficioso para la zona? Sí No ☒

5. ¿Cuáles son los problemas que presenta actualmente la zona?

Tráfico		Ruido	
Transporte	<input checked="" type="checkbox"/>	Polvo	
Suministro de Agua potable		Suministro Eléctrico	
Aguas Residuales		Inseguridad	
Paisaje urbano		Desempleo	<input checked="" type="checkbox"/>
Recolección de basura		Otro Carretera	

*[Handwritten signature]*

6. ¿Alguien de su familia ha trabajado en la mina o proyecto similar anteriormente?	Sí <input checked="" type="checkbox"/>	No <input type="checkbox"/>
---	--	-----------------------------

7. ¿Está usted de acuerdo con la ejecución del proyecto?	Sí <input checked="" type="checkbox"/>	No <input type="checkbox"/>
--	--	-----------------------------

**PARTE III – INFORMACIÓN DE LA VIVIENDA**

<b>1. INFORMACIÓN DE LA VIVIENDA</b>		
Distrito: <u>San Francisco</u>	Corregimiento: <u>San Juan</u>	Barriada o Sector: <u>El Naranjal</u>
Ubicación:	Tipo de Inmueble: Residencial # <input type="checkbox"/> Local Comercial <input type="checkbox"/> Otro <input type="checkbox"/>	
Observación: _____ (Institucional, Baldío, Recreo)		

<b>2. INFRAESTRUCTURA IDENTIFICADA Y SUS ESTADO ACTUAL</b>	
Materiales de la Vivienda:	
Bloque <input checked="" type="checkbox"/> Madera <input type="checkbox"/> Zinc <input type="checkbox"/> Otro <input type="checkbox"/>	Observación: _____

CARACTERÍSTICAS	UBICACIÓN	ESTADO		DESCRIPCIÓN (Colocar el estado actual)
		BUENO	MALO	
Techo	Interior			
	Exterior			
Paredes	Interior			
	Exterior			
Pisos	Interior			
	Exterior			
Ventanas	Interior			
	Exterior			

CARACTERÍSTICAS	UBICACIÓN	ESTADO		DESCRIPCIÓN (Colocar el estado actual)
		BUENO	MALO	
Puertas	Interior			
	Exterior			
Tanque Séptico/Letrina	Interior			
	Exterior			
Otros				

Utilizar la siguiente nomenclatura: (Grietas, Rajadura, Fisuras, Humedad, Desplazamiento, Hundimiento, Otros)  
 Describir el área que se está analizando (habitación, cocina, sala, etc.)  
 Servicios: Declarar los servicios con los que cuenta (Agua, Luz, Teléfono, Cable, Otros)

<b>3. TIPO DE SERVICIO EXISTENTE</b>							
Institución	Agua	<input checked="" type="checkbox"/>	Luz	<input checked="" type="checkbox"/>	Teléfono	Vías	<input checked="" type="checkbox"/> Cable

4. CONDICIONES AMBIENTALES	SI	NO	DESCRIPCIÓN
Presencia de árboles	<input checked="" type="checkbox"/>		
Problemas de Erosión		<input checked="" type="checkbox"/>	
Problemas de sedimentación		<input checked="" type="checkbox"/>	
Problemas de escorrentía		<input checked="" type="checkbox"/>	
Problemas de Inundaciones		<input checked="" type="checkbox"/>	

<b>PARTE IV – COMENTARIOS VARIOS</b>

## ENCUESTAS

### ESTUDIO DE IMPACTO AMBIENTAL - CATEGORÍA III - "GREENFIELD MINING"

Corregimiento de Remance, Distrito de San Francisco, Provincia de Veraguas.

Fecha: 02-09-2021

Iniciales del Encuestador Y.Y.G.M

#### PARTE I

1. Nombre	Benita Concepción		
2. Sexo		M	F <input checked="" type="checkbox"/>
3. Cédula	9-208-10		

#### PARTE II - PREGUNTAS

1. ¿Tiene conocimiento del proyecto Greenfield Mining, planificado a desarrollarse en la zona?	Sí <input checked="" type="checkbox"/>	No
--	--	----

2. ¿Cree usted que se verá afectado ambientalmente por la construcción de este nuevo proyecto Greenfield Mining?	Sí <input checked="" type="checkbox"/>	No
--	--	----

3. ¿De los siguientes aspectos, cuales considera que se pueden ver afectados negativamente por la construcción del Proyecto Greenfield Mining? (Señalar con gancho los aspectos que crea que se verán afectados).			
Tráfico		Ruido	
Servicio de transporte		Polvo	<input checked="" type="checkbox"/>
Suministro de Agua potable	<input checked="" type="checkbox"/>	Afectación al recurso marino	
Aguas Residuales		Suministro de servicio eléctrico	
Paisaje urbano	<input checked="" type="checkbox"/>	Seguridad	
Recolección de basura		Economía	

4. ¿Considera usted que el proyecto Greenfield Mining, será beneficioso para la zona	Sí <input checked="" type="checkbox"/>	No
--	--	----

5. ¿Cuáles son los problemas que presenta actualmente la zona?			
Tráfico		Ruido	
Transporte	<input checked="" type="checkbox"/>	Polvo	
Suministro de Agua potable		Suministro Eléctrico	
Aguas Residuales		Inseguridad	
Paisaje urbano		Desempleo	
Recolección de basura		Otro	



6. ¿Alguien de su familia ha trabajado en la mina o proyecto similar anteriormente? Sí ☒ No ☐

7. ¿Está usted de acuerdo con la ejecución del proyecto? Sí ☒ No ☐

### PARTE III – INFORMACIÓN DE LA VIVIENDA

1. INFORMACIÓN DE LA VIVIENDA		
Distrito: <i>San Francisco</i>	Corregimiento: <i>San Juan</i>	Barriada o Sector: <i>El Naranjal</i>
Ubicación:	Tipo de Inmueble: Residencial # <input type="checkbox"/> Local Comercial <input type="checkbox"/> Otro <input type="checkbox"/>	
Observación: _____ (Institucional, Baldío, Recreo)		

2. INFRAESTRUCTURA IDENTIFICADA Y SUS ESTADO ACTUAL	
Materiales de la Vivienda:	
Bloque <input checked="" type="checkbox"/> Madera <input type="checkbox"/> Zinc <input type="checkbox"/> Otro <input type="checkbox"/>	Observación: _____

CARACTERÍSTICAS	UBICACIÓN	ESTADO		DESCRIPCIÓN (Colocar el estado actual)
		BUENO	MALO	
Techo	Interior	<input checked="" type="checkbox"/>	<input type="checkbox"/>	
	Exterior	<input checked="" type="checkbox"/>	<input type="checkbox"/>	
Paredes	Interior	<input checked="" type="checkbox"/>	<input type="checkbox"/>	
	Exterior	<input checked="" type="checkbox"/>	<input type="checkbox"/>	
Pisos	Interior	<input checked="" type="checkbox"/>	<input type="checkbox"/>	
	Exterior	<input checked="" type="checkbox"/>	<input type="checkbox"/>	
Ventanas	Interior	<input checked="" type="checkbox"/>	<input type="checkbox"/>	
	Exterior	<input checked="" type="checkbox"/>	<input type="checkbox"/>	

CARACTERÍSTICAS	UBICACIÓN	ESTADO		DESCRIPCIÓN (Colocar el estado actual)
		BUENO	MALO	
Puertas	Interior	✓		
	Exterior	✓		
Tanque Séptico/Letrina	Interior			
	Exterior	✓		
Otros				

Utilizar la siguiente nomenclatura: (Grietas, Rajadura, Fisuras, Humedad, Desplazamiento, Hundimiento, Otros)  
 Describir el área que se está analizando (habitación, cocina, sala, etc.)  
 Servicios: Declarar los servicios con los que cuenta (Agua, Luz, Teléfono, Cable, Otros)

3. TIPO DE SERVICIO EXISTENTE								
Institución	Agua	✓	Luz	✓	Teléfono	Vías	✓	Cable

4. CONDICIONES AMBIENTALES	SI	NO	DESCRIPCIÓN
Presencia de árboles	✓		
Problemas de Erosión		✓	
Problemas de sedimentación		✓	
Problemas de escorrentía		✓	
Problemas de Inundaciones		✓	

PARTE IV – COMENTARIOS VARIOS

## ENCUESTAS

### ESTUDIO DE IMPACTO AMBIENTAL - CATEGORÍA III - "GREENFIELD MINING" Corregimiento de Remance, Distrito de San Francisco, Provincia de Veraguas.

Fecha: 03-09-2021

Iniciales del Encuestador Y. V. G. M.

#### PARTE I

1. Nombre Carlos Omar González Rodríguez  
2. Sexo M ☒ F ☐  
3. Cédula 9-748-721

#### PARTE II - PREGUNTAS

1. ¿Tiene conocimiento del proyecto Greenfield Mining, planificado a desarrollarse en la zona? Sí ☒ No ☐

2. ¿Cree usted que se verá afectado ambientalmente por la construcción de este nuevo proyecto Greenfield Mining? Sí ☐ No ☒

3. ¿De los siguientes aspectos, cuales considera que se pueden ver afectados negativamente por la construcción del Proyecto Greenfield Mining? (Señalar con gancho los aspectos que crea que se verán afectados).

Tráfico	<input checked="" type="checkbox"/>	Ruido	<input type="checkbox"/>
Servicio de transporte	<input type="checkbox"/>	Polvo	<input checked="" type="checkbox"/>
Suministro de Agua potable	<input type="checkbox"/>	Afectación al recurso marino	<input checked="" type="checkbox"/>
Aguas Residuales	<input checked="" type="checkbox"/>	Suministro de servicio eléctrico	<input type="checkbox"/>
Paisaje urbano	<input type="checkbox"/>	Seguridad	<input type="checkbox"/>
Recolección de basura	<input checked="" type="checkbox"/>	Economía	<input type="checkbox"/>

4. ¿Considera usted que el proyecto Greenfield Mining, será beneficioso para la zona? Sí ☒ No ☐

5. ¿Cuáles son los problemas que presenta actualmente la zona?

Tráfico	<input type="checkbox"/>	Ruido	<input type="checkbox"/>
Transporte	<input type="checkbox"/>	Polvo	<input type="checkbox"/>
Suministro de Agua potable	<input type="checkbox"/>	Suministro Eléctrico	<input type="checkbox"/>
Aguas Residuales	<input type="checkbox"/>	Inseguridad	<input type="checkbox"/>
Paisaje urbano	<input type="checkbox"/>	Desempleo	<input checked="" type="checkbox"/>
Recolección de basura	<input checked="" type="checkbox"/>	Otro	<input type="checkbox"/>

*[Handwritten signature]*

6. ¿Alguien de su familia ha trabajado en la mina o proyecto similar anteriormente?	Sí <input checked="" type="checkbox"/>	No <input type="checkbox"/>
---	--	-----------------------------

7. ¿Está usted de acuerdo con la ejecución del proyecto?	Sí <input checked="" type="checkbox"/>	No <input type="checkbox"/>
--	--	-----------------------------

### PARTE III – INFORMACIÓN DE LA VIVIENDA

1. INFORMACIÓN DE LA VIVIENDA		
Distrito: <i>San Francisco</i>	Corregimiento: <i>San Juan</i>	Barriada o Sector: <i>El Karanjal</i>
Ubicación:	Tipo de Inmueble: Residencial # _____ <input type="checkbox"/> Local Comercial <input type="checkbox"/> Otro <input type="checkbox"/>	
Observación: _____ (Institucional, Baldío, Recreo)		

2. INFRAESTRUCTURA IDENTIFICADA Y SUS ESTADO ACTUAL	
Materiales de la Vivienda:	
Bloque <input checked="" type="checkbox"/> Madera <input type="checkbox"/> Zinc <input type="checkbox"/> Otro <input type="checkbox"/>	Observación: _____

CARACTERÍSTICAS	UBICACIÓN	ESTADO		DESCRIPCIÓN (Colocar el estado actual)
		BUENO	MALO	
Techo	Interior	<input checked="" type="checkbox"/>	<input type="checkbox"/>	
	Exterior	<input checked="" type="checkbox"/>	<input type="checkbox"/>	
Paredes	Interior	<input checked="" type="checkbox"/>	<input type="checkbox"/>	
	Exterior	<input checked="" type="checkbox"/>	<input type="checkbox"/>	
Pisos	Interior	<input checked="" type="checkbox"/>	<input type="checkbox"/>	
	Exterior	<input checked="" type="checkbox"/>	<input type="checkbox"/>	
Ventanas	Interior	<input checked="" type="checkbox"/>	<input type="checkbox"/>	
	Exterior	<input checked="" type="checkbox"/>	<input type="checkbox"/>	

CARACTERÍSTICAS	UBICACIÓN	ESTADO		DESCRIPCIÓN (Colocar el estado actual)
		BUENO	MALO	
Puertas	Interior	✓		
	Exterior	✓		
Tanque Séptico/Letrina	Interior	✓		
	Exterior	✓		
Otros				

Utilizar la siguiente nomenclatura: (Grietas, Rajadura, Fisuras, Humedad, Desplazamiento, Hundimiento, Otros)  
 Describir el área que se está analizando (habitación, cocina, sala, etc.)  
 Servicios: Declarar los servicios con los que cuenta (Agua, Luz, Teléfono, Cable, Otros)

<b>3. TIPO DE SERVICIO EXISTENTE</b>							
Institución <u>N/A</u>	Agua	✓	Luz	✓	Teléfono	Vías	✓ Cable

4. CONDICIONES AMBIENTALES	SI	NO	DESCRIPCIÓN
Presencia de árboles	✓		
Problemas de Erosión		✓	
Problemas de sedimentación		✓	
Problemas de escorrentía		✓	
Problemas de Inundaciones		✓	

<b>PARTE IV – COMENTARIOS VARIOS</b>

## ENCUESTAS

### ESTUDIO DE IMPACTO AMBIENTAL - CATEGORÍA III - "GREENFIELD MINING" Corregimiento de Remance, Distrito de San Francisco, Provincia de Veraguas.

Fecha: 03 de Septiembre 2021

Iniciales del Encuestador AC

#### PARTE I

1. Nombre	Catalina Rodriguez Gomez		
2. Sexo	M	F	✓
3. Cédula	9-123-2597		

#### PARTE II - PREGUNTAS

1. ¿Tiene conocimiento del proyecto Greenfield Mining, planificado a desarrollarse en la zona? Sí No  
✓

2. ¿Cree usted que se verá afectado ambientalmente por la construcción de este nuevo proyecto Greenfield Mining? Sí No  
✓


3. ¿De los siguientes aspectos, cuales considera que se pueden ver afectados negativamente por la construcción del Proyecto Greenfield Mining? (Señalar con gancho los aspectos que crea que se verán afectados).

Tráfico		Ruido	
Servicio de transporte	✓	Polvo	
Suministro de Agua potable		Afectación al recurso marino	
Aguas Residuales		Suministro de servicio eléctrico	
Paisaje urbano		Seguridad	
Recolección de basura		Economía	✓

4. ¿Considera usted que el proyecto Greenfield Mining, será beneficioso para la zona? Sí No  
✓

5. ¿Cuáles son los problemas que presenta actualmente la zona?

Tráfico		Ruido	
Transporte	✓	Polvo	
Suministro de Agua potable	✓	Suministro Eléctrico	
Aguas Residuales		Inseguridad	
Paisaje urbano		Desempleo	✓
Recolección de basura		Otro	

  
9-739-601

6. ¿Alguien de su familia ha trabajado en la mina o proyecto similar anteriormente?.	Sí <input checked="" type="checkbox"/>	No <input type="checkbox"/>
--	--	-----------------------------


7. ¿Está usted de acuerdo con la ejecución del proyecto?	Sí <input checked="" type="checkbox"/>	No <input type="checkbox"/>
--	--	-----------------------------

### PARTE III – INFORMACIÓN DE LA VIVIENDA

1. INFORMACIÓN DE LA VIVIENDA		
Distrito: <u>San Fco</u>	Corregimiento: <u>San Juan</u>	Barriada o Sector: <input checked="" type="checkbox"/>
Ubicación: <u>Naranjal</u>	Tipo de Inmueble: Residencial # <input checked="" type="checkbox"/> <input type="checkbox"/> Local Comercial <input type="checkbox"/> Otro <input type="checkbox"/> Observación: _____ (Institucional, Baldío, Recreo)	

2. INFRAESTRUCTURA IDENTIFICADA Y SUS ESTADO ACTUAL	
Materiales de la Vivienda:	
Bloque <input checked="" type="checkbox"/> Madera <input type="checkbox"/> Zinc <input type="checkbox"/> Otro <input type="checkbox"/>	Observación: _____

CARACTERÍSTICAS	UBICACIÓN	ESTADO		DESCRIPCIÓN (Colocar el estado actual)
		BUENO	MALO	
Techo	Interior	<input checked="" type="checkbox"/>	<input type="checkbox"/>	con buenos apoyos que nos dicran arregla- re mos nuestra casa.
	Exterior	<input type="checkbox"/>	<input checked="" type="checkbox"/>	
Paredes	Interior	<input type="checkbox"/>	<input checked="" type="checkbox"/>	
	Exterior	<input checked="" type="checkbox"/>	<input type="checkbox"/>	
Pisos	Interior	<input type="checkbox"/>	<input checked="" type="checkbox"/>	
	Exterior	<input type="checkbox"/>	<input type="checkbox"/>	
Ventanas	Interior	<input type="checkbox"/>	<input checked="" type="checkbox"/>	
	Exterior	<input type="checkbox"/>	<input checked="" type="checkbox"/>	
		<input type="checkbox"/>	<input checked="" type="checkbox"/>	

  
9-739-601

CARACTERÍSTICAS	UBICACIÓN	ESTADO		DESCRIPCIÓN (Colocar el estado actual)
		BUENO	MALO	
Puertas	Interior	✓		Con más apoyos para la Comunidad
	Exterior		✓	
Tanque Séptico/Letrina	Interior		✓	Viviera mas bien mucha humedad.
	Exterior		✓	
Otros				

Utilizar la siguiente nomenclatura: (Grietas, Rajadura, Fisuras, Humedad, Desplazamiento, Hundimiento, Otros)  
 Describir el área que se está analizando (habitación, cocina, sala, etc.)  
 Servicios: Declarar los servicios con los que cuenta (Agua, Luz, Teléfono, Cable, Otros)

3. TIPO DE SERVICIO EXISTENTE							
Institución	Agua	✓	Luz	✓	Teléfono	Vías	Cable

4. CONDICIONES AMBIENTALES	SI	NO	DESCRIPCIÓN
Presencia de árboles	✓		gracias a Dios no tengo problemas donde vivo el terreno es fuerte
Problemas de Erosión		✓	
Problemas de sedimentación		✓	
Problemas de escorrentía		✓	
Problemas de Inundaciones		✓	

PARTE IV - COMENTARIOS VARIOS

es bueno por que nos beneficiara a muchas persona por los trabajos que va a hacer alli ya que muchas persona estan sin empleo.



9-739-601

## ENCUESTAS

### ESTUDIO DE IMPACTO AMBIENTAL - CATEGORÍA III - "GREENFIELD MINING" Corregimiento de Remance, Distrito de San Francisco, Provincia de Veraguas.

Fecha: 03-09-2021

Iniciales del Encuestador V. Y. G. M.

#### PARTE I

1. Nombre Anita Rodríguez Hernández  
2. Sexo M F ☒  
3. Cédula 9-711-860

#### PARTE II - PREGUNTAS

1. ¿Tiene conocimiento del proyecto Greenfield Mining, planificado a desarrollarse en la zona? Sí No ☒

2. ¿Cree usted que se verá afectado ambientalmente por la construcción de este nuevo proyecto Greenfield Mining? Sí No ☒

3. ¿De los siguientes aspectos, cuales considera que se pueden ver afectados negativamente por la construcción del Proyecto Greenfield Mining? (Señalar con gancho los aspectos que crea que se verán afectados).

Tráfico		Ruido	
Servicio de transporte		Polvo	
Suministro de Agua potable		Afectación al recurso marino	<input checked="" type="checkbox"/>
Aguas Residuales	<input checked="" type="checkbox"/>	Suministro de servicio eléctrico	
Paisaje urbano	<input checked="" type="checkbox"/>	Seguridad	
Recolección de basura		Economía	

4. ¿Considera usted que el proyecto Greenfield Mining, será beneficioso para la zona? Sí No ☒

5. ¿Cuáles son los problemas que presenta actualmente la zona?

Tráfico		Ruido	
Transporte	<input checked="" type="checkbox"/>	Polvo	
Suministro de Agua potable		Suministro Eléctrico	
Aguas Residuales		Inseguridad	
Paisaje urbano		Desempleo	<input checked="" type="checkbox"/>
Recolección de basura		Otro	

*[Handwritten signature]*

6. ¿Alguien de su familia ha trabajado en la mina o proyecto similar anteriormente?	Sí <input checked="" type="checkbox"/>	No <input type="checkbox"/>
---	--	-----------------------------

7. ¿Está usted de acuerdo con la ejecución del proyecto?	Sí <input checked="" type="checkbox"/>	No <input type="checkbox"/>
--	--	-----------------------------

### PARTE III – INFORMACIÓN DE LA VIVIENDA

<b>1. INFORMACIÓN DE LA VIVIENDA</b>		
Distrito: <i>San Francisco</i>	Corregimiento: <i>San Juan</i>	Barriada o Sector: <i>El Morapil</i>
Ubicación:	Tipo de Inmueble: Residencial # _____ <input type="checkbox"/> Local Comercial <input type="checkbox"/> Otro <input type="checkbox"/>	
Observación: _____ (Institucional, Baldío, Recreo)		

<b>2. INFRAESTRUCTURA IDENTIFICADA Y SUS ESTADO ACTUAL</b>	
Materiales de la Vivienda:	
Bloque <input checked="" type="checkbox"/> Madera <input type="checkbox"/> Zinc <input checked="" type="checkbox"/> Otro <input type="checkbox"/>	Observación: _____

CARACTERÍSTICAS	UBICACIÓN	ESTADO		DESCRIPCIÓN (Colocar el estado actual)
		BUENO	MALO	
Techo	Interior			
	Exterior			
Paredes	Interior			
	Exterior			
Pisos	Interior			
	Exterior			
Ventanas	Interior			
	Exterior			

CARACTERÍSTICAS	UBICACIÓN	ESTADO		DESCRIPCIÓN (Colocar el estado actual)
		BUENO	MALO	
Puertas	Interior			
	Exterior			
Tanque Séptico/Letrina	Interior			
	Exterior			
Otros				

Utilizar la siguiente nomenclatura: (Grietas, Rajadura, Fisuras, Humedad, Desplazamiento, Hundimiento, Otros)  
 Describir el área que se está analizando (habitación, cocina, sala, etc.)  
 Servicios: Declarar los servicios con los que cuenta (Agua, Luz, Teléfono, Cable, Otros)

3. TIPO DE SERVICIO EXISTENTE										
Institución	Agua	<input checked="" type="checkbox"/>	Luz		Teléfono		Vías	<input checked="" type="checkbox"/>	Cable	

4. CONDICIONES AMBIENTALES	SI	NO	DESCRIPCIÓN
Presencia de árboles	<input checked="" type="checkbox"/>		
Problemas de Erosión		<input checked="" type="checkbox"/>	
Problemas de sedimentación		<input checked="" type="checkbox"/>	
Problemas de escorrentía		<input checked="" type="checkbox"/>	
Problemas de Inundaciones		<input checked="" type="checkbox"/>	

PARTE IV – COMENTARIOS VARIOS

## ENCUESTAS

### ESTUDIO DE IMPACTO AMBIENTAL - CATEGORÍA III - "GREENFIELD MINING"

Corregimiento de Remance, Distrito de San Francisco, Provincia de Veraguas.

Fecha: 03-09-2021

Iniciales del Encuestador Y. V. G. M

#### PARTE I

1. Nombre	<u>Aristino González Hernández</u>		
2. Sexo	M <input checked="" type="checkbox"/>	F <input type="checkbox"/>	
3. Cédula	<u>9-151-87</u>		

#### PARTE II - PREGUNTAS

1. ¿Tiene conocimiento del proyecto Greenfield Mining, planificado a desarrollarse en la zona?	Sí <input checked="" type="checkbox"/>	No <input type="checkbox"/>
--	--	-----------------------------

2. ¿Cree usted que se verá afectado ambientalmente por la construcción de este nuevo proyecto Greenfield Mining?	Sí <input checked="" type="checkbox"/>	No <input type="checkbox"/>
--	--	-----------------------------

3. ¿De los siguientes aspectos, cuales considera que se pueden ver afectados negativamente por la construcción del Proyecto Greenfield Mining? (Señalar con gancho los aspectos que crea que se verán afectados).

Tráfico	<input type="checkbox"/>	Ruido	<input checked="" type="checkbox"/>
Servicio de transporte	<input type="checkbox"/>	Polvo	<input checked="" type="checkbox"/>
Suministro de Agua potable	<input type="checkbox"/>	Afectación al recurso marino	<input checked="" type="checkbox"/>
Aguas Residuales	<input checked="" type="checkbox"/>	Suministro de servicio eléctrico	<input type="checkbox"/>
Paisaje urbano	<input checked="" type="checkbox"/>	Seguridad	<input type="checkbox"/>
Recolección de basura	<input type="checkbox"/>	Economía	<input type="checkbox"/>

4. ¿Considera usted que el proyecto Greenfield Mining, será beneficioso para la zona	Sí <input checked="" type="checkbox"/>	No <input type="checkbox"/>
--	--	-----------------------------

5. ¿Cuáles son los problemas que presenta actualmente la zona?

Tráfico	<input type="checkbox"/>	Ruido	<input type="checkbox"/>
Transporte	<input checked="" type="checkbox"/>	Polvo	<input type="checkbox"/>
Suministro de Agua potable	<input type="checkbox"/>	Suministro Eléctrico	<input type="checkbox"/>
Aguas Residuales	<input type="checkbox"/>	Inseguridad	<input type="checkbox"/>
Paisaje urbano	<input type="checkbox"/>	Desempleo	<input checked="" type="checkbox"/>
Recolección de basura	<input type="checkbox"/>	Otro	<input type="checkbox"/>

*[Firma manuscrita]*

6. ¿Alguien de su familia ha trabajado en la mina o proyecto similar anteriormente?	Sí <input checked="" type="checkbox"/>	No <input type="checkbox"/>
---	--	-----------------------------

7. ¿Está usted de acuerdo con la ejecución del proyecto?	Sí <input checked="" type="checkbox"/>	No <input type="checkbox"/>
--	--	-----------------------------

### PARTE III – INFORMACIÓN DE LA VIVIENDA

<b>1. INFORMACIÓN DE LA VIVIENDA</b>		
Distrito: <i>San Francisco</i>	Corregimiento: <i>San Juan</i>	Barriada o Sector: <i>El Naranjal</i>
Ubicación:	Tipo de Inmueble: Residencial # <input type="checkbox"/> Local Comercial <input type="checkbox"/> Otro <input type="checkbox"/>	
Observación: _____ (Institucional, Baldío, Recreo)		

<b>2. INFRAESTRUCTURA IDENTIFICADA Y SUS ESTADO ACTUAL</b>	
Materiales de la Vivienda:	
Bloque <input type="checkbox"/> Madera <input checked="" type="checkbox"/> Zinc <input type="checkbox"/> Otro <input type="checkbox"/>	Observación: _____

CARACTERÍSTICAS	UBICACIÓN	ESTADO		DESCRIPCIÓN (Colocar el estado actual)
		BUENO	MALO	
Techo	Interior	<input checked="" type="checkbox"/>	<input type="checkbox"/>	
	Exterior	<input checked="" type="checkbox"/>	<input type="checkbox"/>	
Paredes	Interior	<input checked="" type="checkbox"/>	<input type="checkbox"/>	
	Exterior	<input checked="" type="checkbox"/>	<input type="checkbox"/>	
Pisos	Interior	<input checked="" type="checkbox"/>	<input type="checkbox"/>	
	Exterior	<input checked="" type="checkbox"/>	<input type="checkbox"/>	
Ventanas	Interior	<input checked="" type="checkbox"/>	<input type="checkbox"/>	
	Exterior	<input checked="" type="checkbox"/>	<input type="checkbox"/>	

CARACTERÍSTICAS	UBICACIÓN	ESTADO		DESCRIPCIÓN (Colocar el estado actual)
		BUENO	MALO	
Puertas	Interior	✓		
	Exterior	✓		
Tanque Séptico/Letrina	Interior	✓		
	Exterior	✓		
Otros				
Utilizar la siguiente nomenclatura: (Grietas, Rajadura, Fisuras, Humedad, Desplazamiento, Hundimiento, Otros) Describir el área que se está analizando (habitación, cocina, sala, etc.) Servicios: Declarar los servicios con los que cuenta (Agua, Luz, Teléfono, Cable, Otros)				

### 3. TIPO DE SERVICIO EXISTENTE

Institución	Agua	✓	Luz	✓	Teléfono		Vías	✓	Cable	
-------------	------	---	-----	---	----------	--	------	---	-------	--

4. CONDICIONES AMBIENTALES	SI	NO	DESCRIPCIÓN
Presencia de árboles	✓		
Problemas de Erosión		✓	
Problemas de sedimentación		✓	
Problemas de escorrentía		✓	
Problemas de Inundaciones		✓	

### PARTE IV – COMENTARIOS VARIOS

---



---



---



---



---



---



---



---



---



---

## ENCUESTAS

### ESTUDIO DE IMPACTO AMBIENTAL - CATEGORÍA III - "GREENFIELD MINING"

Corregimiento de Remance, Distrito de San Francisco, Provincia de Veraguas.

Fecha: 03 de Septiembre 2021

Iniciales del Encuestador A.C.

#### PARTE I

1. Nombre	Edgar edilberto Gonzalez		
2. Sexo		M <input checked="" type="checkbox"/>	F
3. Cédula	9-744-602		

#### PARTE II - PREGUNTAS

1. ¿Tiene conocimiento del proyecto Greenfield Mining, planificado a desarrollarse en la zona?	Sí	No <input checked="" type="checkbox"/>
--	----	--

2. ¿Cree usted que se verá afectado ambientalmente por la construcción de este nuevo proyecto Greenfield Mining?	Sí	No <input checked="" type="checkbox"/>
--	----	--

3. ¿De los siguientes aspectos, cuales considera que se pueden ver afectados negativamente por la construcción del Proyecto Greenfield Mining? (Señalar con gancho los aspectos que crea que se verán afectados).			
Tráfico		Ruido	<input checked="" type="checkbox"/>
Servicio de transporte	<input checked="" type="checkbox"/>	Polvo	<input checked="" type="checkbox"/>
Suministro de Agua potable		Afectación al recurso marino	
Aguas Residuales	<input checked="" type="checkbox"/>	Suministro de servicio eléctrico	
Paisaje urbano		Seguridad	
Recolección de basura		Economía	

4. ¿Considera usted que el proyecto Greenfield Mining, será beneficioso para la zona	Sí <input checked="" type="checkbox"/>	No
--	--	----

5. ¿Cuáles son los problemas que presenta actualmente la zona?			
Tráfico		Ruido	
Transporte	<input checked="" type="checkbox"/>	Polvo	<input checked="" type="checkbox"/>
Suministro de Agua potable		Suministro Eléctrico	
Aguas Residuales		Inseguridad	
Paisaje urbano		Desempleo	<input checked="" type="checkbox"/>
Recolección de basura		Otro	



9-739-601

6. ¿Alguien de su familia ha trabajado en la mina o proyecto similar anteriormente?	Sí	No
	✓	

7. ¿Está usted de acuerdo con la ejecución del proyecto?	Sí	No
	✓	

**PARTE III – INFORMACIÓN DE LA VIVIENDA**

<b>1. INFORMACIÓN DE LA VIVIENDA</b>		
Distrito: <i>San Fco</i>	Corregimiento: <i>San Juan</i>	Barriada o Sector: ✓
Ubicación: <i>Naranjal</i>	Tipo de Inmueble: Residencial # <input checked="" type="checkbox"/> <input type="checkbox"/> Local Comercial <input type="checkbox"/> Otro <input type="checkbox"/> Observación: _____ (Institucional, Baldío, Recreo)	

<b>2. INFRAESTRUCTURA IDENTIFICADA Y SUS ESTADO ACTUAL</b>	
Materiales de la Vivienda:	
Bloque <input type="checkbox"/> Madera <input type="checkbox"/> Zinc <input checked="" type="checkbox"/> Otro <input type="checkbox"/>	Observación: _____

CARACTERÍSTICAS	UBICACIÓN	ESTADO		DESCRIPCIÓN (Colocar el estado actual)
		BUENO	MALO	
Techo	Interior		✓	<i>no me an dado ningun apoyo desde que vivo alli.</i>
	Exterior		✓	
Paredes	Interior		✓	
	Exterior		✓	
Pisos	Interior		✓	
	Exterior		✓	
Ventanas	Interior		✓	
	Exterior		✓	

*AP*  
9-739-601

CARACTERÍSTICAS	UBICACIÓN	ESTADO		DESCRIPCIÓN (Colocar el estado actual)
		BUENO	MALO	
Puertas	Interior		✓	me ase falta muchas cosas ya que no tenía e tenido apoyo.
	Exterior		✓	
Tanque Séptico/Letrina	Interior		✓	
	Exterior		✓	
Otros				

Utilizar la siguiente nomenclatura: (Grietas, Rajadura, Fisuras, Humedad, Desplazamiento, Hundimiento, Otros)  
 Describir el área que se está analizando (habitación, cocina, sala, etc.)  
 Servicios: Declarar los servicios con los que cuenta (Agua, Luz, Teléfono, Cable, Otros)

3. TIPO DE SERVICIO EXISTENTE									
Institución	Agua	✓	Luz		Teléfono		Vías		Cable

4. CONDICIONES AMBIENTALES	SI	NO	DESCRIPCIÓN
Presencia de árboles	✓		por terreno muy lluvioso.
Problemas de Erosión		✓	
Problemas de sedimentación		✓	
Problemas de escorrentía	✓		
Problemas de Inundaciones		✓	

#### PARTE IV – COMENTARIOS VARIOS

siento que es bueno por que va a ver empleo para los de la Comunidad y apoyos para nuestra comunidad y muchos proyectos buenos.

- no hay evidencia de foto por que la persona no dio la autorización.



9-739-601

## ENCUESTAS

### ESTUDIO DE IMPACTO AMBIENTAL - CATEGORÍA III - "GREENFIELD MINING"

Corregimiento de Remance, Distrito de San Francisco, Provincia de Veraguas.

Fecha: 03-09-2021

Iniciales del Encuestador Y. Y. G. M.

#### PARTE I

1. Nombre	Eduardo Concepción		
2. Sexo		M <input checked="" type="checkbox"/>	F
3. Cédula	9-218-662		

#### PARTE II - PREGUNTAS

1. ¿Tiene conocimiento del proyecto Greenfield Mining, planificado a desarrollarse en la zona? Sí ☒ No ☐

2. ¿Cree usted que se verá afectado ambientalmente por la construcción de este nuevo proyecto Greenfield Mining? Sí ☐ No ☐

3. ¿De los siguientes aspectos, cuáles considera que se pueden ver afectados negativamente por la construcción del Proyecto Greenfield Mining? (Señalar con gancho los aspectos que crea que se verán afectados).

Tráfico		Ruido	
Servicio de transporte		Polvo	<input checked="" type="checkbox"/>
Suministro de Agua potable		Afectación al recurso marino	<input checked="" type="checkbox"/>
Aguas Residuales		Suministro de servicio eléctrico	
Paisaje urbano	<input checked="" type="checkbox"/>	Seguridad	
Recolección de basura		Economía	

4. ¿Considera usted que el proyecto Greenfield Mining, será beneficioso para la zona? Sí ☒ No ☐

5. ¿Cuáles son los problemas que presenta actualmente la zona?

Tráfico		Ruido	
Transporte	<input checked="" type="checkbox"/>	Polvo	
Suministro de Agua potable		Suministro Eléctrico	
Aguas Residuales		Inseguridad	
Paisaje urbano		Desempleo	<input checked="" type="checkbox"/>
Recolección de basura		Otro	carretera

6. ¿ Alguien de su familia ha trabajado en la mina o proyecto similar anteriormente? Sí ☒ No ☐

7. ¿Está usted de acuerdo con la ejecución del proyecto? Sí ☒ No ☐

### PARTE III – INFORMACIÓN DE LA VIVIENDA

#### 1. INFORMACIÓN DE LA VIVIENDA

Distrito: <u>San Francisco</u>	Corregimiento: <u>San Juan</u>	Barriada o Sector: <u>El Naranjal</u>
Ubicación:	Tipo de Inmueble: Residencial # <input type="checkbox"/> Local Comercial <input type="checkbox"/> Otro <input type="checkbox"/>	
Observación: _____ (Institucional, Baldío, Recreo)		

#### 2. INFRAESTRUCTURA IDENTIFICADA Y SUS ESTADO ACTUAL

Materiales de la Vivienda:

Bloque ☒ Madera ☒ Zinc ☐ Otro ☐ Observación: \_\_\_\_\_

CARACTERÍSTICAS	UBICACIÓN	ESTADO		DESCRIPCIÓN (Colocar el estado actual)
		BUENO	MALO	
Techo	Interior	<input checked="" type="checkbox"/>	<input type="checkbox"/>	
	Exterior	<input checked="" type="checkbox"/>	<input type="checkbox"/>	
Paredes	Interior	<input checked="" type="checkbox"/>	<input type="checkbox"/>	
	Exterior	<input checked="" type="checkbox"/>	<input type="checkbox"/>	
Pisos	Interior	<input checked="" type="checkbox"/>	<input type="checkbox"/>	
	Exterior	<input checked="" type="checkbox"/>	<input type="checkbox"/>	
Ventanas	Interior	<input checked="" type="checkbox"/>	<input type="checkbox"/>	
	Exterior	<input checked="" type="checkbox"/>	<input type="checkbox"/>	

CARACTERÍSTICAS	UBICACIÓN	ESTADO		DESCRIPCIÓN (Colocar el estado actual)
		BUENO	MALO	
Puertas	Interior	✓		
	Exterior	✓		
Tanque Séptico/Letrina	Interior			
	Exterior			
Otros				

Utilizar la siguiente nomenclatura: (Grietas, Rajadura, Fisuras, Humedad, Desplazamiento, Hundimiento, Otros)  
 Describir el área que se está analizando (habitación, cocina, sala, etc.)  
 Servicios: Declarar los servicios con los que cuenta (Agua, Luz, Teléfono, Cable, Otros)

3. TIPO DE SERVICIO EXISTENTE							
Institución	Agua	✓	Luz	✓	Teléfono	Vías	✓ Cable

4. CONDICIONES AMBIENTALES	SI	NO	DESCRIPCIÓN
Presencia de árboles	✓		
Problemas de Erosión		✓	
Problemas de sedimentación		✓	
Problemas de escorrentía		✓	
Problemas de Inundaciones		✓	

PARTE IV – COMENTARIOS VARIOS

## ENCUESTAS

### ESTUDIO DE IMPACTO AMBIENTAL - CATEGORÍA III - "GREENFIELD MINING" Corregimiento de Remance, Distrito de San Francisco, Provincia de Veraguas.

Fecha: 03-09-2021

Iniciales del Encuestador Y.Y.G.M

#### PARTE I

1. Nombre Efraín Rodríguez Hernández  
2. Sexo M ☒ F  
3. Cédula 9-706-388

#### PARTE II - PREGUNTAS

1. ¿Tiene conocimiento del proyecto Greenfield Mining, planificado a desarrollarse en la zona? Sí No ☒

2. ¿Cree usted que se verá afectado ambientalmente por la construcción de este nuevo proyecto Greenfield Mining? Sí No ☒

3. ¿De los siguientes aspectos, cuales considera que se pueden ver afectados negativamente por la construcción del Proyecto Greenfield Mining? (Señalar con gancho los aspectos que crea que se verán afectados).

Tráfico		Ruido	
Servicio de transporte		Polvo	<input checked="" type="checkbox"/>
Suministro de Agua potable		Afectación al recurso marino	<input checked="" type="checkbox"/>
Aguas Residuales		Suministro de servicio eléctrico	
Paisaje urbano	<input checked="" type="checkbox"/>	Seguridad	
Recolección de basura		Economía	

4. ¿Considera usted que el proyecto Greenfield Mining, será beneficioso para la zona? Sí No ☒

5. ¿Cuáles son los problemas que presenta actualmente la zona?

Tráfico		Ruido	
Transporte	<input checked="" type="checkbox"/>	Polvo	
Suministro de Agua potable	<input checked="" type="checkbox"/>	Suministro Eléctrico	
Aguas Residuales		Inseguridad	
Paisaje urbano		Desempleo	<input checked="" type="checkbox"/>
Recolección de basura		Otro	

6. ¿Alguien de su familia ha trabajado en la mina o proyecto similar anteriormente?	Sí	No
	<input checked="" type="checkbox"/>	

7. ¿Está usted de acuerdo con la ejecución del proyecto?	Sí	No
	<input checked="" type="checkbox"/>	

### PARTE III – INFORMACIÓN DE LA VIVIENDA

<b>1. INFORMACIÓN DE LA VIVIENDA</b>		
Distrito: <i>San Francisco</i>	Corregimiento: <i>San Juan</i>	Barriada o Sector: <i>El Naranjal</i>
Ubicación:	Tipo de Inmueble: Residencial # _____ <input type="checkbox"/> Local Comercial <input type="checkbox"/> Otro <input type="checkbox"/>	
	Observación: _____ (Institucional, Baldío, Recreo)	

<b>2. INFRAESTRUCTURA IDENTIFICADA Y SUS ESTADO ACTUAL</b>	
Materiales de la Vivienda:	
Bloque <input checked="" type="checkbox"/> Madera <input type="checkbox"/> Zinc <input type="checkbox"/> Otro <input type="checkbox"/>	Observación: _____

CARACTERÍSTICAS	UBICACIÓN	ESTADO		DESCRIPCIÓN (Colocar el estado actual)
		BUENO	MALO	
Techo	Interior			
	Exterior	<input checked="" type="checkbox"/>		
Paredes	Interior			
	Exterior	<input checked="" type="checkbox"/>		
Pisos	Interior	<input checked="" type="checkbox"/>		
	Exterior	<input checked="" type="checkbox"/>		
Ventanas	Interior			
	Exterior	<input checked="" type="checkbox"/>		

CARACTERÍSTICAS	UBICACIÓN	ESTADO		DESCRIPCIÓN (Colocar el estado actual)
		BUENO	MALO	
Puertas	Interior	✓		
	Exterior	✓		
Tanque Séptico/Letrina	Interior			
	Exterior	✓		
Otros				
Utilizar la siguiente nomenclatura: (Grietas, Rajadura, Fisuras, Humedad, Desplazamiento, Hundimiento, Otros) Describir el área que se está analizando (habitación, cocina, sala, etc.) Servicios: Declarar los servicios con los que cuenta (Agua, Luz, Teléfono, Cable, Otros)				

3. TIPO DE SERVICIO EXISTENTE							
Institución	Agua	✓	Luz	✓	Teléfono	Vías	Cable

4. CONDICIONES AMBIENTALES	SI	NO	DESCRIPCIÓN
Presencia de árboles	✓		
Problemas de Erosión		✓	
Problemas de sedimentación		✓	
Problemas de escorrentía		✓	
Problemas de Inundaciones		✓	

PARTE IV – COMENTARIOS VARIOS
-------------------------------

no hay evidencia de foto porque  
la persona no dió autorización

## ENCUESTAS

### ESTUDIO DE IMPACTO AMBIENTAL - CATEGORÍA III - "GREENFIELD MINING"

Corregimiento de Remance, Distrito de San Francisco, Provincia de Veraguas.

Fecha: 27/09/2021

Iniciales del Encuestador: Anabel Hernández

#### PARTE I

1. Nombre: Esther Amarilys Concepción

2. Sexo: M F

3. Cédula: 9-741-2139

#### PARTE II - PREGUNTAS

1. ¿Tiene conocimiento del proyecto Greenfield Mining, planificado a desarrollarse en la zona? Sí No

2. ¿Cree usted que se verá afectado ambientalmente por la construcción de este nuevo proyecto Greenfield Mining? Sí No

3. ¿De los siguientes aspectos, cuales considera que se pueden ver afectados negativamente por la construcción del Proyecto Greenfield Mining? (Señalar con gancho los aspectos que crea que se verán afectados).

Tráfico	<u>NO</u>	Ruido	<u>NO</u>
Servicio de transporte	<u>NO</u>	Polvo	<u>NO</u>
Suministro de Agua potable	<u>NO</u>	Afectación al recurso marino	<u>NO</u>
Aguas Residuales	<u>NO</u>	Suministro de servicio eléctrico	<u>NO</u>
Paisaje urbano	<u>NO</u>	Seguridad	<u>NO</u>
Recolección de basura	<u>NO</u>	Economía	<u>Positivo (+)</u>

4. ¿Considera usted que el proyecto Greenfield Mining, será beneficioso para la zona? Sí No

5. ¿Cuáles son los problemas que presenta actualmente la zona?

Tráfico	<u>NO</u>	Ruido	<u>NO</u>
Transporte	<u>SI</u>	Polvo	<u>NO</u>
Suministro de Agua potable	<u>SI</u>	Suministro Eléctrico	<u>NO</u>
Aguas Residuales	<u>NO</u>	Inseguridad	<u>NO</u>
Paisaje urbano	<u>NO</u>	Desempleo	<u>SI</u>
Recolección de basura	<u>NO</u>	Otro	

*En verano*

6. ¿Alguien de su familia ha trabajado en la mina o proyecto similar anteriormente?	<input checked="" type="radio"/> Sí	<input type="radio"/> No
---	-------------------------------------	--------------------------

7. ¿Está usted de acuerdo con la ejecución del proyecto?	<input checked="" type="radio"/> Sí	<input type="radio"/> No
--	-------------------------------------	--------------------------

### PARTE III – INFORMACIÓN DE LA VIVIENDA

1. INFORMACIÓN DE LA VIVIENDA		
Distrito: <i>San Francisco</i>	Corregimiento: <i>San Juan</i>	Barriada o Sector:
Ubicación: <i>El Naranjal</i>	Tipo de Inmueble: Residencial # _____ <input checked="" type="checkbox"/> Local Comercial <input type="checkbox"/> Otro <input type="checkbox"/> Observación: _____ (Institucional, Baldío, Recreo)	

2. INFRAESTRUCTURA IDENTIFICADA Y SUS ESTADO ACTUAL	
Materiales de la Vivienda:	
Bloque <input type="checkbox"/> Madera <input checked="" type="checkbox"/> Zinc <input checked="" type="checkbox"/> Otro <input type="checkbox"/>	Observación: _____

CARACTERÍSTICAS	UBICACIÓN	ESTADO		DESCRIPCIÓN (Colocar el estado actual)
		BUENO	MALO	
Techo	Interior	<input checked="" type="checkbox"/>		
	Exterior	<input checked="" type="checkbox"/>		
Paredes	Interior	<input checked="" type="checkbox"/>		
	Exterior	<input checked="" type="checkbox"/>		
Pisos	Interior	<input checked="" type="checkbox"/>		
	Exterior	<input checked="" type="checkbox"/>		
Ventanas	Interior	<input checked="" type="checkbox"/>		
	Exterior	<input checked="" type="checkbox"/>		

CARACTERÍSTICAS	UBICACIÓN	ESTADO		DESCRIPCIÓN (Colocar el estado actual)
		BUENO	MALO	
Puertas	Interior	<input checked="" type="checkbox"/>	<input type="checkbox"/>	
	Exterior	<input checked="" type="checkbox"/>	<input type="checkbox"/>	
Tanque Séptico/Letrina	Interior	<input checked="" type="checkbox"/>	<input type="checkbox"/>	
	Exterior	<input checked="" type="checkbox"/>	<input type="checkbox"/>	
Otros				

Utilizar la siguiente nomenclatura: (Grietas, Rajadura, Fisuras, Humedad, Desplazamiento, Hundimiento, Otros)  
 Describir el área que se está analizando (habitación, cocina, sala, etc.)  
 Servicios: Declarar los servicios con los que cuenta (Agua, Luz, Teléfono, Cable, Otros)

3. TIPO DE SERVICIO EXISTENTE									
Institución	Agua	<input checked="" type="checkbox"/>	Luz	<input type="checkbox"/>	Teléfono	<input type="checkbox"/>	Vías	Cable	<input type="checkbox"/>

4. CONDICIONES AMBIENTALES	SI	NO	DESCRIPCIÓN
Presencia de árboles	<input checked="" type="checkbox"/>	<input type="checkbox"/>	
Problemas de Erosión	<input type="checkbox"/>	<input checked="" type="checkbox"/>	
Problemas de sedimentación	<input type="checkbox"/>	<input checked="" type="checkbox"/>	
Problemas de escorrentía	<input type="checkbox"/>	<input checked="" type="checkbox"/>	
Problemas de Inundaciones	<input type="checkbox"/>	<input checked="" type="checkbox"/>	

PARTE IV – COMENTARIOS VARIOS
Un mejor Bienestar para todos.

## ENCUESTAS

### ESTUDIO DE IMPACTO AMBIENTAL - CATEGORÍA III - "GREENFIELD MINING"

Corregimiento de Remance, Distrito de San Francisco, Provincia de Veraguas.

Fecha: 03 de septiembre 2021

Iniciales del Encuestador AC

#### PARTE I

1. Nombre	Eusebio Rodriguez		
2. Sexo	M <input checked="" type="checkbox"/>	F <input type="checkbox"/>	
3. Cédula	9-202-86		

#### PARTE II - PREGUNTAS

1. ¿Tiene conocimiento del proyecto Greenfield Mining, planificado a desarrollarse en la zona?	Sí <input checked="" type="checkbox"/>	No <input type="checkbox"/>
--	--	-----------------------------

2. ¿Cree usted que se verá afectado ambientalmente por la construcción de este nuevo proyecto Greenfield Mining?	Sí <input type="checkbox"/>	No <input type="checkbox"/>
--	-----------------------------	-----------------------------

3. ¿De los siguientes aspectos, cuales considera que se pueden ver afectados negativamente por la construcción del Proyecto Greenfield Mining? (Señalar con gancho los aspectos que crea que se verán afectados).			
Tráfico		Ruido	
Servicio de transporte	<input checked="" type="checkbox"/>	Polvo	<input checked="" type="checkbox"/>
Suministro de Agua potable		Afectación al recurso marino	
Agua Residuales		Suministro de servicio eléctrico	
Paisaje urbano		Seguridad	
Recolección de basura		Economía	<input checked="" type="checkbox"/>

4. ¿Considera usted que el proyecto Greenfield Mining, será beneficioso para la zona?	Sí <input type="checkbox"/>	No <input type="checkbox"/>
---	-----------------------------	-----------------------------

5. ¿Cuáles son los problemas que presenta actualmente la zona?			
Tráfico		Ruido	
Transporte	<input checked="" type="checkbox"/>	Polvo	
Suministro de Agua potable	<input checked="" type="checkbox"/>	Suministro Eléctrico	<input checked="" type="checkbox"/>
Agua Residuales		Inseguridad	
Paisaje urbano		Desempleo	<input checked="" type="checkbox"/>
Recolección de basura		Otro	



9-739-601

6. ¿Alguien de su familia ha trabajado en la mina o proyecto similar anteriormente?	Sí	No
	<input checked="" type="checkbox"/>	

7. ¿Está usted de acuerdo con la ejecución del proyecto?	Sí	No

### PARTE III – INFORMACIÓN DE LA VIVIENDA

1. INFORMACIÓN DE LA VIVIENDA		
Distrito: <u>San Fco</u>	Corregimiento: <u>San Juan</u>	Barriada o Sector: <input checked="" type="checkbox"/>
Ubicación: <u>Naranjal</u>	Tipo de Inmueble: Residencial # <input checked="" type="checkbox"/> <input type="checkbox"/> Local Comercial <input type="checkbox"/> Otro <input type="checkbox"/> Observación: _____ (Institucional, Baldío, Recreo)	

2. INFRAESTRUCTURA IDENTIFICADA Y SUS ESTADO ACTUAL	
Materiales de la Vivienda:	
Bloque <input checked="" type="checkbox"/> Madera <input type="checkbox"/> Zinc <input type="checkbox"/> Otro <input type="checkbox"/>	Observación: _____

CARACTERÍSTICAS	UBICACIÓN	ESTADO		DESCRIPCIÓN (Colocar el estado actual)
		BUENO	MALO	
Techo	Interior		<input checked="" type="checkbox"/>	necesitamos
	Exterior		<input checked="" type="checkbox"/>	apoyos para
Paredes	Interior		<input checked="" type="checkbox"/>	nuestras mejoras
	Exterior		<input checked="" type="checkbox"/>	de nuestras casas
Pisos	Interior		<input checked="" type="checkbox"/>	
	Exterior		<input checked="" type="checkbox"/>	
Ventanas	Interior		<input checked="" type="checkbox"/>	
	Exterior		<input checked="" type="checkbox"/>	

9-739-601

CARACTERÍSTICAS	UBICACIÓN	ESTADO		DESCRIPCIÓN (Colocar el estado actual)
		BUENO	MALO	
Puertas	Interior		✓	
	Exterior		✓	
Tanque Séptico/Letrina	Interior		✓	
	Exterior		✓	
Otros				

Utilizar la siguiente nomenclatura: (Grietas, Rajadura, Fisuras, Humedad, Desplazamiento, Hundimiento, Otros)  
 Describir el área que se está analizando (habitación, cocina, sala, etc.)  
 Servicios: Declarar los servicios con los que cuenta (Agua, Luz, Teléfono, Cable, Otros)

<b>3. TIPO DE SERVICIO EXISTENTE</b>							
Institución	Agua	✓	Luz	✓	Teléfono	Vías	Cable

4. CONDICIONES AMBIENTALES	SI	NO	DESCRIPCIÓN
Presencia de árboles	✓		gracias a Dios no tengo problemas con la lluvia en mi casa.
Problemas de Erosión		✓	
Problemas de sedimentación		✓	
Problemas de escorrentía		✓	
Problemas de Inundaciones		✓	

<b>PARTE IV – COMENTARIOS VARIOS</b>
--------------------------------------

mi opinión es que por parte es buena  
 y por otra no por que afectan a las Comunidades  
 y a las persona.

9-739-601

## ENCUESTAS

### ESTUDIO DE IMPACTO AMBIENTAL - CATEGORÍA III - "GREENFIELD MINING"

Corregimiento de Remance, Distrito de San Francisco, Provincia de Veraguas.

Fecha: 03 de Septiembre 2021

Iniciales del Encuestador A.C.

#### PARTE I

1. Nombre	Gerardo González		
2. Sexo		M <input checked="" type="checkbox"/>	F <input type="checkbox"/>
3. Cédula	9-100-2032		

#### PARTE II - PREGUNTAS

1. ¿Tiene conocimiento del proyecto Greenfield Mining, planificado a desarrollarse en la zona?	Sí <input checked="" type="checkbox"/>	No <input type="checkbox"/>
--	--	-----------------------------

2. ¿Cree usted que se verá afectado ambientalmente por la construcción de este nuevo proyecto Greenfield Mining?	Sí <input type="checkbox"/>	No <input checked="" type="checkbox"/>
--	-----------------------------	--

3. ¿De los siguientes aspectos, cuáles considera que se pueden ver afectados negativamente por la construcción del Proyecto Greenfield Mining? (Señalar con gancho los aspectos que crea que se verán afectados).			
Tráfico		Ruido	<input checked="" type="checkbox"/>
Servicio de transporte	<input checked="" type="checkbox"/>	Polvo	<input checked="" type="checkbox"/>
Suministro de Agua potable	<input checked="" type="checkbox"/>	Afectación al recurso marino	
Aguas Residuales		Suministro de servicio eléctrico	
Paisaje urbano		Seguridad	
Recolección de basura		Economía	

4. ¿Considera usted que el proyecto Greenfield Mining, será beneficioso para la zona	Sí <input checked="" type="checkbox"/>	No <input type="checkbox"/>
--	--	-----------------------------

5. ¿Cuáles son los problemas que presenta actualmente la zona?			
Tráfico		Ruido	<input checked="" type="checkbox"/>
Transporte	<input checked="" type="checkbox"/>	Polvo	<input checked="" type="checkbox"/>
Suministro de Agua potable		Suministro Eléctrico	
Aguas Residuales		Inseguridad	
Paisaje urbano		Desempleo	
Recolección de basura		Otro	

*AR*

9-739-61

6. ¿Alguien de su familia ha trabajado en la mina o proyecto similar anteriormente?	Sí <input checked="" type="checkbox"/>	No <input type="checkbox"/>
---	--	-----------------------------

7. ¿Está usted de acuerdo con la ejecución del proyecto?	Sí <input checked="" type="checkbox"/>	No <input type="checkbox"/>
--	--	-----------------------------

**PARTE III – INFORMACIÓN DE LA VIVIENDA**

<b>1. INFORMACIÓN DE LA VIVIENDA</b>		
Distrito: <u>San Fco</u>	Corregimiento: <u>San Juan</u>	Barriada o Sector: <input checked="" type="checkbox"/>
Ubicación: <u>Naranjal</u>	Tipo de Inmueble: Residencial # <input checked="" type="checkbox"/> <input type="checkbox"/> Local Comercial <input type="checkbox"/> Otro <input type="checkbox"/> Observación: _____ (Institucional, Baldío, Recreo)	

<b>2. INFRAESTRUCTURA IDENTIFICADA Y SUS ESTADO ACTUAL</b>	
Materiales de la Vivienda:	
Bloque <input checked="" type="checkbox"/> Madera <input type="checkbox"/> Zinc <input type="checkbox"/> Otro <input type="checkbox"/>	Observación: _____

CARACTERÍSTICAS	UBICACIÓN	ESTADO		DESCRIPCIÓN (Colocar el estado actual)
		BUENO	MALO	
Techo	Interior		<input checked="" type="checkbox"/>	<u>todo malo porque no nos an dado un apoyo.</u>
	Exterior		<input checked="" type="checkbox"/>	
Paredes	Interior		<input checked="" type="checkbox"/>	
	Exterior		<input checked="" type="checkbox"/>	
Pisos	Interior		<input checked="" type="checkbox"/>	
	Exterior		<input checked="" type="checkbox"/>	
Ventanas	Interior		<input checked="" type="checkbox"/>	
	Exterior		<input checked="" type="checkbox"/>	

AR  
9-739-601

CARACTERÍSTICAS	UBICACIÓN	ESTADO		DESCRIPCIÓN (Colocar el estado actual)
		BUENO	MALO	
Puertas	Interior		✓	todo malo.
	Exterior		✓	
Tanque Séptico/Letrina	Interior		✓	
	Exterior		✓	
Otros				

Utilizar la siguiente nomenclatura: (Grietas, Rajadura, Fisuras, Humedad, Desplazamiento, Hundimiento, Otros)  
 Describir el área que se está analizando (habitación, cocina, sala, etc.)  
 Servicios: Declarar los servicios con los que cuenta (Agua, Luz, Teléfono, Cable, Otros)

3. TIPO DE SERVICIO EXISTENTE											
Institución	N/A	Agua	✓	Luz	✓	Teléfono		Vías		Cable	

4. CONDICIONES AMBIENTALES	SI	NO	DESCRIPCIÓN
Presencia de árboles	✓		por terreno muy lluvioso.
Problemas de Erosión	✓		
Problemas de sedimentación			
Problemas de escorrentía		✓	
Problemas de Inundaciones	✓		

PARTE IV - COMENTARIOS VARIOS

yo considero que por medio de la mina  
 hay trabajos para las persona de las Comunidades  
 y cerca a y beneficia a los campesinos y que  
 no sean olvidados

-no hay evidencia de Foto por  
 que la persona no dio la autorización.

## ENCUESTAS

### ESTUDIO DE IMPACTO AMBIENTAL - CATEGORÍA III - "GREENFIELD MINING"

Corregimiento de Remance, Distrito de San Francisco, Provincia de Veraguas.

Fecha: 03 de Septiembre 2021

Iniciales del Encuestador A.C.

#### PARTE I

1. Nombre	I delfonso Concepción Zambrano		
2. Sexo	M <input checked="" type="checkbox"/>	F <input type="checkbox"/>	
3. Cédula	9-58-381		

#### PARTE II - PREGUNTAS

1. ¿Tiene conocimiento del proyecto Greenfield Mining, planificado a desarrollarse en la zona?	Sí <input checked="" type="checkbox"/>	No <input type="checkbox"/>
--	--	-----------------------------

2. ¿Cree usted que se verá afectado ambientalmente por la construcción de este nuevo proyecto Greenfield Mining?	Sí <input checked="" type="checkbox"/>	No <input type="checkbox"/>
--	--	-----------------------------

3. ¿De los siguientes aspectos, cuales considera que se pueden ver afectados negativamente por la construcción del Proyecto Greenfield Mining? (Señalar con gancho los aspectos que crea que se verán afectados).

Tráfico	<input checked="" type="checkbox"/>	Ruido	<input checked="" type="checkbox"/>
Servicio de transporte	<input checked="" type="checkbox"/>	Polvo	<input checked="" type="checkbox"/>
Suministro de Agua potable		Afectación al recurso marino	
Aguas Residuales		Suministro de servicio eléctrico	
Paisaje urbano		Seguridad	
Recolección de basura		Economía	

4. ¿Considera usted que el proyecto Greenfield Mining, será beneficioso para la zona	Sí <input type="checkbox"/>	No <input checked="" type="checkbox"/>
--	-----------------------------	--

5. ¿Cuáles son los problemas que presenta actualmente la zona?

Tráfico	<input checked="" type="checkbox"/>	Ruido	<input checked="" type="checkbox"/>
Transporte	<input checked="" type="checkbox"/>	Polvo	<input checked="" type="checkbox"/>
Suministro de Agua potable		Suministro Eléctrico	
Aguas Residuales		Inseguridad	
Paisaje urbano		Desempleo	<input checked="" type="checkbox"/>
Recolección de basura		Otro	

AB

9-739-601

6. ¿Alguien de su familia ha trabajado en la mina o proyecto similar anteriormente?	Sí	No
	<input checked="" type="checkbox"/>	

7. ¿Está usted de acuerdo con la ejecución del proyecto?	Sí	No
		<input checked="" type="checkbox"/>

### PARTE III – INFORMACIÓN DE LA VIVIENDA

1. INFORMACIÓN DE LA VIVIENDA		
Distrito: <u>San Feo</u>	Corregimiento: <u>San Juan</u>	Barriada o Sector: <input checked="" type="checkbox"/>
Ubicación: <u>Naranjal</u>	Tipo de Inmueble: Residencial # <input checked="" type="checkbox"/> <input type="checkbox"/> Local Comercial <input type="checkbox"/> Otro <input type="checkbox"/> Observación: _____ (Institucional, Baldío, Recreo)	

2. INFRAESTRUCTURA IDENTIFICADA Y SUS ESTADO ACTUAL	
Materiales de la Vivienda:	
Bloque <input type="checkbox"/> Madera <input type="checkbox"/> Zinc <input checked="" type="checkbox"/> Otro <input type="checkbox"/>	Observación: _____

CARACTERÍSTICAS	UBICACIÓN	ESTADO		DESCRIPCIÓN (Colocar el estado actual)
		BUENO	MALO	
Techo	Interior		<input checked="" type="checkbox"/>	
	Exterior		<input checked="" type="checkbox"/>	
Paredes	Interior		<input checked="" type="checkbox"/>	
	Exterior		<input checked="" type="checkbox"/>	
Pisos	Interior		<input checked="" type="checkbox"/>	
	Exterior		<input checked="" type="checkbox"/>	
Ventanas	Interior		<input checked="" type="checkbox"/>	
	Exterior		<input checked="" type="checkbox"/>	

CARACTERÍSTICAS	UBICACIÓN	ESTADO		DESCRIPCIÓN (Colocar el estado actual)
		BUENO	MALO	
Puertas	Interior		✓	
	Exterior		✓	
Tanque Séptico/Letrina	Interior		✓	
	Exterior		✓	
Otros				

Utilizar la siguiente nomenclatura: (Grietas, Rajadura, Fisuras, Humedad, Desplazamiento, Hundimiento, Otros)  
 Describir el área que se está analizando (habitación, cocina, sala, etc.)  
 Servicios: Declarar los servicios con los que cuenta (Agua, Luz, Teléfono, Cable, Otros)

<b>3. TIPO DE SERVICIO EXISTENTE</b>							
Institución	Agua	✓	Luz		Teléfono	Vías	Cable

4. CONDICIONES AMBIENTALES	SI	NO	DESCRIPCIÓN
Presencia de árboles	✓		
Problemas de Erosión		✓	
Problemas de sedimentación		✓	
Problemas de escorrentía	✓		
Problemas de Inundaciones		✓	

**PARTE IV – COMENTARIOS VARIOS**

Siento que si abren ese proyecto para algunas persona va a ser beneficioso por que va a ven trabajos y tambien que nos den un apoyo a la Comunidad.



9-739-601

## ENCUESTAS

### ESTUDIO DE IMPACTO AMBIENTAL - CATEGORÍA III - "GREENFIELD MINING"

Corregimiento de Remance, Distrito de San Francisco, Provincia de Veraguas.

Fecha: 03-09-2021

Iniciales del Encuestador Y. Y. G. M.

#### PARTE I

1. Nombre Inés Tomás Pinto Hernández  
 2. Sexo M ☒ F ☐  
 3. Cédula 9-721-2119

#### PARTE II - PREGUNTAS

1. ¿Tiene conocimiento del proyecto Greenfield Mining, planificado a desarrollarse en la zona? Sí ☐ No ☒

2. ¿Cree usted que se verá afectado ambientalmente por la construcción de este nuevo proyecto Greenfield Mining? Sí ☒ No ☐

3. ¿De los siguientes aspectos, cuales considera que se pueden ver afectados negativamente por la construcción del Proyecto Greenfield Mining? (Señalar con gancho los aspectos que crea que se verán afectados).

Tráfico		Ruido	<input checked="" type="checkbox"/>
Servicio de transporte		Polvo	<input checked="" type="checkbox"/>
Suministro de Agua potable		Afectación al recurso marino	<input checked="" type="checkbox"/>
Aguas Residuales		Suministro de servicio eléctrico	<input type="checkbox"/>
Paisaje urbano	<input checked="" type="checkbox"/>	Seguridad	<input type="checkbox"/>
Recolección de basura		Economía	<input type="checkbox"/>

4. ¿Considera usted que el proyecto Greenfield Mining, será beneficioso para la zona? Sí ☒ No ☐

5. ¿Cuáles son los problemas que presenta actualmente la zona?

Tráfico		Ruido	
Transporte	<input checked="" type="checkbox"/>	Polvo	
Suministro de Agua potable		Suministro Eléctrico	
Aguas Residuales		Inseguridad	
Paisaje urbano		Desempleo	<input checked="" type="checkbox"/>
Recolección de basura		Otro	

6. ¿Alguien de su familia ha trabajado en la mina o proyecto similar anteriormente?	Sí <input checked="" type="checkbox"/>	No <input type="checkbox"/>
---	--	-----------------------------

7. ¿Está usted de acuerdo con la ejecución del proyecto?	Sí <input checked="" type="checkbox"/>	No <input type="checkbox"/>
--	--	-----------------------------

**PARTE III – INFORMACIÓN DE LA VIVIENDA**

<b>1. INFORMACIÓN DE LA VIVIENDA</b>		
Distrito: <i>San Francisco</i>	Corregimiento: <i>San Juan</i>	Barriada o Sector: <i>El Naranjal</i>
Ubicación:	Tipo de Inmueble: Residencial # _____ <input type="checkbox"/> Local Comercial <input type="checkbox"/> Otro <input type="checkbox"/>	
Observación: _____ (Institucional, Baldío, Recreo)		

<b>2. INFRAESTRUCTURA IDENTIFICADA Y SUS ESTADO ACTUAL</b>	
Materiales de la Vivienda:	
Bloque <input checked="" type="checkbox"/> Madera <input type="checkbox"/> Zinc <input checked="" type="checkbox"/> Otro <input type="checkbox"/>	Observación: _____

CARACTERÍSTICAS	UBICACIÓN	ESTADO		DESCRIPCIÓN (Colocar el estado actual)
		BUENO	MALO	
Techo	Interior	<input checked="" type="checkbox"/>	<input type="checkbox"/>	
	Exterior	<input checked="" type="checkbox"/>	<input type="checkbox"/>	
Paredes	Interior	<input type="checkbox"/>	<input type="checkbox"/>	
	Exterior	<input type="checkbox"/>	<input type="checkbox"/>	
Pisos	Interior	<input type="checkbox"/>	<input type="checkbox"/>	
	Exterior	<input type="checkbox"/>	<input type="checkbox"/>	
Ventanas	Interior	<input type="checkbox"/>	<input type="checkbox"/>	
	Exterior	<input type="checkbox"/>	<input type="checkbox"/>	

CARACTERÍSTICAS	UBICACIÓN	ESTADO		DESCRIPCIÓN (Colocar el estado actual)
		BUENO	MALO	
Puertas	Interior			
	Exterior			
Tanque Séptico/Letrina	Interior			
	Exterior			
Otros				

Utilizar la siguiente nomenclatura: (Grietas, Rajadura, Fisuras, Humedad, Desplazamiento, Hundimiento, Otros)  
 Describir el área que se está analizando (habitación, cocina, sala, etc.)  
 Servicios: Declarar los servicios con los que cuenta (Agua, Luz, Teléfono, Cable, Otros)

3. TIPO DE SERVICIO EXISTENTE										
Institución	Agua	<input checked="" type="checkbox"/>	Luz		Teléfono		Vías	<input checked="" type="checkbox"/>	Cable	

4. CONDICIONES AMBIENTALES	SI	NO	DESCRIPCIÓN
Presencia de árboles	<input checked="" type="checkbox"/>		
Problemas de Erosión		<input checked="" type="checkbox"/>	
Problemas de sedimentación		<input checked="" type="checkbox"/>	
Problemas de escorrentía		<input checked="" type="checkbox"/>	
Problemas de Inundaciones		<input checked="" type="checkbox"/>	

PARTE IV – COMENTARIOS VARIOS

## ENCUESTAS

### ESTUDIO DE IMPACTO AMBIENTAL - CATEGORÍA III - "GREENFIELD MINING" Corregimiento de Remance, Distrito de San Francisco, Provincia de Veraguas.

Fecha: 02-09-2021

Iniciales del Encuestador Y. V. G. M

#### PARTE I

1. Nombre Isabel González Hernández  
2. Sexo M F ☒  
3. Cédula 9-155-383

#### PARTE II - PREGUNTAS

1. ¿Tiene conocimiento del proyecto Greenfield Mining, planificado a desarrollarse en la zona? Sí ☒ No ☐

2. ¿Cree usted que se verá afectado ambientalmente por la construcción de este nuevo proyecto Greenfield Mining? Sí ☒ No ☐

3. ¿De los siguientes aspectos, cuales considera que se pueden ver afectados negativamente por la construcción del Proyecto Greenfield Mining? (Señalar con gancho los aspectos que crea que se verán afectados).

Tráfico		Ruido	
Servicio de transporte		Polvo	
Suministro de Agua potable	<input checked="" type="checkbox"/>	Afectación al recurso marino	<input checked="" type="checkbox"/>
Aguas Residuales	<input checked="" type="checkbox"/>	Suministro de servicio eléctrico	
Paisaje urbano	<input checked="" type="checkbox"/>	Seguridad	
Recolección de basura		Economía	

4. ¿Considera usted que el proyecto Greenfield Mining, será beneficioso para la zona? Sí ☒ No ☐

5. ¿Cuáles son los problemas que presenta actualmente la zona?

Tráfico		Ruido	
Transporte	<input checked="" type="checkbox"/>	Polvo	
Suministro de Agua potable		Suministro Eléctrico	
Aguas Residuales		Inseguridad	
Paisaje urbano		Desempleo	
Recolección de basura		Otro	<input checked="" type="checkbox"/>

6. ¿Alguien de su familia ha trabajado en la mina o proyecto similar anteriormente? Sí ☐ No ☒

7. ¿Está usted de acuerdo con la ejecución del proyecto? Sí ☒ No ☐

**PARTE III – INFORMACIÓN DE LA VIVIENDA**

**1. INFORMACIÓN DE LA VIVIENDA**

Distrito: <i>San Francisco</i>	Corregimiento: <i>San Juan</i>	Barriada o Sector: <i>El Morayal</i>
Ubicación:	Tipo de Inmueble: Residencial # _____ <input type="checkbox"/> Local Comercial <input type="checkbox"/> Otro <input type="checkbox"/>	
Observación: _____ (Institucional, Baldío, Recreo)		

**2. INFRAESTRUCTURA IDENTIFICADA Y SUS ESTADO ACTUAL**

Materiales de la Vivienda:

Bloque ☒ Madera ☐ Zinc ☐ Otro ☐ Observación: \_\_\_\_\_

CARACTERÍSTICAS	UBICACIÓN	ESTADO		DESCRIPCIÓN (Colocar el estado actual)
		BUENO	MALO	
Techo	Interior	<input checked="" type="checkbox"/>	<input type="checkbox"/>	
	Exterior	<input checked="" type="checkbox"/>	<input type="checkbox"/>	
Paredes	Interior	<input checked="" type="checkbox"/>	<input type="checkbox"/>	
	Exterior	<input checked="" type="checkbox"/>	<input type="checkbox"/>	
Pisos	Interior	<input checked="" type="checkbox"/>	<input type="checkbox"/>	
	Exterior	<input checked="" type="checkbox"/>	<input type="checkbox"/>	
Ventanas	Interior	<input checked="" type="checkbox"/>	<input type="checkbox"/>	
	Exterior	<input checked="" type="checkbox"/>	<input type="checkbox"/>	

CARACTERÍSTICAS	UBICACIÓN	ESTADO		DESCRIPCIÓN (Colocar el estado actual)
		BUENO	MALO	
Puertas	Interior	✓		
	Exterior	✓		
Tanque Séptico/Letrina	Interior	✓		
	Exterior			
Otros				

Utilizar la siguiente nomenclatura: (Grietas, Rajadura, Fisuras, Humedad, Desplazamiento, Hundimiento, Otros)  
 Describir el área que se está analizando (habitación, cocina, sala, etc.)  
 Servicios: Declarar los servicios con los que cuenta (Agua, Luz, Teléfono, Cable, Otros)

3. TIPO DE SERVICIO EXISTENTE							
Institución	Agua	✓	Luz	✓	Teléfono	Vías	Cable

4. CONDICIONES AMBIENTALES	SI	NO	DESCRIPCIÓN
Presencia de árboles	✓		
Problemas de Erosión		✓	
Problemas de sedimentación		✓	
Problemas de escorrentía		✓	
Problemas de Inundaciones		✓	

**PARTE IV – COMENTARIOS VARIOS**

Que si viene la mina que arreglen la  
 carretera para facilitar el transporte cuando  
 se necesita

## ENCUESTAS

### ESTUDIO DE IMPACTO AMBIENTAL - CATEGORÍA III - "GREENFIELD MINING"

Corregimiento de Remance, Distrito de San Francisco, Provincia de Veraguas.

Fecha: 03 de Septiembre de 2021

Iniciales del Encuestador A.C.

#### PARTE I

1. Nombre	Isidoro Pando		
2. Sexo		M <input checked="" type="checkbox"/>	F <input type="checkbox"/>
3. Cédula	9-59-108		

#### PARTE II - PREGUNTAS

1. ¿Tiene conocimiento del proyecto Greenfield Mining, planificado a desarrollarse en la zona?	Sí <input type="checkbox"/>	No <input checked="" type="checkbox"/>
--	-----------------------------	--

2. ¿Cree usted que se verá afectado ambientalmente por la construcción de este nuevo proyecto Greenfield Mining?	Sí <input checked="" type="checkbox"/>	No <input type="checkbox"/>
--	--	-----------------------------

3. ¿De los siguientes aspectos, cuales considera que se pueden ver afectados negativamente por la construcción del Proyecto Greenfield Mining? (Señalar con gancho los aspectos que crea que se verán afectados).

Tráfico	<input type="checkbox"/>	Ruido	<input checked="" type="checkbox"/>
Servicio de transporte	<input checked="" type="checkbox"/>	Polvo	<input checked="" type="checkbox"/>
Suministro de Agua potable	<input type="checkbox"/>	Afectación al recurso marino	<input type="checkbox"/>
Aguas Residuales	<input type="checkbox"/>	Suministro de servicio eléctrico	<input type="checkbox"/>
Paisaje urbano	<input type="checkbox"/>	Seguridad	<input type="checkbox"/>
Recolección de basura	<input type="checkbox"/>	Economía	<input type="checkbox"/>

4. ¿Considera usted que el proyecto Greenfield Mining, será beneficioso para la zona	Sí <input checked="" type="checkbox"/>	No <input type="checkbox"/>
--	--	-----------------------------

5. ¿Cuáles son los problemas que presenta actualmente la zona?

Tráfico	<input type="checkbox"/>	Ruido	<input type="checkbox"/>
Transporte	<input checked="" type="checkbox"/>	Polvo	<input checked="" type="checkbox"/>
Suministro de Agua potable	<input type="checkbox"/>	Suministro Eléctrico	<input type="checkbox"/>
Aguas Residuales	<input type="checkbox"/>	Inseguridad	<input type="checkbox"/>
Paisaje urbano	<input type="checkbox"/>	Desempleo	<input checked="" type="checkbox"/>
Recolección de basura	<input type="checkbox"/>	Otro	<input type="checkbox"/>

AS

9-739-601

6. ¿Alguien de su familia ha trabajado en la mina o proyecto similar anteriormente?.	Sí <input checked="" type="checkbox"/>	No <input type="checkbox"/>
--	--	-----------------------------


7. ¿Está usted de acuerdo con la ejecución del proyecto?	Sí <input checked="" type="checkbox"/>	No <input type="checkbox"/>
--	--	-----------------------------

**PARTE III – INFORMACIÓN DE LA VIVIENDA**

<b>1. INFORMACIÓN DE LA VIVIENDA</b>		
Distrito: <u>San Fco</u>	Corregimiento: <u>San Juan</u>	Barriada o Sector: <input checked="" type="checkbox"/>
Ubicación:  <u>Naranjal</u>	Tipo de Inmueble: Residencial # <input checked="" type="checkbox"/> <input type="checkbox"/> Local Comercial <input type="checkbox"/> Otro <input type="checkbox"/> Observación: _____ (Institucional, Baldío, Recreo)	

<b>2. INFRAESTRUCTURA IDENTIFICADA Y SUS ESTADO ACTUAL</b>	
Materiales de la Vivienda:	
Bloque <input type="checkbox"/> Madera <input type="checkbox"/> Zinc <input checked="" type="checkbox"/> Otro <input type="checkbox"/>	Observación: _____

CARACTERÍSTICAS	UBICACIÓN	ESTADO		DESCRIPCIÓN (Colocar el estado actual)
		BUENO	MALO	
Techo	Interior	<input checked="" type="checkbox"/>	<input type="checkbox"/>	
	Exterior	<input type="checkbox"/>	<input checked="" type="checkbox"/>	
Paredes	Interior	<input type="checkbox"/>	<input checked="" type="checkbox"/>	
	Exterior	<input type="checkbox"/>	<input checked="" type="checkbox"/>	
Pisos	Interior	<input type="checkbox"/>	<input checked="" type="checkbox"/>	
	Exterior	<input type="checkbox"/>	<input checked="" type="checkbox"/>	
Ventanas	Interior	<input type="checkbox"/>	<input checked="" type="checkbox"/>	
	Exterior	<input type="checkbox"/>	<input checked="" type="checkbox"/>	

  
 9-739-601

CARACTERÍSTICAS	UBICACIÓN	ESTADO		DESCRIPCIÓN (Colocar el estado actual)
		BUENO	MALO	
Puertas	Interior		✓	
	Exterior		✓	
Tanque Séptico/Letrina	Interior		✓	
	Exterior		✓	
Otros				

Utilizar la siguiente nomenclatura: (Grietas, Rajadura, Fisuras, Humedad, Desplazamiento, Hundimiento, Otros)  
 Describir el área que se está analizando (habitación, cocina, sala, etc.)  
 Servicios: Declarar los servicios con los que cuenta (Agua, Luz, Teléfono, Cable, Otros)

3. TIPO DE SERVICIO EXISTENTE							
Institución	Agua	✓	Luz		Teléfono	Vías	Cable

4. CONDICIONES AMBIENTALES	SI	NO	DESCRIPCIÓN
Presencia de árboles	✓		
Problemas de Erosión		✓	
Problemas de sedimentación		✓	
Problemas de escorrentía		✓	
Problemas de Inundaciones		✓	

**PARTE IV - COMENTARIOS VARIOS**

que le den empleo a la juventud, y que apoyen a la Comunidad. Si es que abren este proyecto.

-no hay evidencia de foto porque la persona no dio la autorización.

## ENCUESTAS

### ESTUDIO DE IMPACTO AMBIENTAL - CATEGORÍA III - "GREENFIELD MINING"

Corregimiento de Remance, Distrito de San Francisco, Provincia de Veraguas.

Fecha: 03 de septiembre 2021

Iniciales del Encuestador A.C.

#### PARTE I

1. Nombre	Jacoba Concepción Hernández		
2. Sexo	M	F	✓
3. Cédula	9-102-82		

#### PARTE II - PREGUNTAS

1. ¿Tiene conocimiento del proyecto Greenfield Mining, planificado a desarrollarse en la zona?	Sí	No
		✓

2. ¿Cree usted que se verá afectado ambientalmente por la construcción de este nuevo proyecto Greenfield Mining?	Sí	No
	✓	

3. ¿De los siguientes aspectos, cuales considera que se pueden ver afectados negativamente por la construcción del Proyecto Greenfield Mining? (Señalar con gancho los aspectos que crea que se verán afectados).			
Tráfico	✓	Ruido	✓
Servicio de transporte	✓	Polvo	✓
Suministro de Agua potable	✓	Afectación al recurso marino	
Aguas Residuales	✓	Suministro de servicio eléctrico	
Paisaje urbano		Seguridad	
Recolección de basura		Economía	

4. ¿Considera usted que el proyecto Greenfield Mining, será beneficioso para la zona	Sí	No
		✓

5. ¿Cuáles son los problemas que presenta actualmente la zona?			
Tráfico	✓	Ruido	✓
Transporte	✓	Polvo	✓
Suministro de Agua potable	✓	Suministro Eléctrico	
Aguas Residuales		Inseguridad	
Paisaje urbano		Desempleo	✓
Recolección de basura		Otro	

R

9-739-601

6. ¿ Alguien de su familia ha trabajado en la mina o proyecto similar anteriormente?.	Sí	No
		✓

7. ¿Está usted de acuerdo con la ejecución del proyecto?	Sí	No
		✓

**PARTE III – INFORMACIÓN DE LA VIVIENDA**

<b>1. INFORMACIÓN DE LA VIVIENDA</b>		
Distrito: <u>San Fernando</u>	Corregimiento: <u>San Juan</u>	Barriada o Sector: ✓
Ubicación: <u>Naranja</u>	Tipo de Inmueble: Residencial # <input checked="" type="checkbox"/> <input type="checkbox"/> Local Comercial <input type="checkbox"/> Otro <input type="checkbox"/> Observación: _____ (Institucional, Baldío, Recreo)	

<b>2. INFRAESTRUCTURA IDENTIFICADA Y SUS ESTADO ACTUAL</b>	
Materiales de la Vivienda:	
Bloque <input checked="" type="checkbox"/> Madera <input type="checkbox"/> Zinc <input checked="" type="checkbox"/> Otro <input type="checkbox"/>	Observación: _____

CARACTERÍSTICAS	UBICACIÓN	ESTADO		DESCRIPCIÓN (Colocar el estado actual)
		BUENO	MALO	
Techo	Interior		✓	
	Exterior		✓	
Paredes	Interior		✓	
	Exterior		✓	
Pisos	Interior		✓	
	Exterior		✓	
Ventanas	Interior		✓	
	Exterior		✓	

CARACTERÍSTICAS	UBICACIÓN	ESTADO		DESCRIPCIÓN (Colocar el estado actual)
		BUENO	MALO	
Puertas	Interior		✓	
	Exterior		✓	
Tanque Séptico/Letrina	Interior		✓	
	Exterior		✓	
Otros				

Utilizar la siguiente nomenclatura: (Grietas, Rajadura, Fisuras, Humedad, Desplazamiento, Hundimiento, Otros)  
 Describir el área que se está analizando (habitación, cocina, sala, etc.)  
 Servicios: Declarar los servicios con los que cuenta (Agua, Luz, Teléfono, Cable, Otros)

3. TIPO DE SERVICIO EXISTENTE							
Institución	Agua	✓	Luz		Teléfono	Vías	Cable

4. CONDICIONES AMBIENTALES	SI	NO	DESCRIPCIÓN
Presencia de árboles	✓	✓	
Problemas de Erosión			
Problemas de sedimentación		✓	
Problemas de escorrentía		✓	
Problemas de Inundaciones			

PARTE IV – COMENTARIOS VARIOS
-------------------------------

trabajos para las personas y apoyos para la comunidad.

*AB*

9-739-601

## ENCUESTAS

### ESTUDIO DE IMPACTO AMBIENTAL - CATEGORÍA III - "GREENFIELD MINING"

Corregimiento de Remance, Distrito de San Francisco, Provincia de Veraguas.

Fecha: 03-09-2021

Iniciales del Encuestador Y. V. G. M.

#### PARTE I

1. Nombre	Joel Misael Rodríguez Rodríguez		
2. Sexo	M <input checked="" type="checkbox"/>	F <input type="checkbox"/>	
3. Cédula	9-724-1252		

#### PARTE II - PREGUNTAS

1. ¿Tiene conocimiento del proyecto Greenfield Mining, planificado a desarrollarse en la zona? Sí ☒ No ☐

2. ¿Cree usted que se verá afectado ambientalmente por la construcción de este nuevo proyecto Greenfield Mining? Sí ☐ No ☒

3. ¿De los siguientes aspectos, cuales considera que se pueden ver afectados negativamente por la construcción del Proyecto Greenfield Mining? (Señalar con gancho los aspectos que crea que se verán afectados).

Tráfico		Ruido	
Servicio de transporte		Polvo	<input checked="" type="checkbox"/>
Suministro de Agua potable		Afectación al recurso marino	<input checked="" type="checkbox"/>
Aguas Residuales		Suministro de servicio eléctrico	
Paisaje urbano	<input checked="" type="checkbox"/>	Seguridad	
Recolección de basura		Economía	

4. ¿Considera usted que el proyecto Greenfield Mining, será beneficioso para la zona? Sí ☒ No ☐

5. ¿Cuáles son los problemas que presenta actualmente la zona?

Tráfico		Ruido	
Transporte	<input checked="" type="checkbox"/>	Polvo	
Suministro de Agua potable	<input checked="" type="checkbox"/>	Suministro Eléctrico	
Aguas Residuales		Inseguridad	
Paisaje urbano		Desempleo	<input checked="" type="checkbox"/>
Recolección de basura		Otro	La Carretera

*[Firma]*

6. ¿Alguien de su familia ha trabajado en la mina o proyecto similar anteriormente?	Sí <input checked="" type="checkbox"/>	No <input type="checkbox"/>
---	--	-----------------------------

7. ¿Está usted de acuerdo con la ejecución del proyecto?	Sí <input checked="" type="checkbox"/>	No <input type="checkbox"/>
--	--	-----------------------------

### PARTE III – INFORMACIÓN DE LA VIVIENDA

<b>1. INFORMACIÓN DE LA VIVIENDA</b>		
Distrito: <i>San Francisco</i>	Corregimiento: <i>San Juan</i>	Barriada o Sector: <i>El Naranjal</i>
Ubicación:	Tipo de Inmueble: Residencial # _____ <input type="checkbox"/> Local Comercial <input type="checkbox"/> Otro <input type="checkbox"/>	
Observación: _____ (Institucional, Baldío, Recreo)		

<b>2. INFRAESTRUCTURA IDENTIFICADA Y SU ESTADO ACTUAL</b>	
Materiales de la Vivienda:	
Bloque <input type="checkbox"/> Madera <input checked="" type="checkbox"/> Zinc <input type="checkbox"/> Otro <input type="checkbox"/>	Observación: _____

CARACTERÍSTICAS	UBICACIÓN	ESTADO		DESCRIPCIÓN (Colocar el estado actual)
		BUENO	MALO	
Techo	Interior	<input checked="" type="checkbox"/>	<input type="checkbox"/>	
	Exterior	<input checked="" type="checkbox"/>	<input type="checkbox"/>	
Paredes	Interior	<input checked="" type="checkbox"/>	<input type="checkbox"/>	
	Exterior	<input checked="" type="checkbox"/>	<input type="checkbox"/>	
Pisos	Interior	<input checked="" type="checkbox"/>	<input type="checkbox"/>	
	Exterior	<input checked="" type="checkbox"/>	<input type="checkbox"/>	
Ventanas	Interior	<input checked="" type="checkbox"/>	<input type="checkbox"/>	
	Exterior	<input checked="" type="checkbox"/>	<input type="checkbox"/>	

CARACTERÍSTICAS	UBICACIÓN	ESTADO		DESCRIPCIÓN (Colocar el estado actual)
		BUENO	MALO	
Puertas	Interior	✓		
	Exterior	✓		
Tanque Séptico/Letrina	Interior		✓	
	Exterior		✓	malas condiciones se esta cayendo
Otros				

Utilizar la siguiente nomenclatura: (Grietas, Rajadura, Fisuras, Humedad, Desplazamiento, Hundimiento, Otros)  
 Describir el área que se está analizando (habitación, cocina, sala, etc.)  
 Servicios: Declarar los servicios con los que cuenta (Agua, Luz, Teléfono, Cable, Otros)

3. TIPO DE SERVICIO EXISTENTE							
Institución	Agua	✓	Luz	✓	Teléfono	Vías	✓ Cable

4. CONDICIONES AMBIENTALES	SI	NO	DESCRIPCIÓN
Presencia de árboles	✓		
Problemas de Erosión		✓	
Problemas de sedimentación		✓	
Problemas de escorrentía		✓	
Problemas de Inundaciones		✓	

PARTE IV – COMENTARIOS VARIOS

## ENCUESTAS

### ESTUDIO DE IMPACTO AMBIENTAL - CATEGORÍA III - "GREENFIELD MINING"

Corregimiento de Remance, Distrito de San Francisco, Provincia de Veraguas.

Fecha: 03 de septiembre 2021

Iniciales del Encuestador A.C.

#### PARTE I

1. Nombre	Josue Abel Rodriguez		
2. Sexo	M <input checked="" type="checkbox"/>	F <input type="checkbox"/>	
3. Cédula	9-763-1750		

#### PARTE II - PREGUNTAS

1. ¿Tiene conocimiento del proyecto Greenfield Mining, planificado a desarrollarse en la zona?	Sí <input type="checkbox"/>	No <input checked="" type="checkbox"/>
--	-----------------------------	--

2. ¿Cree usted que se verá afectado ambientalmente por la construcción de este nuevo proyecto Greenfield Mining?	Sí <input checked="" type="checkbox"/>	No <input type="checkbox"/>
--	--	-----------------------------

3. ¿De los siguientes aspectos, cuales considera que se pueden ver afectados negativamente por la construcción del Proyecto Greenfield Mining? (Señalar con gancho los aspectos que crea que se verán afectados).			
Tráfico	<input type="checkbox"/>	Ruido	<input checked="" type="checkbox"/>
Servicio de transporte	<input type="checkbox"/>	Polvo	<input checked="" type="checkbox"/>
Suministro de Agua potable	<input type="checkbox"/>	Afectación al recurso marino	<input type="checkbox"/>
Aguas Residuales	<input checked="" type="checkbox"/>	Suministro de servicio eléctrico	<input type="checkbox"/>
Paisaje urbano	<input type="checkbox"/>	Seguridad	<input type="checkbox"/>
Recolección de basura	<input type="checkbox"/>	Economía	<input type="checkbox"/>

4. ¿Considera usted que el proyecto Greenfield Mining, será beneficioso para la zona	Sí <input checked="" type="checkbox"/>	No <input type="checkbox"/>
--	--	-----------------------------

5. ¿Cuáles son los problemas que presenta actualmente la zona?			
Tráfico	<input type="checkbox"/>	Ruido	<input type="checkbox"/>
Transporte	<input checked="" type="checkbox"/>	Polvo	<input type="checkbox"/>
Suministro de Agua potable	<input type="checkbox"/>	Suministro Eléctrico	<input type="checkbox"/>
Aguas Residuales	<input type="checkbox"/>	Inseguridad	<input type="checkbox"/>
Paisaje urbano	<input type="checkbox"/>	Desempleo	<input checked="" type="checkbox"/>
Recolección de basura	<input checked="" type="checkbox"/>	Otro	<input type="checkbox"/>

*[Handwritten signature]*

9-739-601

6. ¿Alguien de su familia ha trabajado en la mina o proyecto similar anteriormente?	Sí	No
		✓

7. ¿Está usted de acuerdo con la ejecución del proyecto?	Sí	No
		✓

**PARTE III – INFORMACIÓN DE LA VIVIENDA**

<b>1. INFORMACIÓN DE LA VIVIENDA</b>		
Distrito: <u>San fco</u>	Corregimiento: <u>San Juan</u>	Barriada o Sector: ✓
Ubicación: <u>Naranja</u>	Tipo de Inmueble: Residencial # <input checked="" type="checkbox"/> <input type="checkbox"/> Local Comercial <input type="checkbox"/> Otro <input type="checkbox"/> Observación: _____ (Institucional, Baldío, Recreo)	

<b>2. INFRAESTRUCTURA IDENTIFICADA Y SUS ESTADO ACTUAL</b>	
Materiales de la Vivienda:	
Bloque <input checked="" type="checkbox"/> Madera <input type="checkbox"/> Zinc <input type="checkbox"/> Otro <input type="checkbox"/>	Observación: _____

CARACTERÍSTICAS	UBICACIÓN	ESTADO		DESCRIPCIÓN (Colocar el estado actual)
		BUENO	MALO	
Techo	Interior	✓		
	Exterior		✓	
Paredes	Interior		✓	
	Exterior		✓	
Pisos	Interior		✓	
	Exterior		✓	
Ventanas	Interior		✓	
	Exterior		✓	

CARACTERÍSTICAS	UBICACIÓN	ESTADO		DESCRIPCIÓN (Colocar el estado actual)
		BUENO	MALO	
Puertas	Interior	✓		
	Exterior	✓		
Tanque Séptico/Letrina	Interior		✓	
	Exterior		✓	
Otros				

Utilizar la siguiente nomenclatura: (Grietas, Rajadura, Fisuras, Humedad, Desplazamiento, Hundimiento, Otros)  
 Describir el área que se está analizando (habitación, cocina, sala, etc.)  
 Servicios: Declarar los servicios con los que cuenta (Agua, Luz, Teléfono, Cable, Otros)

<b>3. TIPO DE SERVICIO EXISTENTE</b>							
Institución	Agua	✓	Luz		Teléfono	Vías	Cable

4. CONDICIONES AMBIENTALES	SI	NO	DESCRIPCIÓN
Presencia de árboles	✓		
Problemas de Erosión		✓	
Problemas de sedimentación		✓	
Problemas de escorrentía		✓	
Problemas de Inundaciones		✓	

<b>PARTE IV – COMENTARIOS VARIOS</b>
--------------------------------------

mi opinión es que no estoy de acuerdo  
 por nos afecta en ciento aspecto.

*[Handwritten signature]*

9-739-601

## ENCUESTAS

### ESTUDIO DE IMPACTO AMBIENTAL - CATEGORÍA III - "GREENFIELD MINING"

Corregimiento de Remance, Distrito de San Francisco, Provincia de Veraguas.

Fecha: 03-09-2021

Iniciales del Encuestador Y. Y. G. M.

#### PARTE I

1. Nombre Juan Bautista Pérez Guervara  
 2. Sexo M ☒ F ☐  
 3. Cédula 9-154-579

#### PARTE II - PREGUNTAS

1. ¿Tiene conocimiento del proyecto Greenfield Mining, planificado a desarrollarse en la zona? Sí ☒ No ☐

2. ¿Cree usted que se verá afectado ambientalmente por la construcción de este nuevo proyecto Greenfield Mining? Sí ☐ No ☒

3. ¿De los siguientes aspectos, cuales considera que se pueden ver afectados negativamente por la construcción del Proyecto Greenfield Mining? (Señalar con gancho los aspectos que crea que se verán afectados).

Tráfico		Ruido	
Servicio de transporte	<input checked="" type="checkbox"/>	Polvo	
Suministro de Agua potable		Afectación al recurso marino	
Aguas Residuales		Suministro de servicio eléctrico	
Paisaje urbano	<input checked="" type="checkbox"/>	Seguridad	
Recolección de basura		Economía	

4. ¿Considera usted que el proyecto Greenfield Mining, será beneficioso para la zona? Sí ☒ No ☐

5. ¿Cuáles son los problemas que presenta actualmente la zona?

Tráfico		Ruido	
Transporte	<input checked="" type="checkbox"/>	Polvo	
Suministro de Agua potable		Suministro Eléctrico	
Aguas Residuales		Inseguridad	
Paisaje urbano		Desempleo	<input checked="" type="checkbox"/>
Recolección de basura		Otro Carretera	

*[Firma]*

6. ¿Alguien de su familia ha trabajado en la mina o proyecto similar anteriormente?	Sí <input checked="" type="checkbox"/>	No <input type="checkbox"/>
---	--	-----------------------------

7. ¿Está usted de acuerdo con la ejecución del proyecto?	Sí <input checked="" type="checkbox"/>	No <input type="checkbox"/>
--	--	-----------------------------

### PARTE III – INFORMACIÓN DE LA VIVIENDA

1. INFORMACIÓN DE LA VIVIENDA		
Distrito: <u>San Francisco</u>	Corregimiento: <u>San Juan</u>	Barriada o Sector: <u>El Morojal</u>
Ubicación:	Tipo de Inmueble: Residencial # <input type="checkbox"/> Local Comercial <input type="checkbox"/> Otro <input type="checkbox"/>	
Observación: _____ (Institucional, Baldío, Recreo)		

2. INFRAESTRUCTURA IDENTIFICADA Y SUS ESTADO ACTUAL	
Materiales de la Vivienda:	
Bloque <input checked="" type="checkbox"/> Madera <input type="checkbox"/> Zinc <input type="checkbox"/> Otro <input type="checkbox"/>	Observación: _____

CARACTERÍSTICAS	UBICACIÓN	ESTADO		DESCRIPCIÓN (Colocar el estado actual)
		BUENO	MALO	
Techo	Interior			
	Exterior	<input checked="" type="checkbox"/>		
Paredes	Interior			
	Exterior	<input checked="" type="checkbox"/>		
Pisos	Interior			
	Exterior	<input checked="" type="checkbox"/>		
Ventanas	Interior			
	Exterior	<input checked="" type="checkbox"/>		

CARACTERÍSTICAS	UBICACIÓN	ESTADO		DESCRIPCIÓN (Colocar el estado actual)
		BUENO	MALO	
Puertas	Interior	✓		
	Exterior	✓		
Tanque Séptico/Letrina	Interior			
	Exterior			
Otros				

Utilizar la siguiente nomenclatura: (Grietas, Rajadura, Fisuras, Humedad, Desplazamiento, Hundimiento, Otros)  
 Describir el área que se está analizando (habitación, cocina, sala, etc.)  
 Servicios: Declarar los servicios con los que cuenta (Agua, Luz, Teléfono, Cable, Otros)

<b>3. TIPO DE SERVICIO EXISTENTE</b>							
Institución	Agua	✓	Luz	✓	Teléfono	Vías	✓ Cable

4. CONDICIONES AMBIENTALES	SI	NO	DESCRIPCIÓN
Presencia de árboles	✓		
Problemas de Erosión		✓	
Problemas de sedimentación		✓	
Problemas de escorrentía		✓	
Problemas de Inundaciones		✓	

<b>PARTE IV – COMENTARIOS VARIOS</b>
--------------------------------------

no hay evidencias de foto porque la  
 persona no dió autorización

## ENCUESTAS

### ESTUDIO DE IMPACTO AMBIENTAL - CATEGORÍA III - "GREENFIELD MINING" Corregimiento de Remance, Distrito de San Francisco, Provincia de Veraguas.

Fecha: 03-09-2021

Iniciales del Encuestador Y.Y.G.M

#### PARTE I

1. Nombre Juliana Gómez Concepción  
2. Sexo M F ☒  
3. Cédula 9-84-1775

#### PARTE II - PREGUNTAS

1. ¿Tiene conocimiento del proyecto Greenfield Mining, planificado a desarrollarse en la zona? Sí No  
☒

2. ¿Cree usted que se verá afectado ambientalmente por la construcción de este nuevo proyecto Greenfield Mining? Sí No  
☒

3. ¿De los siguientes aspectos, cuales considera que se pueden ver afectados negativamente por la construcción del Proyecto Greenfield Mining? (Señalar con gancho los aspectos que crea que se verán afectados).

Tráfico		Ruido	
Servicio de transporte		Polvo	
Suministro de Agua potable		Afectación al recurso marino	<input checked="" type="checkbox"/>
Aguas Residuales		Suministro de servicio eléctrico	<input checked="" type="checkbox"/>
Paisaje urbano	<input checked="" type="checkbox"/>	Seguridad	
Recolección de basura		Economía	

4. ¿Considera usted que el proyecto Greenfield Mining, será beneficioso para la zona? Sí No  
☒

5. ¿Cuáles son los problemas que presenta actualmente la zona?

Tráfico		Ruido	
Transporte	<input checked="" type="checkbox"/>	Polvo	
Suministro de Agua potable	<input checked="" type="checkbox"/>	Suministro Eléctrico	
Aguas Residuales		Inseguridad	
Paisaje urbano	<input checked="" type="checkbox"/>	Desempleo	<input checked="" type="checkbox"/>
Recolección de basura		Otro	

6. ¿Alguien de su familia ha trabajado en la mina o proyecto similar anteriormente? Sí ☒ No ☐

7. ¿Está usted de acuerdo con la ejecución del proyecto? Sí ☒ No ☐

**PARTE III – INFORMACIÓN DE LA VIVIENDA**

**1. INFORMACIÓN DE LA VIVIENDA**

Distrito: <i>San Francisco</i>	Corregimiento: <i>San Juan</i>	Barriada o Sector: <i>El naranjal</i>
Ubicación:	Tipo de Inmueble: Residencial # <input type="checkbox"/> Local Comercial <input type="checkbox"/> Otro <input type="checkbox"/>	
Observación: _____ (Institucional, Baldío, Recreo)		

**2. INFRAESTRUCTURA IDENTIFICADA Y SUS ESTADO ACTUAL**

Materiales de la Vivienda:

Bloque ☐ Madera ☐ Zinc ☐ Otro ☐ Observación: \_\_\_\_\_

CARACTERÍSTICAS	UBICACIÓN	ESTADO		DESCRIPCIÓN (Colocar el estado actual)
		BUENO	MALO	
Techo	Interior	<input checked="" type="checkbox"/>	<input type="checkbox"/>	
	Exterior	<input checked="" type="checkbox"/>	<input type="checkbox"/>	
Paredes	Interior	<input checked="" type="checkbox"/>	<input type="checkbox"/>	
	Exterior	<input checked="" type="checkbox"/>	<input type="checkbox"/>	
Pisos	Interior	<input checked="" type="checkbox"/>	<input type="checkbox"/>	
	Exterior	<input checked="" type="checkbox"/>	<input type="checkbox"/>	
Ventanas	Interior	<input checked="" type="checkbox"/>	<input type="checkbox"/>	
	Exterior	<input checked="" type="checkbox"/>	<input type="checkbox"/>	

CARACTERÍSTICAS	UBICACIÓN	ESTADO		DESCRIPCIÓN (Colocar el estado actual)
		BUENO	MALO	
Puertas	Interior	✓		
	Exterior	✓		
Tanque Séptico/Letrina	Interior	✓		
	Exterior	✓		
Otros				

Utilizar la siguiente nomenclatura: (Grietas, Rajadura, Fisuras, Humedad, Desplazamiento, Hundimiento, Otros)  
 Describir el área que se está analizando (habitación, cocina, sala, etc.)  
 Servicios: Declarar los servicios con los que cuenta (Agua, Luz, Teléfono, Cable, Otros)

3. TIPO DE SERVICIO EXISTENTE							
Institución	Agua	✓	Luz	✓	Teléfono	Vías	Cable

4. CONDICIONES AMBIENTALES	SI	NO	DESCRIPCIÓN
Presencia de árboles	✓		
Problemas de Erosión		✓	
Problemas de sedimentación		✓	
Problemas de escorrentía		✓	
Problemas de Inundaciones		✓	

PARTE IV – COMENTARIOS VARIOS

## ENCUESTAS

### ESTUDIO DE IMPACTO AMBIENTAL - CATEGORÍA III - "GREENFIELD MINING" Corregimiento de Remance, Distrito de San Francisco, Provincia de Veraguas.

Fecha: 03-09-2021

Iniciales del Encuestador Y.Y.G.M

#### PARTE I

1. Nombre	Juliana Rodríguez Hernández		
2. Sexo	M	F	✓
3. Cédula	9-139-498		

#### PARTE II - PREGUNTAS

1. ¿Tiene conocimiento del proyecto Greenfield Mining, planificado a desarrollarse en la zona?

	Sí	No
	✓	

2. ¿Cree usted que se verá afectado ambientalmente por la construcción de este nuevo proyecto Greenfield Mining?

	Sí	No
		✓

3. ¿De los siguientes aspectos, cuales considera que se pueden ver afectados negativamente por la construcción del Proyecto Greenfield Mining? (Señalar con gancho los aspectos que crea que se verán afectados).

Tráfico		Ruido	
Servicio de transporte	✓	Polvo	
Suministro de Agua potable		Afectación al recurso marino	
Aguas Residuales		Suministro de servicio eléctrico	
Paisaje urbano	✓	Seguridad	
Recolección de basura		Economía	

4. ¿Considera usted que el proyecto Greenfield Mining, será beneficioso para la zona?

	Sí	No
	✓	

5. ¿Cuáles son los problemas que presenta actualmente la zona?

Tráfico		Ruido	
Transporte	✓	Polvo	
Suministro de Agua potable		Suministro Eléctrico	
Aguas Residuales		Inseguridad	
Paisaje urbano		Desempleo	✓
Recolección de basura		Otro	

*[Firma]*

6. ¿Alguien de su familia ha trabajado en la mina o proyecto similar anteriormente?	Sí <input checked="" type="checkbox"/>	No <input type="checkbox"/>
---	--	-----------------------------

7. ¿Está usted de acuerdo con la ejecución del proyecto?	Sí <input checked="" type="checkbox"/>	No <input type="checkbox"/>
--	--	-----------------------------

### PARTE III – INFORMACIÓN DE LA VIVIENDA

1. INFORMACIÓN DE LA VIVIENDA		
Distrito: <i>San Francisco</i>	Corregimiento: <i>San Juan</i>	Barriada o Sector: <i>El Naranjal</i>
Ubicación:	Tipo de Inmueble: Residencial # <input type="checkbox"/> Local Comercial <input type="checkbox"/> Otro <input type="checkbox"/>	
Observación: _____ (Institucional, Baldío, Recreo)		

2. INFRAESTRUCTURA IDENTIFICADA Y SUS ESTADO ACTUAL	
Materiales de la Vivienda:	
Bloque <input checked="" type="checkbox"/> Madera <input type="checkbox"/> Zinc <input type="checkbox"/> Otro <input type="checkbox"/>	Observación: _____

CARACTERÍSTICAS	UBICACIÓN	ESTADO		DESCRIPCIÓN (Colocar el estado actual)
		BUENO	MALO	
Techo	Interior			
	Exterior	<input checked="" type="checkbox"/>		
Paredes	Interior			
	Exterior	<input checked="" type="checkbox"/>		
Pisos	Interior			
	Exterior	<input checked="" type="checkbox"/>		
Ventanas	Interior			
	Exterior	<input checked="" type="checkbox"/>		

CARACTERÍSTICAS	UBICACIÓN	ESTADO		DESCRIPCIÓN (Colocar el estado actual)
		BUENO	MALO	
Puertas	Interior			
	Exterior	✓		
Tanque Séptico/Letrina	Interior			
	Exterior			
Otros				

Utilizar la siguiente nomenclatura: (Grietas, Rajadura, Fisuras, Humedad, Desplazamiento, Hundimiento, Otros)  
 Describir el área que se está analizando (habitación, cocina, sala, etc.)  
 Servicios: Declarar los servicios con los que cuenta (Agua, Luz, Teléfono, Cable, Otros)

3. TIPO DE SERVICIO EXISTENTE							
Institución	Agua	✓	Luz	✓	Teléfono	Vías	✓ Cable

4. CONDICIONES AMBIENTALES	SI	NO	DESCRIPCIÓN
Presencia de árboles	✓		
Problemas de Erosión		✓	
Problemas de sedimentación		✓	
Problemas de escorrentía		✓	
Problemas de Inundaciones		✓	

PARTE IV – COMENTARIOS VARIOS
-------------------------------

No hay evidencias de foto porque la persona no dio la autorización

## ENCUESTAS

### ESTUDIO DE IMPACTO AMBIENTAL - CATEGORÍA III - "GREENFIELD MINING"

Corregimiento de Remance, Distrito de San Francisco, Provincia de Veraguas.

Fecha:	08 de Septiembre 2021
--------	-----------------------

Iniciales del Encuestador	AC
---------------------------	----

#### PARTE I

1. Nombre	Lucrécia Concepción		
2. Sexo	M	F	<input checked="" type="checkbox"/>
3. Cédula	9-149-751		

#### PARTE II - PREGUNTAS

1. ¿Tiene conocimiento del proyecto Greenfield Mining, planificado a desarrollarse en la zona?	Sí	No
	<input checked="" type="checkbox"/>	

2. ¿Cree usted que se verá afectado ambientalmente por la construcción de este nuevo proyecto Greenfield Mining?	Sí	No
		<input checked="" type="checkbox"/>

3. ¿De los siguientes aspectos, cuales considera que se pueden ver afectados negativamente por la construcción del Proyecto Greenfield Mining? (Señalar con gancho los aspectos que crea que se verán afectados).			
Tráfico		Ruido	
Servicio de transporte		Polvo	<input checked="" type="checkbox"/>
Suministro de Agua potable		Afectación al recurso marino	
Aguas Residuales		Suministro de servicio eléctrico	<input checked="" type="checkbox"/>
Paisaje urbano		Seguridad	
Recolección de basura		Economía	<input checked="" type="checkbox"/>

4. ¿Considera usted que el proyecto Greenfield Mining, será beneficioso para la zona?	Sí	No

5. ¿Cuáles son los problemas que presenta actualmente la zona?			
Tráfico		Ruido	
Transporte	<input checked="" type="checkbox"/>	Polvo	
Suministro de Agua potable		Suministro Eléctrico	
Aguas Residuales		Inseguridad	
Paisaje urbano		Desempleo	<input checked="" type="checkbox"/>
Recolección de basura		Otro	

9-739-601

6. ¿Alguien de su familia ha trabajado en la mina o proyecto similar anteriormente?	Sí	No
	✓	

7. ¿Está usted de acuerdo con la ejecución del proyecto?	Sí	No
		✓

**PARTE III – INFORMACIÓN DE LA VIVIENDA**

<b>1. INFORMACIÓN DE LA VIVIENDA</b>		
Distrito: <i>San Fco</i>	Corregimiento: <i>San Juan</i>	Barriada o Sector: ✓
Ubicación: <i>Naranja</i>	Tipo de Inmueble: Residencial # <input checked="" type="checkbox"/> <input type="checkbox"/> Local Comercial <input type="checkbox"/> Otro <input type="checkbox"/> Observación: _____ (Institucional, Baldío, Recreo)	

<b>2. INFRAESTRUCTURA IDENTIFICADA Y SUS ESTADO ACTUAL</b>	
Materiales de la Vivienda:	
Bloque <input checked="" type="checkbox"/> Madera <input type="checkbox"/> Zinc <input type="checkbox"/> Otro <input type="checkbox"/>	Observación: _____

CARACTERÍSTICAS	UBICACIÓN	ESTADO		DESCRIPCIÓN (Colocar el estado actual)
		BUENO	MALO	
Techo	Interior		✓	<i>necesitamos apoyos para mejoras de</i>
	Exterior		✓	
Paredes	Interior		✓	<i>nuestras casas.</i>
	Exterior		✓	
Pisos	Interior		✓	
	Exterior		✓	
Ventanas	Interior		✓	
	Exterior		✓	

CARACTERÍSTICAS	UBICACIÓN	ESTADO		DESCRIPCIÓN (Colocar el estado actual)
		BUENO	MALO	
Puertas	Interior		✓	
	Exterior		✓	
Tanque Séptico/Letrina	Interior		✓	
	Exterior		✓	
Otros				

Utilizar la siguiente nomenclatura: (Grietas, Rajadura, Fisuras, Humedad, Desplazamiento, Hundimiento, Otros)  
 Describir el área que se está analizando (habitación, cocina, sala, etc.)  
 Servicios: Declarar los servicios con los que cuenta (Agua, Luz, Teléfono, Cable, Otros)

3. TIPO DE SERVICIO EXISTENTE							
Institución	Agua	✓	Luz	✓	Teléfono	Vías	Cable

4. CONDICIONES AMBIENTALES	SI	NO	DESCRIPCIÓN
Presencia de árboles	✓		gracias a dios no tengo problema con la lluvia en mi casa.
Problemas de Erosión		✓	
Problemas de sedimentación		✓	
Problemas de escorrentía		✓	
Problemas de Inundaciones		✓	

**PARTE IV – COMENTARIOS VARIOS**

yo opino que no ~~va~~ va a ser beneficio  
 para nosotros por que nos va a afectar  
 la salud y nos traera problema.

AR  
 9-739-601

## ENCUESTAS

### ESTUDIO DE IMPACTO AMBIENTAL - CATEGORÍA III - "GREENFIELD MINING" Corregimiento de Remance, Distrito de San Francisco, Provincia de Veraguas.

Fecha: 03 de Septiembre 2021

Iniciales del Encuestador A.C.

#### PARTE I

1. Nombre	magali Rodríguez		
2. Sexo	M	F	✓
3. Cédula	9-760-1069-		

#### PARTE II - PREGUNTAS

1. ¿Tiene conocimiento del proyecto Greenfield Mining, planificado a desarrollarse en la zona?	Sí	No
	✓	

2. ¿Cree usted que se verá afectado ambientalmente por la construcción de este nuevo proyecto Greenfield Mining?	Sí	No
		✓

3. ¿De los siguientes aspectos, cuales considera que se pueden ver afectados negativamente por la construcción del Proyecto Greenfield Mining? (Señalar con gancho los aspectos que crea que se verán afectados).

Tráfico	✓	Ruido	
Servicio de transporte		Polvo	
Suministro de Agua potable		Afectación al recurso marino	
Aguas Residuales		Suministro de servicio eléctrico	
Paisaje urbano		Seguridad	
Recolección de basura		Economía	

4. ¿Considera usted que el proyecto Greenfield Mining, será beneficioso para la zona	Sí	No
--	----	----

5. ¿Cuáles son los problemas que presenta actualmente la zona?			
Tráfico	✓	Ruido	
Transporte		Polvo	
Suministro de Agua potable		Suministro Eléctrico	
Aguas Residuales		Inseguridad	
Paisaje urbano		Desempleo	
Recolección de basura		Otro	

#

9-739-601

6. ¿Alguien de su familia ha trabajado en la mina o proyecto similar anteriormente?	Sí <input checked="" type="checkbox"/>	No <input type="checkbox"/>
---	--	-----------------------------


7. ¿Está usted de acuerdo con la ejecución del proyecto?	Sí <input type="checkbox"/>	No <input type="checkbox"/>
--	-----------------------------	-----------------------------

### PARTE III – INFORMACIÓN DE LA VIVIENDA

<b>1. INFORMACIÓN DE LA VIVIENDA</b>		
Distrito: <u>San Fco</u>	Corregimiento: <u>San Juan</u>	Barriada o Sector: <input checked="" type="checkbox"/>
Ubicación: <u>Naranjal</u>	Tipo de Inmueble: Residencial # <input checked="" type="checkbox"/> <input type="checkbox"/> Local Comercial <input type="checkbox"/> Otro <input type="checkbox"/> Observación: _____ (Institucional, Baldío, Recreo)	

<b>2. INFRAESTRUCTURA IDENTIFICADA Y SUS ESTADO ACTUAL</b>	
Materiales de la Vivienda:	
Bloque <input checked="" type="checkbox"/> Madera <input type="checkbox"/> Zinc <input type="checkbox"/> Otro <input type="checkbox"/>	Observación: _____

CARACTERÍSTICAS	UBICACIÓN	ESTADO		DESCRIPCIÓN (Colocar el estado actual)
		BUENO	MALO	
Techo	Interior		<input checked="" type="checkbox"/>	
	Exterior		<input checked="" type="checkbox"/>	
Paredes	Interior	<input checked="" type="checkbox"/>		
	Exterior	<input checked="" type="checkbox"/>		
Pisos	Interior		<input checked="" type="checkbox"/>	
	Exterior		<input checked="" type="checkbox"/>	
Ventanas	Interior	<input checked="" type="checkbox"/>		
	Exterior		<input checked="" type="checkbox"/>	

  
-739-601

CARACTERÍSTICAS	UBICACIÓN	ESTADO		DESCRIPCIÓN (Colocar el estado actual)
		BUENO	MALO	
Puertas	Interior		✓	
	Exterior		✓	
Tanque Séptico/Letrina	Interior		✓	
	Exterior		✓	
Otros				

Utilizar la siguiente nomenclatura: (Grietas, Rajadura, Fisuras, Humedad, Desplazamiento, Hundimiento, Otros)  
 Describir el área que se está analizando (habitación, cocina, sala, etc.)  
 Servicios: Declarar los servicios con los que cuenta (Agua, Luz, Teléfono, Cable, Otros)

3. TIPO DE SERVICIO EXISTENTE							
Institución	Agua	✓	Luz	✓	Teléfono	Vías	Cable

4. CONDICIONES AMBIENTALES	SI	NO	DESCRIPCIÓN
Presencia de árboles	✓		
Problemas de Erosión		✓	
Problemas de sedimentación		✓	
Problemas de escorrentía		✓	
Problemas de Inundaciones		✓	

**PARTE IV – COMENTARIOS VARIOS**

mi opinión es que no se que proposito  
 hay para nuestra Comunidad!

---



---




---



---



---

  
 9-739-601

## ENCUESTAS

### ESTUDIO DE IMPACTO AMBIENTAL - CATEGORÍA III - "GREENFIELD MINING"

Corregimiento de Remance, Distrito de San Francisco, Provincia de Veraguas.

Fecha: 03 de septiembre 2021

Iniciales del Encuestador A.C.

#### PARTE I

1. Nombre	Maria de los Santos Rodriguez		
2. Sexo	M	F	✓
3. Cédula	9-118-2259		

#### PARTE II - PREGUNTAS

1. ¿Tiene conocimiento del proyecto Greenfield Mining, planificado a desarrollarse en la zona?	Sí	No
	✓	

2. ¿Cree usted que se verá afectado ambientalmente por la construcción de este nuevo proyecto Greenfield Mining?	Sí	No
	✓	

3. ¿De los siguientes aspectos, cuales considera que se pueden ver afectados negativamente por la construcción del Proyecto Greenfield Mining? (Señalar con gancho los aspectos que crea que se verán afectados).			
Tráfico	✓	Ruido	✓
Servicio de transporte		Polvo	✓
Suministro de Agua potable	✓	Afectación al recurso marino	
Aguas Residuales	✓	Suministro de servicio eléctrico	
Paisaje urbano		Seguridad	
Recolección de basura	✓	Economía	

4. ¿Considera usted que el proyecto Greenfield Mining, será beneficioso para la zona	Sí	No
		✓

5. ¿Cuáles son los problemas que presenta actualmente la zona?			
Tráfico	✓	Ruido	
Transporte	✓	Polvo	✓
Suministro de Agua potable	✓	Suministro Eléctrico	
Aguas Residuales		Inseguridad	
Paisaje urbano		Desempleo	
Recolección de basura		Otro	

AR

9-739-601

6. ¿Alguien de su familia ha trabajado en la mina o proyecto similar anteriormente?	Sí	No <input checked="" type="checkbox"/>
---	----	--


7. ¿Está usted de acuerdo con la ejecución del proyecto?	Sí	No <input checked="" type="checkbox"/>
--	----	--

### PARTE III – INFORMACIÓN DE LA VIVIENDA

1. INFORMACIÓN DE LA VIVIENDA		
Distrito: <u>San Pco</u>	Corregimiento: <u>San Juan</u>	Barriada o Sector: <input checked="" type="checkbox"/>
Ubicación: <u>Naranjal</u>	Tipo de Inmueble: Residencial # <input checked="" type="checkbox"/> <input type="checkbox"/> Local Comercial <input type="checkbox"/> Otro <input type="checkbox"/> Observación: _____ (Institucional, Baldío, Recreo)	

2. INFRAESTRUCTURA IDENTIFICADA Y SUS ESTADO ACTUAL	
Materiales de la Vivienda:	
Bloque <input checked="" type="checkbox"/> Madera <input type="checkbox"/> Zinc <input type="checkbox"/> Otro <input type="checkbox"/>	Observación: _____

CARACTERÍSTICAS	UBICACIÓN	ESTADO		DESCRIPCIÓN (Colocar el estado actual)
		BUENO	MALO	
Techo	Interior	<input checked="" type="checkbox"/>		
	Exterior	<input checked="" type="checkbox"/>		
Paredes	Interior		<input checked="" type="checkbox"/>	
	Exterior		<input checked="" type="checkbox"/>	
Pisos	Interior		<input checked="" type="checkbox"/>	
	Exterior		<input checked="" type="checkbox"/>	
Ventanas	Interior		<input checked="" type="checkbox"/>	
	Exterior		<input checked="" type="checkbox"/>	

  
 9-739-601

CARACTERÍSTICAS	UBICACIÓN	ESTADO		DESCRIPCIÓN (Colocar el estado actual)
		BUENO	MALO	
Puertas	Interior	✓		
	Exterior	✓		
Tanque Séptico/Letrina	Interior		✓	
	Exterior		✓	
Otros				

Utilizar la siguiente nomenclatura: (Grietas, Rajadura, Fisuras, Humedad, Desplazamiento, Hundimiento, Otros)  
 Describir el área que se está analizando (habitación, cocina, sala, etc.)  
 Servicios: Declarar los servicios con los que cuenta (Agua, Luz, Teléfono, Cable, Otros)

<b>3. TIPO DE SERVICIO EXISTENTE</b>							
Institución	Agua	✓	Luz		Teléfono	Vías	Cable

4. CONDICIONES AMBIENTALES	SI	NO	DESCRIPCIÓN
Presencia de árboles	✓		
Problemas de Erosión		✓	
Problemas de sedimentación		✓	
Problemas de escorrentía		✓	
Problemas de Inundaciones		✓	

<b>PARTE IV – COMENTARIOS VARIOS</b>
--------------------------------------

no estoy de acuerdo por la contaminación  
 por el agua y también nos afecta al ser  
 humano.

AB

9-739-601

## ENCUESTAS

### ESTUDIO DE IMPACTO AMBIENTAL - CATEGORÍA III - "GREENFIELD MINING"

Corregimiento de Remance, Distrito de San Francisco, Provincia de Veraguas.

Fecha:	03 de septiembre de 2021
--------	--------------------------

Iniciales del Encuestador	A.C.
---------------------------	------

#### PARTE I

1. Nombre	Maria Genesis Gonzalez		
2. Sexo	M	F	✓
3. Cédula	9-727-2177		

#### PARTE II - PREGUNTAS

1. ¿Tiene conocimiento del proyecto Greenfield Mining, planificado a desarrollarse en la zona?	Sí	No
		✓

2. ¿Cree usted que se verá afectado ambientalmente por la construcción de este nuevo proyecto Greenfield Mining?	Sí	No
	✓	

3. ¿De los siguientes aspectos, cuales considera que se pueden ver afectados negativamente por la construcción del Proyecto Greenfield Mining? (Señalar con gancho los aspectos que crea que se verán afectados).			
Tráfico	✓	Ruido	✓
Servicio de transporte	✓	Polvo	✓
Suministro de Agua potable		Afectación al recurso marino	
Aguas Residuales		Suministro de servicio eléctrico	
Paisaje urbano		Seguridad	
Recolección de basura		Economía	

4. ¿Considera usted que el proyecto Greenfield Mining, será beneficioso para la zona	Sí	No
	✓	

5. ¿Cuáles son los problemas que presenta actualmente la zona?			
Tráfico	✓	Ruido	✓
Transporte	✓	Polvo	✓
Suministro de Agua potable		Suministro Eléctrico	
Aguas Residuales	✓	Inseguridad	
Paisaje urbano		Desempleo	✓
Recolección de basura		Otro	



9-739-601

6. ¿Alguien de su familia ha trabajado en la mina o proyecto similar anteriormente?	Sí <input checked="" type="checkbox"/>	No <input type="checkbox"/>
---	--	-----------------------------

7. ¿Está usted de acuerdo con la ejecución del proyecto?	Sí <input checked="" type="checkbox"/>	No <input type="checkbox"/>
--	--	-----------------------------

### PARTE III – INFORMACIÓN DE LA VIVIENDA

1. INFORMACIÓN DE LA VIVIENDA		
Distrito: <u>San Feo</u>	Corregimiento: <u>San Juan</u>	Barriada o Sector: <input checked="" type="checkbox"/>
Ubicación: <u>Naranjal</u>	Tipo de Inmueble: Residencial # <input checked="" type="checkbox"/> <input type="checkbox"/> Local Comercial <input type="checkbox"/> Otro <input type="checkbox"/> Observación: _____ (Institucional, Baldío, Recreo)	

2. INFRAESTRUCTURA IDENTIFICADA Y SUS ESTADO ACTUAL	
Materiales de la Vivienda:	
Bloque <input type="checkbox"/> Madera <input type="checkbox"/> Zinc <input type="checkbox"/> Otro <input checked="" type="checkbox"/>	Observación: _____

CARACTERÍSTICAS	UBICACIÓN	ESTADO		DESCRIPCIÓN (Colocar el estado actual)
		BUENO	MALO	
Techo	Interior	<input checked="" type="checkbox"/>	<input type="checkbox"/>	mi casa no es que este bien, le ase falta muchas cosas.
	Exterior	<input type="checkbox"/>	<input checked="" type="checkbox"/>	
Paredes	Interior	<input checked="" type="checkbox"/>	<input type="checkbox"/>	cosas.
	Exterior	<input type="checkbox"/>	<input checked="" type="checkbox"/>	
Pisos	Interior	<input checked="" type="checkbox"/>	<input type="checkbox"/>	
	Exterior	<input checked="" type="checkbox"/>	<input type="checkbox"/>	
Ventanas	Interior	<input type="checkbox"/>	<input checked="" type="checkbox"/>	
	Exterior	<input type="checkbox"/>	<input checked="" type="checkbox"/>	

CARACTERÍSTICAS	UBICACIÓN	ESTADO		DESCRIPCIÓN (Colocar el estado actual)
		BUENO	MALO	
Puertas	Interior	✓		me ase falta muchos arreglos y no dan ayuda.
	Exterior		✓	
Tanque Séptico/Letrina	Interior		✓	
	Exterior		✓	
Otros				
Utilizar la siguiente nomenclatura: (Grietas, Rajadura, Fisuras, Humedad, Desplazamiento, Hundimiento, Otros) Describir el área que se está analizando (habitación, cocina, sala, etc.) Servicios: Declarar los servicios con los que cuenta (Agua, Luz, Teléfono, Cable, Otros)				

3. TIPO DE SERVICIO EXISTENTE							
Institución	Agua	✓	Luz	✓	Teléfono	Vías	Cable

4. CONDICIONES AMBIENTALES	SI	NO	DESCRIPCIÓN
Presencia de árboles	✓		por muchas lluvias
Problemas de Erosión		✓	
Problemas de sedimentación		✓	
Problemas de escorrentía	✓		
Problemas de Inundaciones		✓	

#### PARTE IV – COMENTARIOS VARIOS

mi opinión es que ese proyecto nos beneficiara a muchas personas por los empleos que se crean allí pero también nos afectara al medio ambiente etc, etc.



9-739-601

## ENCUESTAS

### ESTUDIO DE IMPACTO AMBIENTAL - CATEGORÍA III - "GREENFIELD MINING" Corregimiento de Remance, Distrito de San Francisco, Provincia de Veraguas.

Fecha: 02-09-2021

Iniciales del Encuestador Y.Y.G.H

#### PARTE I

1. Nombre	<u>Maria Lourdes Gonzalez Hernández</u>		
2. Sexo		M	F <input checked="" type="checkbox"/>
3. Cédula	<u>9-701-1717</u>		

#### PARTE II - PREGUNTAS

1. ¿Tiene conocimiento del proyecto Greenfield Mining, planificado a desarrollarse en la zona? Sí ☒ No ☐

2. ¿Cree usted que se verá afectado ambientalmente por la construcción de este nuevo proyecto Greenfield Mining? Sí ☐ No ☒

3. ¿De los siguientes aspectos, cuales considera que se pueden ver afectados negativamente por la construcción del Proyecto Greenfield Mining? (Señalar con gancho los aspectos que crea que se verán afectados).

Tráfico		Ruido	
Servicio de transporte		Polvo	
Suministro de Agua potable	<input checked="" type="checkbox"/>	Afectación al recurso marino	<input checked="" type="checkbox"/>
Aguas Residuales	<input checked="" type="checkbox"/>	Suministro de servicio eléctrico	
Paisaje urbano	<input checked="" type="checkbox"/>	Seguridad	
Recolección de basura		Economía	

4. ¿Considera usted que el proyecto Greenfield Mining, será beneficioso para la zona? Sí ☒ No ☐

5. ¿Cuáles son los problemas que presenta actualmente la zona?

Tráfico		Ruido	
Transporte		Polvo	
Suministro de Agua potable		Suministro Eléctrico	
Aguas Residuales		Inseguridad	
Paisaje urbano		Desempleo	<input checked="" type="checkbox"/>
Recolección de basura		Otro	

*[Firma]*

6. ¿ Alguien de su familia ha trabajado en la mina o proyecto similar anteriormente? Sí ☒ No ☐

7. ¿Está usted de acuerdo con la ejecución del proyecto? Sí ☒ No ☐

**PARTE III – INFORMACIÓN DE LA VIVIENDA**

**1. INFORMACIÓN DE LA VIVIENDA**

Distrito: <i>San Francisco</i>	Corregimiento: <i>San Juan</i>	Barriada o Sector: <i>El Abrojal</i>
Ubicación:	Tipo de Inmueble: Residencial # _____ <input type="checkbox"/> Local Comercial <input type="checkbox"/> Otro <input type="checkbox"/>	
Observación: _____ (Institucional, Baldío, Recreo)		

**2. INFRAESTRUCTURA IDENTIFICADA Y SUS ESTADO ACTUAL**

Materiales de la Vivienda:

Bloque ☐ Madera ☒ Zinc ☐ Otro ☐ Observación: \_\_\_\_\_

CARACTERÍSTICAS	UBICACIÓN	ESTADO		DESCRIPCIÓN (Colocar el estado actual)
		BUENO	MALO	
Techo	Interior	<input checked="" type="checkbox"/>	<input type="checkbox"/>	
	Exterior	<input checked="" type="checkbox"/>	<input type="checkbox"/>	
Paredes	Interior	<input checked="" type="checkbox"/>	<input type="checkbox"/>	
	Exterior	<input checked="" type="checkbox"/>	<input type="checkbox"/>	
Pisos	Interior	<input checked="" type="checkbox"/>	<input type="checkbox"/>	
	Exterior	<input checked="" type="checkbox"/>	<input type="checkbox"/>	
Ventanas	Interior	<input checked="" type="checkbox"/>	<input type="checkbox"/>	
	Exterior	<input checked="" type="checkbox"/>	<input type="checkbox"/>	

CARACTERÍSTICAS	UBICACIÓN	ESTADO		DESCRIPCIÓN (Colocar el estado actual)
		BUENO	MALO	
Puertas	Interior	✓		
	Exterior	✓		
Tanque Séptico/Letrina	Interior	✓		
	Exterior	✓		
Otros				

Utilizar la siguiente nomenclatura: (Grietas, Rajadura, Fisuras, Humedad, Desplazamiento, Hundimiento, Otros)  
 Describir el área que se está analizando (habitación, cocina, sala, etc.)  
 Servicios: Declarar los servicios con los que cuenta (Agua, Luz, Teléfono, Cable, Otros)

3. TIPO DE SERVICIO EXISTENTE							
Institución	Agua	✓	Luz	✓	Teléfono	Vías	✓ Cable

4. CONDICIONES AMBIENTALES	SI	NO	DESCRIPCIÓN
Presencia de árboles	✓		
Problemas de Erosión		✓	
Problemas de sedimentación		✓	
Problemas de escorrentía		✓	
Problemas de Inundaciones		✓	

PARTE IV – COMENTARIOS VARIOS

## ENCUESTAS

### ESTUDIO DE IMPACTO AMBIENTAL - CATEGORÍA III - "GREENFIELD MINING"

Corregimiento de Remance, Distrito de San Francisco, Provincia de Veraguas.

Fecha:	03 de Septiembre 2021
Iniciales del Encuestador	A.C.

#### PARTE I

1. Nombre	Maria Yair Concepcion		
2. Sexo	M <input checked="" type="checkbox"/>	F <input type="checkbox"/>	
3. Cédula	9-758-482.		

#### PARTE II - PREGUNTAS

1. ¿Tiene conocimiento del proyecto Greenfield Mining, planificado a desarrollarse en la zona?	Sí	No <input checked="" type="checkbox"/>
--	----	--

2. ¿Cree usted que se verá afectado ambientalmente por la construcción de este nuevo proyecto Greenfield Mining?	Sí	No <input checked="" type="checkbox"/>
--	----	--

3. ¿De los siguientes aspectos, cuales considera que se pueden ver afectados negativamente por la construcción del Proyecto Greenfield Mining? (Señalar con gancho los aspectos que crea que se verán afectados).			
Tráfico	<input checked="" type="checkbox"/>	Ruido	<input type="checkbox"/>
Servicio de transporte	<input checked="" type="checkbox"/>	Polvo	<input checked="" type="checkbox"/>
Suministro de Agua potable	<input checked="" type="checkbox"/>	Afectación al recurso marino	<input type="checkbox"/>
Aguas Residuales	<input type="checkbox"/>	Suministro de servicio eléctrico	<input type="checkbox"/>
Paisaje urbano	<input type="checkbox"/>	Seguridad	<input type="checkbox"/>
Recolección de basura	<input type="checkbox"/>	Economía	<input type="checkbox"/>

4. ¿Considera usted que el proyecto Greenfield Mining, será beneficioso para la zona	Sí	No <input checked="" type="checkbox"/>
--	----	--

5. ¿Cuáles son los problemas que presenta actualmente la zona?			
Tráfico	<input checked="" type="checkbox"/>	Ruido	<input checked="" type="checkbox"/>
Transporte	<input checked="" type="checkbox"/>	Polvo	<input checked="" type="checkbox"/>
Suministro de Agua potable	<input checked="" type="checkbox"/>	Suministro Eléctrico	<input type="checkbox"/>
Aguas Residuales	<input type="checkbox"/>	Inseguridad	<input type="checkbox"/>
Paisaje urbano	<input type="checkbox"/>	Desempleo	<input type="checkbox"/>
Recolección de basura	<input type="checkbox"/>	Otro	<input type="checkbox"/>

AB

9-739-601

6. ¿Alguien de su familia ha trabajado en la mina o proyecto similar anteriormente?.	Sí	No <input checked="" type="checkbox"/>
--	----	--

7. ¿Está usted de acuerdo con la ejecución del proyecto?	Sí	No
--	----	----

### PARTE III – INFORMACIÓN DE LA VIVIENDA

1. INFORMACIÓN DE LA VIVIENDA		
Distrito: <u>San fco</u>	Corregimiento: <u>San Juan</u>	Barriada o Sector: <input checked="" type="checkbox"/>
Ubicación: <u>Naranjal</u>	Tipo de Inmueble: Residencial # <input checked="" type="checkbox"/> <input type="checkbox"/> Local Comercial <input type="checkbox"/> Otro <input type="checkbox"/> Observación: _____ (Institucional, Baldío, Recreo)	

2. INFRAESTRUCTURA IDENTIFICADA Y SUS ESTADO ACTUAL	
Materiales de la Vivienda:	
Bloque <input checked="" type="checkbox"/> Madera <input type="checkbox"/> Zinc <input type="checkbox"/> Otro <input type="checkbox"/>	Observación: _____

CARACTERÍSTICAS	UBICACIÓN	ESTADO		DESCRIPCIÓN (Colocar el estado actual)
		BUENO	MALO	
Techo	Interior	<input checked="" type="checkbox"/>		
	Exterior		<input checked="" type="checkbox"/>	
Paredes	Interior		<input checked="" type="checkbox"/>	
	Exterior		<input checked="" type="checkbox"/>	
Pisos	Interior		<input checked="" type="checkbox"/>	
	Exterior		<input checked="" type="checkbox"/>	
Ventanas	Interior		<input checked="" type="checkbox"/>	
	Exterior		<input checked="" type="checkbox"/>	

AB  
9-739-601

CARACTERÍSTICAS	UBICACIÓN	ESTADO		DESCRIPCIÓN (Colocar el estado actual)
		BUENO	MALO	
Puertas	Interior	✓		
	Exterior		✓	
Tanque Séptico/Letrina	Interior		✓	
	Exterior		✓	
Otros				

Utilizar la siguiente nomenclatura: (Grietas, Rajadura, Fisuras, Humedad, Desplazamiento, Hundimiento, Otros)  
 Describir el área que se está analizando (habitación, cocina, sala, etc.)  
 Servicios: Declarar los servicios con los que cuenta (Agua, Luz, Teléfono, Cable, Otros)

3. TIPO DE SERVICIO EXISTENTE							
Institución	Agua	✓	Luz		Teléfono	Vías	Cable

4. CONDICIONES AMBIENTALES	SI	NO	DESCRIPCIÓN
Presencia de árboles	✓		
Problemas de Erosión		✓	
Problemas de sedimentación		✓	
Problemas de escorrentía		✓	
Problemas de Inundaciones		✓	

**PARTE IV – COMENTARIOS VARIOS**

mi opinión es que hay muchas personas  
 sin empleo y aquí en nuestra comunidad  
 se falta muchas cosas.

9-739-601

## ENCUESTAS

### ESTUDIO DE IMPACTO AMBIENTAL - CATEGORÍA III - "GREENFIELD MINING"

Corregimiento de Remance, Distrito de San Francisco, Provincia de Veraguas.

Fecha: 03 de Septiembre 2021

Iniciales del Encuestador A.C.

#### PARTE I

1. Nombre	Melany Rodriguez		
2. Sexo	M	F	<input checked="" type="checkbox"/>
3. Cédula	8-938-1047		

#### PARTE II - PREGUNTAS

1. ¿Tiene conocimiento del proyecto Greenfield Mining, planificado a desarrollarse en la zona?	Sí	No	<input checked="" type="checkbox"/>
--	----	----	-------------------------------------

2. ¿Cree usted que se verá afectado ambientalmente por la construcción de este nuevo proyecto Greenfield Mining?	Sí	No	<input checked="" type="checkbox"/>
--	----	----	-------------------------------------

3. ¿De los siguientes aspectos, cuales considera que se pueden ver afectados negativamente por la construcción del Proyecto Greenfield Mining? (Señalar con gancho los aspectos que crea que se verán afectados).			
Tráfico	<input checked="" type="checkbox"/>	Ruido	<input checked="" type="checkbox"/>
Servicio de transporte	<input checked="" type="checkbox"/>	Polvo	<input checked="" type="checkbox"/>
Suministro de Agua potable	<input checked="" type="checkbox"/>	Afectación al recurso marino	<input checked="" type="checkbox"/>
Aguas Residuales	<input checked="" type="checkbox"/>	Suministro de servicio eléctrico	<input type="checkbox"/>
Paisaje urbano	<input type="checkbox"/>	Seguridad	<input type="checkbox"/>
Recolección de basura	<input type="checkbox"/>	Economía	<input type="checkbox"/>

4. ¿Considera usted que el proyecto Greenfield Mining, será beneficioso para la zona	Sí	No	<input checked="" type="checkbox"/>
--	----	----	-------------------------------------

5. ¿Cuáles son los problemas que presenta actualmente la zona?			
Tráfico	<input checked="" type="checkbox"/>	Ruido	<input type="checkbox"/>
Transporte	<input checked="" type="checkbox"/>	Polvo	<input checked="" type="checkbox"/>
Suministro de Agua potable	<input type="checkbox"/>	Suministro Eléctrico	<input type="checkbox"/>
Aguas Residuales	<input type="checkbox"/>	Inseguridad	<input type="checkbox"/>
Paisaje urbano	<input type="checkbox"/>	Desempleo	<input checked="" type="checkbox"/>
Recolección de basura	<input type="checkbox"/>	Otro	<input type="checkbox"/>

9-739-601

6. ¿Alguien de su familia ha trabajado en la mina o proyecto similar anteriormente?.	Sí	No
	✓	

7. ¿Está usted de acuerdo con la ejecución del proyecto?	Sí	No
		✓

### PARTE III – INFORMACIÓN DE LA VIVIENDA

1. INFORMACIÓN DE LA VIVIENDA		
Distrito: <u>San Fco</u>	Corregimiento: <u>San Juan</u>	Barriada o Sector: <u>✓</u>
Ubicación: <u>Manarizal</u>	Tipo de Inmueble: Residencial # <u>✓</u> <input type="checkbox"/> Local Comercial <input type="checkbox"/> Otro <input type="checkbox"/> Observación: _____ (Institucional, Baldío, Recreo)	

2. INFRAESTRUCTURA IDENTIFICADA Y SUS ESTADO ACTUAL	
Materiales de la Vivienda:	
Bloque <input checked="" type="checkbox"/> Madera <input type="checkbox"/> Zinc <input type="checkbox"/> Otro <input type="checkbox"/>	Observación: _____

CARACTERÍSTICAS	UBICACIÓN	ESTADO		DESCRIPCIÓN (Colocar el estado actual)
		BUENO	MALO	
Techo	Interior	✓		
	Exterior		✓	
Paredes	Interior		✓	
	Exterior		✓	
Pisos	Interior		✓	
	Exterior		✓	
Ventanas	Interior		✓	
	Exterior		✓	

CARACTERÍSTICAS	UBICACIÓN	ESTADO		DESCRIPCIÓN (Colocar el estado actual)
		BUENO	MALO	
Puertas	Interior		✓	
	Exterior		✓	
Tanque Séptico/Letrina	Interior		✓	
	Exterior		✓	
Otros				

Utilizar la siguiente nomenclatura: (Grietas, Rajadura, Fisuras, Humedad, Desplazamiento, Hundimiento, Otros)  
 Describir el área que se está analizando (habitación, cocina, sala, etc.)  
 Servicios: Declarar los servicios con los que cuenta (Agua, Luz, Teléfono, Cable, Otros)

3. TIPO DE SERVICIO EXISTENTE							
Institución	Agua	✓	Luz		Teléfono	Vías	Cable

4. CONDICIONES AMBIENTALES	SI	NO	DESCRIPCIÓN
Presencia de árboles	✓		
Problemas de Erosión		✓	
Problemas de sedimentación		✓	
Problemas de escorrentía		✓	
Problemas de Inundaciones			

#### PARTE IV – COMENTARIOS VARIOS

apoyo para nuestra Comunidad y tambien  
 empleo para las persona.

- no hay evidencia de foto porque  
 la persona no dio la autorización.

9-739-601

## ENCUESTAS

### ESTUDIO DE IMPACTO AMBIENTAL - CATEGORÍA III - "GREENFIELD MINING"

Corregimiento de Remance, Distrito de San Francisco, Provincia de Veraguas.

Fecha: 03 de Septiembre 2021

Iniciales del Encuestador A.C.

#### PARTE I

1. Nombre	Milquiales González		
2. Sexo	M <input checked="" type="checkbox"/>	F	
3. Cédula	9-736-835		

#### PARTE II - PREGUNTAS

1. ¿Tiene conocimiento del proyecto Greenfield Mining, planificado a desarrollarse en la zona? Sí ☒ No ☐

2. ¿Cree usted que se verá afectado ambientalmente por la construcción de este nuevo proyecto Greenfield Mining? Sí ☐ No ☒

3. ¿De los siguientes aspectos, cuales considera que se pueden ver afectados negativamente por la construcción del Proyecto Greenfield Mining? (Señalar con gancho los aspectos que crea que se verán afectados).

Tráfico	<input type="checkbox"/>	Ruido	<input type="checkbox"/>
Servicio de transporte	<input checked="" type="checkbox"/>	Polvo	<input checked="" type="checkbox"/>
Suministro de Agua potable	<input checked="" type="checkbox"/>	Afectación al recurso marino	<input type="checkbox"/>
Aguas Residuales	<input checked="" type="checkbox"/>	Suministro de servicio eléctrico	<input type="checkbox"/>
Paisaje urbano	<input type="checkbox"/>	Seguridad	<input type="checkbox"/>
Recolección de basura	<input type="checkbox"/>	Economía	<input checked="" type="checkbox"/>

4. ¿Considera usted que el proyecto Greenfield Mining, será beneficioso para la zona? Sí ☒ No ☐

5. ¿Cuáles son los problemas que presenta actualmente la zona?

Tráfico	<input type="checkbox"/>	Ruido	<input type="checkbox"/>
Transporte	<input checked="" type="checkbox"/>	Polvo	<input checked="" type="checkbox"/>
Suministro de Agua potable	<input checked="" type="checkbox"/>	Suministro Eléctrico	<input checked="" type="checkbox"/>
Aguas Residuales	<input checked="" type="checkbox"/>	Inseguridad	<input type="checkbox"/>
Paisaje urbano	<input type="checkbox"/>	Desempleo	<input checked="" type="checkbox"/>
Recolección de basura	<input checked="" type="checkbox"/>	Otro	<input checked="" type="checkbox"/>

AP

9-739-601

6. ¿Alguien de su familia ha trabajado en la mina o proyecto similar anteriormente?	Sí <input checked="" type="checkbox"/>	No <input type="checkbox"/>
---	--	-----------------------------


7. ¿Está usted de acuerdo con la ejecución del proyecto?	Sí <input checked="" type="checkbox"/>	No <input type="checkbox"/>
--	--	-----------------------------

### PARTE III – INFORMACIÓN DE LA VIVIENDA

1. INFORMACIÓN DE LA VIVIENDA		
Distrito: <u>San Fco</u>	Corregimiento: <u>San Juan</u>	Barriada o Sector: <u>Sector</u>
Ubicación: <u>Naranjal</u>	Tipo de Inmueble: Residencial # <input checked="" type="checkbox"/> <input type="checkbox"/> Local Comercial <input type="checkbox"/> Otro <input type="checkbox"/> Observación: _____ (Institucional, Baldío, Recreo)	

2. INFRAESTRUCTURA IDENTIFICADA Y SUS ESTADO ACTUAL	
Materiales de la Vivienda:	
Bloque <input type="checkbox"/> Madera <input type="checkbox"/> Zinc <input type="checkbox"/> Otro <input checked="" type="checkbox"/>	Observación: _____

CARACTERÍSTICAS	UBICACIÓN	ESTADO		DESCRIPCIÓN (Colocar el estado actual)
		BUENO	MALO	
Techo	Interior		<input checked="" type="checkbox"/>	por la humedad
	Exterior	<input checked="" type="checkbox"/>		por el <del>de</del> calibre
Paredes	Interior	<input checked="" type="checkbox"/>		por el material
	Exterior		<input checked="" type="checkbox"/>	por la naturaleza
Pisos	Interior		<input checked="" type="checkbox"/>	por la Materia prima mda
	Exterior		<input checked="" type="checkbox"/>	" " " "
Ventanas	Interior	<input checked="" type="checkbox"/>		por el material
	Exterior	<input checked="" type="checkbox"/>		" " "

  
 9-739-601

CARACTERÍSTICAS	UBICACIÓN	ESTADO		DESCRIPCIÓN (Colocar el estado actual)
		BUENO	MALO	
Puertas	Interior	✓		por que se mantienen secas
	Exterior		✓	
Tanque Séptico/Letrina	Interior		✓	por el mecanismo
	Exterior		✓	" " "
Otros				

Utilizar la siguiente nomenclatura: (Grietas, Rajadura, Fisuras, Humedad, Desplazamiento, Hundimiento, Otros)  
 Describir el área que se está analizando (habitación, cocina, sala, etc.)  
 Servicios: Declarar los servicios con los que cuenta (Agua, Luz, Teléfono, Cable, Otros)

3. TIPO DE SERVICIO EXISTENTE							
Institución	Agua	✓	Luz	✓	Teléfono	Vías	Cable

4. CONDICIONES AMBIENTALES	SI	NO	DESCRIPCIÓN
Presencia de árboles	✓		por terreno muy lluvioso.
Problemas de Erosión	✓		
Problemas de sedimentación	✓		
Problemas de escorrentía	✓		
Problemas de Inundaciones	✓		

PARTE IV – COMENTARIOS VARIOS

mi opinión es si traera beneficio y proyectos a las Comunidades rurales pero tambien traera problemas de pacto ambiental.

-no hay evidencia porque la persona no dio la autorización

9-739-601

## ENCUESTAS

### ESTUDIO DE IMPACTO AMBIENTAL - CATEGORÍA III - "GREENFIELD MINING" Corregimiento de Remance, Distrito de San Francisco, Provincia de Veraguas.

Fecha: 03-09-2021

Iniciales del Encuestador V.Y.G.M

#### PARTE I

1. Nombre Pedro Pascual Rodríguez González  
 2. Sexo M ☒ F ☐  
 3. Cédula 9-97-2589

#### PARTE II - PREGUNTAS

1. ¿Tiene conocimiento del proyecto Greenfield Mining, planificado a desarrollarse en la zona? Sí ☐ No ☒

2. ¿Cree usted que se verá afectado ambientalmente por la construcción de este nuevo proyecto Greenfield Mining? Sí ☐ No ☒

3. ¿De los siguientes aspectos, cuales considera que se pueden ver afectados negativamente por la construcción del Proyecto Greenfield Mining? (Señalar con gancho los aspectos que crea que se verán afectados).

Tráfico		Ruido	
Servicio de transporte		Polvo	
Suministro de Agua potable	<input checked="" type="checkbox"/>	Afectación al recurso marino	<input checked="" type="checkbox"/>
Aguas Residuales	<input checked="" type="checkbox"/>	Suministro de servicio eléctrico	
Paisaje urbano	<input checked="" type="checkbox"/>	Seguridad	
Recolección de basura		Economía	

4. ¿Considera usted que el proyecto Greenfield Mining, será beneficioso para la zona? Sí ☐ No ☒

5. ¿Cuáles son los problemas que presenta actualmente la zona?

Tráfico		Ruido	
Transporte	<input checked="" type="checkbox"/>	Polvo	
Suministro de Agua potable		Suministro Eléctrico	
Aguas Residuales		Inseguridad	
Paisaje urbano		Desempleo	<input checked="" type="checkbox"/>
Recolección de basura		Otro	

*[Firma]*

6. ¿Alguien de su familia ha trabajado en la mina o proyecto similar anteriormente?	Sí <input checked="" type="checkbox"/>	No <input type="checkbox"/>
---	--	-----------------------------

7. ¿Está usted de acuerdo con la ejecución del proyecto?	Sí <input type="checkbox"/>	No <input checked="" type="checkbox"/>
--	-----------------------------	--

### PARTE III – INFORMACIÓN DE LA VIVIENDA

1. INFORMACIÓN DE LA VIVIENDA		
Distrito: <i>San Francisco</i>	Corregimiento: <i>San Juan</i>	Barriada o Sector: <i>El Navajal</i>
Ubicación:	Tipo de Inmueble: Residencial # <input type="checkbox"/> Local Comercial <input type="checkbox"/> Otro <input type="checkbox"/>	
Observación: _____ (Institucional, Baldío, Recreo)		

2. INFRAESTRUCTURA IDENTIFICADA Y SUS ESTADO ACTUAL	
Materiales de la Vivienda:	
Bloque <input checked="" type="checkbox"/> Madera <input type="checkbox"/> Zinc <input type="checkbox"/> Otro <input type="checkbox"/>	Observación: _____

CARACTERÍSTICAS	UBICACIÓN	ESTADO		DESCRIPCIÓN (Colocar el estado actual)
		BUENO	MALO	
Techo	Interior			
	Exterior			
Paredes	Interior			
	Exterior			
Pisos	Interior			
	Exterior			
Ventanas	Interior			
	Exterior			

CARACTERÍSTICAS	UBICACIÓN	ESTADO		DESCRIPCIÓN (Colocar el estado actual)
		BUENO	MALO	
Puertas	Interior	✓		
	Exterior	✓		
Tanque Séptico/Letrina	Interior	✓		
	Exterior	✓		
Otros				

Utilizar la siguiente nomenclatura: (Grietas, Rajadura, Fisuras, Humedad, Desplazamiento, Hundimiento, Otros)  
 Describir el área que se está analizando (habitación, cocina, sala, etc.)  
 Servicios: Declarar los servicios con los que cuenta (Agua, Luz, Teléfono, Cable, Otros)

3. TIPO DE SERVICIO EXISTENTE							
Institución	Agua	✓	Luz	✓	Teléfono	Vías	✓ Cable

4. CONDICIONES AMBIENTALES	SI	NO	DESCRIPCIÓN
Presencia de árboles	✓		
Problemas de Erosión		✓	
Problemas de sedimentación		✓	
Problemas de escorrentía		✓	
Problemas de Inundaciones		✓	

PARTE IV – COMENTARIOS VARIOS

## ENCUESTAS

### ESTUDIO DE IMPACTO AMBIENTAL - CATEGORÍA III - "GREENFIELD MINING"

Corregimiento de Remance, Distrito de San Francisco, Provincia de Veraguas.

Fecha: 03-09-2021

Iniciales del Encuestador Y. Y. G. M

#### PARTE I

1. Nombre *Porfiria Pinto Gonzalez*

2. Sexo M F ☒

3. Cédula 9-730-898

#### PARTE II - PREGUNTAS

1. ¿Tiene conocimiento del proyecto Greenfield Mining, planificado a desarrollarse en la zona? Sí No ☒

2. ¿Cree usted que se verá afectado ambientalmente por la construcción de este nuevo proyecto Greenfield Mining? Sí No ☒

3. ¿De los siguientes aspectos, cuales considera que se pueden ver afectados negativamente por la construcción del Proyecto Greenfield Mining? (Señalar con gancho los aspectos que crea que se verán afectados).

Tráfico		Ruido	
Servicio de transporte		Polvo	<input checked="" type="checkbox"/>
Suministro de Agua potable		Afectación al recurso marino	<input checked="" type="checkbox"/>
Aguas Residuales		Suministro de servicio eléctrico	
Paisaje urbano	<input checked="" type="checkbox"/>	Seguridad	
Recolección de basura		Economía	

4. ¿Considera usted que el proyecto Greenfield Mining, será beneficioso para la zona? Sí No ☒

5. ¿Cuáles son los problemas que presenta actualmente la zona?

Tráfico		Ruido	
Transporte	<input checked="" type="checkbox"/>	Polvo	
Suministro de Agua potable	<input checked="" type="checkbox"/>	Suministro Eléctrico	
Aguas Residuales		Inseguridad	
Paisaje urbano		Desempleo	<input checked="" type="checkbox"/>
Recolección de basura		Otro	

*[Handwritten signature]*

6. ¿ Alguien de su familia ha trabajado en la mina o proyecto similar anteriormente?.	Sí <input checked="" type="checkbox"/>	No <input type="checkbox"/>
---	--	-----------------------------

7. ¿Está usted de acuerdo con la ejecución del proyecto?	Sí <input checked="" type="checkbox"/>	No <input type="checkbox"/>
--	--	-----------------------------

### PARTE III – INFORMACIÓN DE LA VIVIENDA

1. INFORMACIÓN DE LA VIVIENDA		
Distrito: <i>San Francisco</i>	Corregimiento: <i>San Juan</i>	Barriada o Sector: <i>El Naranjal</i>
Ubicación:	Tipo de Inmueble: Residencial # _____ <input type="checkbox"/> Local Comercial <input type="checkbox"/> Otro <input type="checkbox"/>	
Observación: _____ (Institucional, Baldío, Recreo)		

2. INFRAESTRUCTURA IDENTIFICADA Y SUS ESTADO ACTUAL	
Materiales de la Vivienda:	
Bloque <input checked="" type="checkbox"/> Madera <input type="checkbox"/> Zinc <input type="checkbox"/> Otro <input type="checkbox"/>	Observación: _____

CARACTERÍSTICAS	UBICACIÓN	ESTADO		DESCRIPCIÓN (Colocar el estado actual)
		BUENO	MALO	
Techo	Interior			
	Exterior	<input checked="" type="checkbox"/>		
Paredes	Interior			
	Exterior			
Pisos	Interior	<input checked="" type="checkbox"/>		
	Exterior	<input checked="" type="checkbox"/>		
Ventanas	Interior			
	Exterior	<input checked="" type="checkbox"/>		

CARACTERÍSTICAS	UBICACIÓN	ESTADO		DESCRIPCIÓN (Colocar el estado actual)
		BUENO	MALO	
Puertas	Interior	✓		
	Exterior	✓		
Tanque Séptico/Letrina	Interior	✓		
	Exterior	✓		
Otros				
Utilizar la siguiente nomenclatura: (Grietas, Rajadura, Fisuras, Humedad, Desplazamiento, Hundimiento, Otros) Describir el área que se está analizando (habitación, cocina, sala, etc.) Servicios: Declarar los servicios con los que cuenta (Agua, Luz, Teléfono, Cable, Otros)				

3. TIPO DE SERVICIO EXISTENTE							
Institución	Agua	✓	Luz	✓	Teléfono	Vías	Cable

4. CONDICIONES AMBIENTALES	SI	NO	DESCRIPCIÓN
Presencia de árboles	✓		
Problemas de Erosión		✓	
Problemas de sedimentación		✓	
Problemas de escorrentía		✓	
Problemas de Inundaciones		✓	

**PARTE IV – COMENTARIOS VARIOS**

no hay evidencia de foto porque la  
 persona no dio autorización

## ENCUESTAS

### ESTUDIO DE IMPACTO AMBIENTAL - CATEGORÍA III - "GREENFIELD MINING"

Corregimiento de Remance, Distrito de San Francisco, Provincia de Veraguas.

Fecha: 03 de Septiembre 2021

Iniciales del Encuestador A.C.

#### PARTE I

1. Nombre	Reina Rodriguez		
2. Sexo	M	F	<input checked="" type="checkbox"/>
3. Cédula	9-763-2351		

#### PARTE II - PREGUNTAS

1. ¿Tiene conocimiento del proyecto Greenfield Mining, planificado a desarrollarse en la zona? Sí ☒ No ☐

2. ¿Cree usted que se verá afectado ambientalmente por la construcción de este nuevo proyecto Greenfield Mining? Sí ☒ No ☐

3. ¿De los siguientes aspectos, cuales considera que se pueden ver afectados negativamente por la construcción del Proyecto Greenfield Mining? (Señalar con gancho los aspectos que crea que se verán afectados).

Tráfico	<input checked="" type="checkbox"/>	Ruido	
Servicio de transporte	<input checked="" type="checkbox"/>	Polvo	
Suministro de Agua potable		Afectación al recurso marino	
Aguas Residuales		Suministro de servicio eléctrico	
Paisaje urbano		Seguridad	
Recolección de basura		Economía	

4. ¿Considera usted que el proyecto Greenfield Mining, será beneficioso para la zona? Sí ☒ No ☐

5. ¿Cuáles son los problemas que presenta actualmente la zona?

Tráfico		Ruido	
Transporte	<input checked="" type="checkbox"/>	Polvo	
Suministro de Agua potable		Suministro Eléctrico	
Aguas Residuales		Inseguridad	
Paisaje urbano		Desempleo	
Recolección de basura		Otro	

*[Handwritten signature]*

9-739-601

6. ¿Alguien de su familia ha trabajado en la mina o proyecto similar anteriormente?	Sí	No
	✓	

7. ¿Está usted de acuerdo con la ejecución del proyecto?	Sí	No

### PARTE III – INFORMACIÓN DE LA VIVIENDA

1. INFORMACIÓN DE LA VIVIENDA		
Distrito: <u>San Fco</u>	Corregimiento: <u>San Juan</u>	Barriada o Sector: ✓
Ubicación: <u>Naranjal</u>	Tipo de Inmueble: Residencial # <input checked="" type="checkbox"/> <input type="checkbox"/> Local Comercial <input type="checkbox"/> Otro <input type="checkbox"/> Observación: _____ (Institucional, Baldío, Recreo)	

2. INFRAESTRUCTURA IDENTIFICADA Y SUS ESTADO ACTUAL	
Materiales de la Vivienda:	
Bloque <input checked="" type="checkbox"/> Madera <input type="checkbox"/> Zinc <input type="checkbox"/> Otro <input type="checkbox"/>	Observación: _____

CARACTERÍSTICAS	UBICACIÓN	ESTADO		DESCRIPCIÓN (Colocar el estado actual)
		BUENO	MALO	
Techo	Interior	✓		por que el material es malo,
	Exterior		✓	
Paredes	Interior		✓	
	Exterior		✓	
Pisos	Interior		✓	
	Exterior		✓	
Ventanas	Interior		✓	
	Exterior		✓	

CARACTERÍSTICAS	UBICACIÓN	ESTADO		DESCRIPCIÓN (Colocar el estado actual)
		BUENO	MALO	
Puertas	Interior		✓	por le entra mucha agua cuando llueve.
	Exterior		✓	
Tanque Séptico/Letrina	Interior		✓	
	Exterior		✓	
Otros				

Utilizar la siguiente nomenclatura: (Grietas, Rajadura, Fisuras, Humedad, Desplazamiento, Hundimiento, Otros)  
 Describir el área que se está analizando (habitación, cocina, sala, etc.)  
 Servicios: Declarar los servicios con los que cuenta (Agua, Luz, Teléfono, Cable, Otros)

3. TIPO DE SERVICIO EXISTENTE							
Institución	Agua	✓	Luz	✓	Teléfono	Vías	Cable

4. CONDICIONES AMBIENTALES	SI	NO	DESCRIPCIÓN
Presencia de árboles	✓		por terreno muy llovioso.
Problemas de Erosión		✓	
Problemas de sedimentación		✓	
Problemas de escorrentía		✓	
Problemas de Inundaciones		✓	

#### PARTE IV – COMENTARIOS VARIOS

por una parte va a ser beneficio de las  
 persona, pero también por otra va a ser  
 afectación de las calles y la naturaleza.

42

## ENCUESTAS

### ESTUDIO DE IMPACTO AMBIENTAL - CATEGORÍA III - "GREENFIELD MINING"

Corregimiento de Remance, Distrito de San Francisco, Provincia de Veraguas.

Fecha: 03 de Septiembre 2021

Iniciales del Encuestador A.C.

#### PARTE I

1. Nombre	Salvadora Rodriguez		
2. Sexo		M	F <input checked="" type="checkbox"/>
3. Cédula	9-787-448		

#### PARTE II - PREGUNTAS

1. ¿Tiene conocimiento del proyecto Greenfield Mining, planificado a desarrollarse en la zona? Sí ☒ No ☐

2. ¿Cree usted que se verá afectado ambientalmente por la construcción de este nuevo proyecto Greenfield Mining? Sí ☒ No ☐

3. ¿De los siguientes aspectos, cuales considera que se pueden ver afectados negativamente por la construcción del Proyecto Greenfield Mining? (Señalar con gancho los aspectos que crea que se verán afectados).

Tráfico		Ruido	
Servicio de transporte	<input checked="" type="checkbox"/>	Polvo	<input checked="" type="checkbox"/>
Suministro de Agua potable	<input checked="" type="checkbox"/>	Afectación al recurso marino	
Aguas Residuales		Suministro de servicio eléctrico	
Paisaje urbano		Seguridad	
Recolección de basura		Economía	<input checked="" type="checkbox"/>

4. ¿Considera usted que el proyecto Greenfield Mining, será beneficioso para la zona? Sí ☒ No ☐

5. ¿Cuáles son los problemas que presenta actualmente la zona?

Tráfico		Ruido	
Transporte	<input checked="" type="checkbox"/>	Polvo	<input checked="" type="checkbox"/>
Suministro de Agua potable	<input checked="" type="checkbox"/>	Suministro Eléctrico	
Aguas Residuales		Inseguridad	
Paisaje urbano		Desempleo	
Recolección de basura		Otro	

AR

9-739-601

6. ¿ Alguien de su familia ha trabajado en la mina o proyecto similar anteriormente?.	Sí	No
	✓	


7. ¿Está usted de acuerdo con la ejecución del proyecto?	Sí	No
		✓

### PARTE III – INFORMACIÓN DE LA VIVIENDA

1. INFORMACIÓN DE LA VIVIENDA.		
Distrito: <u>San Fco</u>	Corregimiento: <u>San Juan</u>	Barriada o Sector: ✓
Ubicación: <u>Naranjal</u>	Tipo de Inmueble: Residencial # <input checked="" type="checkbox"/> <input type="checkbox"/> Local Comercial <input type="checkbox"/> Otro <input type="checkbox"/> Observación: _____ (Institucional, Baldío, Recreo)	

2. INFRAESTRUCTURA IDENTIFICADA Y SUS ESTADO ACTUAL	
Materiales de la Vivienda:	
Bloque <input checked="" type="checkbox"/> Madera <input type="checkbox"/> Zinc <input type="checkbox"/> Otro <input type="checkbox"/>	Observación: _____

CARACTERÍSTICAS	UBICACIÓN	ESTADO		DESCRIPCIÓN (Colocar el estado actual)
		BUENO	MALO	
Techo	Interior		✓	apoyos para mi casa
	Exterior		✓	
Paredes	Interior		✓	
	Exterior		✓	
Pisos	Interior		✓	
	Exterior		✓	
Ventanas	Interior		✓	
	Exterior		✓	

  
 9-739-601

CARACTERÍSTICAS	UBICACIÓN	ESTADO		DESCRIPCIÓN (Colocar el estado actual)
		BUENO	MALO	
Puertas	Interior	✓		por la Humedad y por infraestructura.
	Exterior		✓	
Tanque Séptico/Letrina	Interior		✓	
	Exterior		✓	
Otros				

Utilizar la siguiente nomenclatura: (Grietas, Rajadura, Fisuras, Humedad, Desplazamiento, Hundimiento, Otros)  
 Describir el área que se está analizando (habitación, cocina, sala, etc.)  
 Servicios: Declarar los servicios con los que cuenta (Agua, Luz, Teléfono, Cable, Otros)

3. TIPO DE SERVICIO EXISTENTE							
Institución	Agua	✓	Luz	✓	Teléfono	Vías	Cable

4. CONDICIONES AMBIENTALES	SI	NO	DESCRIPCIÓN
Presencia de árboles	✓		no me perjudica el agua.
Problemas de Erosión		✓	
Problemas de sedimentación		✓	
Problemas de escorrentía		✓	
Problemas de Inundaciones		✓	

#### PARTE IV – COMENTARIOS VARIOS

pienso que después que nos den un apoyo a la comunidad y le den trabajo a muchos que están desempleados, es bueno que habrán ese proyecto.

## ENCUESTAS

### ESTUDIO DE IMPACTO AMBIENTAL - CATEGORÍA III - "GREENFIELD MINING" Corregimiento de Remance, Distrito de San Francisco, Provincia de Veraguas.

Fecha: 02-09-2021

Iniciales del Encuestador Y.Y.G.-M

#### PARTE I

1. Nombre Samuel González Pinto  
2. Sexo M ☒ F ☐  
3. Cédula 9-741-2357

#### PARTE II - PREGUNTAS

1. ¿Tiene conocimiento del proyecto Greenfield Mining, planificado a desarrollarse en la zona? Sí No ☒

2. ¿Cree usted que se verá afectado ambientalmente por la construcción de este nuevo proyecto Greenfield Mining? Sí No ☒

3. ¿De los siguientes aspectos, cuales considera que se pueden ver afectados negativamente por la construcción del Proyecto Greenfield Mining? (Señalar con gancho los aspectos que crea que se verán afectados).

Tráfico		Ruido	
Servicio de transporte		Polvo	
Suministro de Agua potable		Afectación al recurso marino	
Aguas Residuales		Suministro de servicio eléctrico	
Paisaje urbano	<input checked="" type="checkbox"/>	Seguridad	
Recolección de basura		Economía	

4. ¿Considera usted que el proyecto Greenfield Mining, será beneficioso para la zona? Sí No ☒

5. ¿Cuáles son los problemas que presenta actualmente la zona?

Tráfico		Ruido	
Transporte	<input checked="" type="checkbox"/>	Polvo	
Suministro de Agua potable		Suministro Eléctrico	
Aguas Residuales		Inseguridad	
Paisaje urbano		Desempleo	<input checked="" type="checkbox"/>
Recolección de basura		Otro	

*[Handwritten signature]*

6. ¿Alguien de su familia ha trabajado en la mina o proyecto similar anteriormente?	Sí <input checked="" type="checkbox"/>	No <input type="checkbox"/>
---	--	-----------------------------

7. ¿Está usted de acuerdo con la ejecución del proyecto?	Sí <input checked="" type="checkbox"/>	No <input type="checkbox"/>
--	--	-----------------------------

### PARTE III – INFORMACIÓN DE LA VIVIENDA

1. INFORMACIÓN DE LA VIVIENDA		
Distrito: <i>San Francisco</i>	Corregimiento: <i>San Juan</i>	Barriada o Sector: <i>El Naranjal</i>
Ubicación:	Tipo de Inmueble: Residencial # <input type="checkbox"/> Local Comercial <input type="checkbox"/> Otro <input type="checkbox"/>	
Observación: _____ (Institucional, Baldío, Recreo)		

2. INFRAESTRUCTURA IDENTIFICADA Y SUS ESTADO ACTUAL	
Materiales de la Vivienda:	
Bloque <input checked="" type="checkbox"/> Madera <input type="checkbox"/> Zinc <input type="checkbox"/> Otro <input type="checkbox"/>	Observación: _____

CARACTERÍSTICAS	UBICACIÓN	ESTADO		DESCRIPCIÓN (Colocar el estado actual)
		BUENO	MALO	
Techo	Interior	<input checked="" type="checkbox"/>	<input type="checkbox"/>	
	Exterior	<input checked="" type="checkbox"/>	<input type="checkbox"/>	
Paredes	Interior	<input checked="" type="checkbox"/>	<input type="checkbox"/>	
	Exterior	<input type="checkbox"/>	<input type="checkbox"/>	
Pisos	Interior	<input type="checkbox"/>	<input type="checkbox"/>	
	Exterior	<input checked="" type="checkbox"/>	<input type="checkbox"/>	
Ventanas	Interior	<input type="checkbox"/>	<input type="checkbox"/>	
	Exterior	<input checked="" type="checkbox"/>	<input type="checkbox"/>	

CARACTERÍSTICAS	UBICACIÓN	ESTADO		DESCRIPCIÓN (Colocar el estado actual)
		BUENO	MALO	
Puertas	Interior	✓		
	Exterior	✓		
Tanque Séptico/Letrina	Interior			
	Exterior			
Otros				

Utilizar la siguiente nomenclatura: (Grietas, Rajadura, Fisuras, Humedad, Desplazamiento, Hundimiento, Otros)  
 Describir el área que se está analizando (habitación, cocina, sala, etc.)  
 Servicios: Declarar los servicios con los que cuenta (Agua, Luz, Teléfono, Cable, Otros)

<b>3. TIPO DE SERVICIO EXISTENTE</b>							
Institución	Agua	✓	Luz	✓	Teléfono	Vías	Cable

4. CONDICIONES AMBIENTALES	SI	NO	DESCRIPCIÓN
Presencia de árboles	✓		
Problemas de Erosión		✓	
Problemas de sedimentación		✓	
Problemas de escorrentía		✓	
Problemas de Inundaciones		✓	

<b>PARTE IV – COMENTARIOS VARIOS</b>

## ENCUESTAS

### ESTUDIO DE IMPACTO AMBIENTAL - CATEGORÍA III - "GREENFIELD MINING" Corregimiento de Remance, Distrito de San Francisco, Provincia de Veraguas.

Fecha: 03-09-2021

Iniciales del Encuestador Y. Y. G. M.

#### PARTE I

1. Nombre Silvestre Concepción Hernández  
2. Sexo M ☒ F  
3. Cédula 9-155-401

#### PARTE II - PREGUNTAS

1. ¿Tiene conocimiento del proyecto Greenfield Mining, planificado a desarrollarse en la zona? Sí ☒ No ☐

2. ¿Cree usted que se verá afectado ambientalmente por la construcción de este nuevo proyecto Greenfield Mining? Sí ☒ No ☐

3. ¿De los siguientes aspectos, cuales considera que se pueden ver afectados negativamente por la construcción del Proyecto Greenfield Mining? (Señalar con gancho los aspectos que crea que se verán afectados).

Tráfico		Ruido	
Servicio de transporte		Polvo	<input checked="" type="checkbox"/>
Suministro de Agua potable		Afectación al recurso marino	<input checked="" type="checkbox"/>
Aguas Residuales	<input checked="" type="checkbox"/>	Suministro de servicio eléctrico	
Paisaje urbano	<input checked="" type="checkbox"/>	Seguridad	
Recolección de basura		Economía	

4. ¿Considera usted que el proyecto Greenfield Mining, será beneficioso para la zona? Sí ☒ No ☐

5. ¿Cuáles son los problemas que presenta actualmente la zona?

Tráfico		Ruido	
Transporte	<input checked="" type="checkbox"/>	Polvo	
Suministro de Agua potable	<input checked="" type="checkbox"/>	Suministro Eléctrico	
Aguas Residuales		Inseguridad	
Paisaje urbano		Desempleo	<input checked="" type="checkbox"/>
Recolección de basura		Otro	

*[Handwritten signature]*

6. ¿Alguien de su familia ha trabajado en la mina o proyecto similar anteriormente?.	Sí <input checked="" type="checkbox"/>	No <input type="checkbox"/>
--	--	-----------------------------

7. ¿Está usted de acuerdo con la ejecución del proyecto?	Sí <input checked="" type="checkbox"/>	No <input type="checkbox"/>
--	--	-----------------------------

### PARTE III – INFORMACIÓN DE LA VIVIENDA

1. INFORMACIÓN DE LA VIVIENDA		
Distrito: <i>San Francisco</i>	Corregimiento: <i>San Juan</i>	Barriada o Sector: <i>El Naranjal</i>
Ubicación:	Tipo de Inmueble: Residencial # _____ <input type="checkbox"/> Local Comercial <input type="checkbox"/> Otro <input type="checkbox"/>	
Observación: _____ (Institucional, Baldío, Recreo)		

2. INFRAESTRUCTURA IDENTIFICADA Y SUS ESTADO ACTUAL	
Materiales de la Vivienda: Bloque <input checked="" type="checkbox"/> Madera <input type="checkbox"/> Zinc <input checked="" type="checkbox"/> Otro <input type="checkbox"/>	Observación: _____

CARACTERÍSTICAS	UBICACIÓN	ESTADO		DESCRIPCIÓN (Colocar el estado actual)
		BUENO	MALO	
Techo	Interior	<input checked="" type="checkbox"/>	<input type="checkbox"/>	
	Exterior	<input checked="" type="checkbox"/>	<input type="checkbox"/>	
Paredes	Interior	<input checked="" type="checkbox"/>	<input type="checkbox"/>	
	Exterior	<input checked="" type="checkbox"/>	<input type="checkbox"/>	
Pisos	Interior	<input type="checkbox"/>	<input type="checkbox"/>	
	Exterior	<input type="checkbox"/>	<input type="checkbox"/>	
Ventanas	Interior	<input type="checkbox"/>	<input checked="" type="checkbox"/>	<i>no tiene</i>
	Exterior	<input type="checkbox"/>	<input checked="" type="checkbox"/>	<i>no tiene</i>

CARACTERÍSTICAS	UBICACIÓN	ESTADO		DESCRIPCIÓN (Colocar el estado actual)
		BUENO	MALO	
Puertas	Interior	✓		
	Exterior	✓		
Tanque Séptico/Letrina	Interior	✓		
	Exterior	✓		
Otros				

Utilizar la siguiente nomenclatura: (Grietas, Rajadura, Fisuras, Humedad, Desplazamiento, Hundimiento, Otros)  
 Describir el área que se está analizando (habitación, cocina, sala, etc.)  
 Servicios: Declarar los servicios con los que cuenta (Agua, Luz, Teléfono, Cable, Otros)

3. TIPO DE SERVICIO EXISTENTE							
Institución	Agua	<input checked="" type="checkbox"/>	Luz	<input checked="" type="checkbox"/>	Teléfono	Vías	<input checked="" type="checkbox"/> Cable

4. CONDICIONES AMBIENTALES	SI	NO	DESCRIPCIÓN
Presencia de árboles	✓		
Problemas de Erosión		✓	
Problemas de sedimentación		✓	
Problemas de escorrentía		✓	
Problemas de Inundaciones		✓	

PARTE IV – COMENTARIOS VARIOS
-------------------------------

no hay evidencia de foto porque la persona no dio autorización

## ENCUESTAS

### ESTUDIO DE IMPACTO AMBIENTAL - CATEGORÍA III - "GREENFIELD MINING" Corregimiento de Remance, Distrito de San Francisco, Provincia de Veraguas.

Fecha:	03 de Septiembre 202
Iniciales del Encuestador	AC

#### PARTE I

1. Nombre	Teodoro Concepción	
2. Sexo	M <input checked="" type="checkbox"/>	F <input type="checkbox"/>
3. Cédula	9-139-481	

#### PARTE II - PREGUNTAS

1. ¿Tiene conocimiento del proyecto Greenfield Mining, planificado a desarrollarse en la zona?	Sí <input checked="" type="checkbox"/>	No <input type="checkbox"/>
--	--	-----------------------------

2. ¿Cree usted que se verá afectado ambientalmente por la construcción de este nuevo proyecto Greenfield Mining?	Sí <input checked="" type="checkbox"/>	No <input type="checkbox"/>
--	--	-----------------------------

3. ¿De los siguientes aspectos, cuales considera que se pueden ver afectados negativamente por la construcción del Proyecto Greenfield Mining? (Señalar con gancho los aspectos que crea que se verán afectados).			
Tráfico	<input checked="" type="checkbox"/>	Ruido	<input type="checkbox"/>
Servicio de transporte	<input checked="" type="checkbox"/>	Polvo	<input type="checkbox"/>
Suministro de Agua potable	<input checked="" type="checkbox"/>	Afectación al recurso marino	<input type="checkbox"/>
Aguas Residuales	<input type="checkbox"/>	Suministro de servicio eléctrico	<input checked="" type="checkbox"/>
Paisaje urbano	<input type="checkbox"/>	Seguridad	<input type="checkbox"/>
Recolección de basura	<input type="checkbox"/>	Economía	<input checked="" type="checkbox"/>

4. ¿Considera usted que el proyecto Greenfield Mining, será beneficioso para la zona	Sí <input checked="" type="checkbox"/>	No <input type="checkbox"/>
--	--	-----------------------------

5. ¿Cuáles son los problemas que presenta actualmente la zona?			
Tráfico	<input type="checkbox"/>	Ruido	<input type="checkbox"/>
Transporte	<input checked="" type="checkbox"/>	Polvo	<input checked="" type="checkbox"/>
Suministro de Agua potable	<input type="checkbox"/>	Suministro Eléctrico	<input type="checkbox"/>
Aguas Residuales	<input type="checkbox"/>	Inseguridad	<input type="checkbox"/>
Paisaje urbano	<input type="checkbox"/>	Desempleo	<input checked="" type="checkbox"/>
Recolección de basura	<input type="checkbox"/>	Otro	<input type="checkbox"/>

9-739-601

6. ¿Alguien de su familia ha trabajado en la mina o proyecto similar anteriormente?	Sí	No
	<input checked="" type="checkbox"/>	<input type="checkbox"/>

7. ¿Está usted de acuerdo con la ejecución del proyecto?	Sí	No
	<input checked="" type="checkbox"/>	<input type="checkbox"/>

### PARTE III – INFORMACIÓN DE LA VIVIENDA

1. INFORMACIÓN DE LA VIVIENDA		
Distrito: <u>San Fco</u>	Corregimiento: <u>San Juan</u>	Barriada o Sector: <input checked="" type="checkbox"/>
Ubicación: <u>Naranjal</u>	Tipo de Inmueble: Residencial # <input checked="" type="checkbox"/> <input type="checkbox"/> Local Comercial <input type="checkbox"/> Otro <input type="checkbox"/> Observación: _____ (Institucional, Baldío, Recreo)	

2. INFRAESTRUCTURA IDENTIFICADA Y SUS ESTADO ACTUAL	
Materiales de la Vivienda:	
Bloque <input checked="" type="checkbox"/> Madera <input type="checkbox"/> Zinc <input type="checkbox"/> Otro <input type="checkbox"/>	Observación: _____

CARACTERÍSTICAS	UBICACIÓN	ESTADO		DESCRIPCIÓN (Colocar el estado actual)
		BUENO	MALO	
Techo	Interior		<input checked="" type="checkbox"/>	<u>no e tenido apoyo para mi casa</u>
	Exterior	<input checked="" type="checkbox"/>		
Paredes	Interior		<input checked="" type="checkbox"/>	
	Exterior		<input checked="" type="checkbox"/>	
Pisos	Interior	<input checked="" type="checkbox"/>		
	Exterior		<input checked="" type="checkbox"/>	
Ventanas	Interior		<input checked="" type="checkbox"/>	
	Exterior		<input checked="" type="checkbox"/>	

CARACTERÍSTICAS	UBICACIÓN	ESTADO		DESCRIPCIÓN (Colocar el estado actual)
		BUENO	MALO	
Puertas	Interior		✓	
	Exterior		✓	
Tanque Séptico/Letrina	Interior		✓	
	Exterior		✓	
Otros				

Utilizar la siguiente nomenclatura: (Grietas, Rajadura, Fisuras, Humedad, Desplazamiento, Hundimiento, Otros)  
 Describir el área que se está analizando (habitación, cocina, sala, etc.)  
 Servicios: Declarar los servicios con los que cuenta (Agua, Luz, Teléfono, Cable, Otros)

3. TIPO DE SERVICIO EXISTENTE							
Institución	Agua	✓	Luz	✓	Teléfono	Vías	Cable

4. CONDICIONES AMBIENTALES	SI	NO	DESCRIPCIÓN
Presencia de árboles	✓		por terrenos muy lloviosos.
Problemas de Erosión		✓	
Problemas de sedimentación			
Problemas de escorrentía		✓	
Problemas de Inundaciones		✓	

PARTE IV – COMENTARIOS VARIOS
-------------------------------

Si me gustaria que abriera porque  
 sera beneficiara para la Comunidad.

---



---



---



---



---

9-739-601

## ENCUESTAS

### ESTUDIO DE IMPACTO AMBIENTAL - CATEGORÍA III - "GREENFIELD MINING"

Corregimiento de Remance, Distrito de San Francisco, Provincia de Veraguas.

Fecha: 03 de Septiembre 2021

Iniciales del Encuestador A.C.

#### PARTE I

1. Nombre	tomas Rodriguez		
2. Sexo		M <input checked="" type="checkbox"/>	F
3. Cédula	9-757-542		

#### PARTE II - PREGUNTAS

1. ¿Tiene conocimiento del proyecto Greenfield Mining, planificado a desarrollarse en la zona? Sí ☒ No ☐

2. ¿Cree usted que se verá afectado ambientalmente por la construcción de este nuevo proyecto Greenfield Mining? Sí ☒ No ☐

3. ¿De los siguientes aspectos, cuales considera que se pueden ver afectados negativamente por la construcción del Proyecto Greenfield Mining? (Señalar con gancho los aspectos que crea que se verán afectados).

Tráfico		Ruido	<input checked="" type="checkbox"/>
Servicio de transporte		Polvo	
Suministro de Agua potable	<input checked="" type="checkbox"/>	Afectación al recurso marino	
Aguas Residuales	<input checked="" type="checkbox"/>	Suministro de servicio eléctrico	
Paisaje urbano		Seguridad	
Recolección de basura		Economía	

4. ¿Considera usted que el proyecto Greenfield Mining, será beneficioso para la zona? Sí ☐ No ☒

5. ¿Cuáles son los problemas que presenta actualmente la zona?

Tráfico		Ruido	
Transporte	<input checked="" type="checkbox"/>	Polvo	<input checked="" type="checkbox"/>
Suministro de Agua potable	<input checked="" type="checkbox"/>	Suministro Eléctrico	
Aguas Residuales		Inseguridad	
Paisaje urbano		Desempleo	<input checked="" type="checkbox"/>
Recolección de basura	<input checked="" type="checkbox"/>	Otro	

*AR*

9-739-601

6. ¿Alguien de su familia ha trabajado en la mina o proyecto similar anteriormente?.	Sí	No
		✓

7. ¿Está usted de acuerdo con la ejecución del proyecto?	Sí	No
		✓

### PARTE III – INFORMACIÓN DE LA VIVIENDA

1. INFORMACIÓN DE LA VIVIENDA		
Distrito: <u>San fco</u>	Corregimiento: <u>San Juan</u>	Barriada o Sector: ✓
Ubicación: <u>Naranjal</u>	Tipo de Inmueble: Residencial # <input checked="" type="checkbox"/> <input type="checkbox"/> Local Comercial <input type="checkbox"/> Otro <input type="checkbox"/> Observación: _____ (Institucional, Baldío, Recreo)	

2. INFRAESTRUCTURA IDENTIFICADA Y SUS ESTADO ACTUAL	
Materiales de la Vivienda:	
Bloque <input checked="" type="checkbox"/> Madera <input type="checkbox"/> Zinc <input type="checkbox"/> Otro <input type="checkbox"/>	Observación: _____

CARACTERÍSTICAS	UBICACIÓN	ESTADO		DESCRIPCIÓN (Colocar el estado actual)
		BUENO	MALO	
Techo	Interior	✓		
	Exterior		✓	
Paredes	Interior	✓		
	Exterior		✓	
Pisos	Interior		✓	
	Exterior		✓	
Ventanas	Interior		✓	
	Exterior		✓	

CARACTERÍSTICAS	UBICACIÓN	ESTADO		DESCRIPCIÓN (Colocar el estado actual)
		BUENO	MALO	
Puertas	Interior	✓		
	Exterior		✓	
Tanque Séptico/Letrina	Interior		✓	
	Exterior		✓	
Otros				

Utilizar la siguiente nomenclatura: (Grietas, Rajadura, Fisuras, Humedad, Desplazamiento, Hundimiento, Otros)  
 Describir el área que se está analizando (habitación, cocina, sala, etc.)  
 Servicios: Declarar los servicios con los que cuenta (Agua, Luz, Teléfono, Cable, Otros)

3. TIPO DE SERVICIO EXISTENTE							
Institución	Agua	✓	Luz		Teléfono	Vías	Cable

4. CONDICIONES AMBIENTALES	SI	NO	DESCRIPCIÓN
Presencia de árboles	✓		
Problemas de Erosión		✓	
Problemas de sedimentación		✓	
Problemas de escorrentía		✓	
Problemas de Inundaciones		✓	

**PARTE IV – COMENTARIOS VARIOS**

es un proyecto que contamina el ambiente  
 en nuestras Comunidades.

\_\_\_\_\_

\_\_\_\_\_

\_\_\_\_\_

\_\_\_\_\_

\_\_\_\_\_

9-739-601

## ENCUESTAS

### ESTUDIO DE IMPACTO AMBIENTAL - CATEGORÍA III - "GREENFIELD MINING"

Corregimiento de Remance, Distrito de San Francisco, Provincia de Veraguas.

Fecha: 02-09-2021

Iniciales del Encuestador Y.Y.G.M

#### PARTE I

1.	Nombre	Yazuris Yamilka González Pinto		
2.	Sexo	M	F	✓
3.	Cédula	9-758-528		

#### PARTE II - PREGUNTAS

1. ¿Tiene conocimiento del proyecto Greenfield Mining, planificado a desarrollarse en la zona?	Sí	No
	✓	

2. ¿Cree usted que se verá afectado ambientalmente por la construcción de este nuevo proyecto Greenfield Mining?	Sí	No
	✓	

3. ¿De los siguientes aspectos, cuales considera que se pueden ver afectados negativamente por la construcción del Proyecto Greenfield Mining? (Señalar con gancho los aspectos que crea que se verán afectados).

Tráfico		Ruido	✓
Servicio de transporte		Polvo	
Suministro de Agua potable		Afectación al recurso marino	✓
Aguas Residuales		Suministro de servicio eléctrico	
Paisaje urbano	✓	Seguridad	✓
Recolección de basura		Economía	

4. ¿Considera usted que el proyecto Greenfield Mining, será beneficioso para la zona	Sí	No
	✓	

5. ¿Cuáles son los problemas que presenta actualmente la zona?

Tráfico		Ruido	
Transporte	✓	Polvo	
Suministro de Agua potable		Suministro Eléctrico	
Aguas Residuales		Inseguridad	
Paisaje urbano		Desempleo	✓
Recolección de basura		Otro	

6. ¿Alguien de su familia ha trabajado en la mina o proyecto similar anteriormente?.	Sí	No
	✓	

7. ¿Está usted de acuerdo con la ejecución del proyecto?	Sí	No
		✓

### PARTE III – INFORMACIÓN DE LA VIVIENDA

<b>1. INFORMACIÓN DE LA VIVIENDA</b>		
Distrito: <i>San Francisco</i>	Corregimiento: <i>San Juan</i>	Barriada o Sector: <i>El Naranjal</i>
Ubicación:	Tipo de Inmueble: Residencial # _____ <input type="checkbox"/> Local Comercial <input type="checkbox"/> Otro <input type="checkbox"/>	
Observación: _____ (Institucional, Baldío, Recreo)		

<b>2. INFRAESTRUCTURA IDENTIFICADA Y SUS ESTADO ACTUAL</b>	
Materiales de la Vivienda:	
Bloque <input checked="" type="checkbox"/> Madera <input type="checkbox"/> Zinc <input type="checkbox"/> Otro <input type="checkbox"/>	Observación: _____

CARACTERÍSTICAS	UBICACIÓN	ESTADO		DESCRIPCIÓN (Colocar el estado actual)
		BUENO	MALO	
Techo	Interior	✓		
	Exterior	✓		
Paredes	Interior	✓		
	Exterior	✓		
Pisos	Interior	✓		
	Exterior	✓		
Ventanas	Interior	✓		
	Exterior	✓		

CARACTERÍSTICAS	UBICACIÓN	ESTADO		DESCRIPCIÓN (Colocar el estado actual)
		BUENO	MALO	
Puertas	Interior	✓		
	Exterior	✓		
Tanque Séptico/Letrina	Interior			
	Exterior	✓		
Otros				

Utilizar la siguiente nomenclatura: (Grietas, Rajadura, Fisuras, Humedad, Desplazamiento, Hundimiento, Otros)  
 Describir el área que se está analizando (habitación, cocina, sala, etc.)  
 Servicios: Declarar los servicios con los que cuenta (Agua, Luz, Teléfono, Cable, Otros)

<b>3. TIPO DE SERVICIO EXISTENTE</b>								
Institución	Agua	✓	Luz	✓	Teléfono	Vías	✓	Cable

4. CONDICIONES AMBIENTALES	SI	NO	DESCRIPCIÓN
Presencia de árboles	✓		
Problemas de Erosión		✓	
Problemas de sedimentación		✓	
Problemas de escorrentía		✓	
Problemas de Inundaciones		✓	

<b>PARTE IV – COMENTARIOS VARIOS</b>